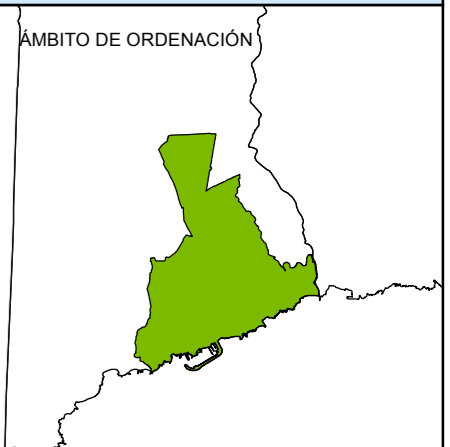
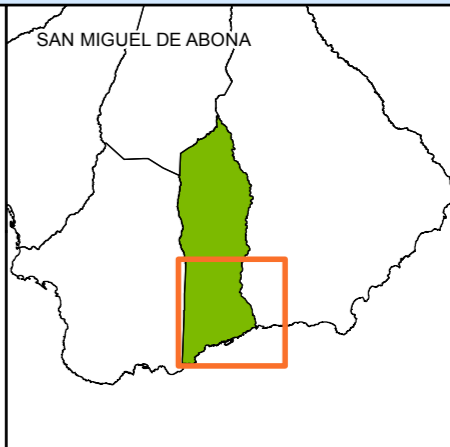
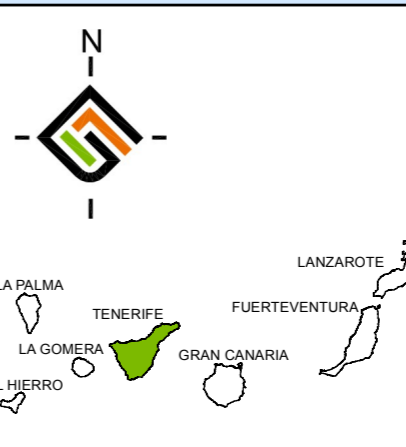


PARCELAS  
 CÓDIGO DE PARCELAS

**LÍMITES**  
 ÁMBITO DE ACTUACIÓN  
 TÉRMINO MUNICIPAL  
**COSTAS**  
 LÍNEA DE DESLINDE  
 LÍNEA LÍMITE DE PROTECCIÓN



**PLAN DE MODERNIZACIÓN, MEJORA E INCREMENTO DE LA COMPETITIVIDAD DE SAN MIGUEL DE ABONA, TENERIFE**  
 FECHA: MAYO 2015  
 ESCALA: 1:5.000  
 DIN-A1 ORIGINAL  
 MAPA / PLANO:

**MODIFICACIÓN PARAMETROS URBANÍSTICOS RESPECTO A PLANEAMIENTO VIGENTE**  
 HOJA: **0-3**  
**1/1**

REDACTOR:  
**EQUIPO TÉCNICO DE GESPLAN**