










- TRANSPORTE PÚBLICO**
-  BUS
 -  TAXI
- ÁREA DE INFLUENCIA PARADA DE TRANSPORTE PÚBLICO**
-  TIEMPO A PIE < 5 MINUTOS (250 METROS)
 -  TIEMPO A PIE < 10 MINUTOS (500 METROS)
- RECORRIDO LÍNEAS BUS**
-  LÍNEAS 470 - 483 - 115 - 484

- LÍMITES**
-  ÁMBITO DE REFERENCIA TERRITORIAL
 -  TÉRMINO MUNICIPAL
- COSTAS**
-  LÍNEA DE DESLINDE
 -  LÍNEA LÍMITE DE PROTECCIÓN

