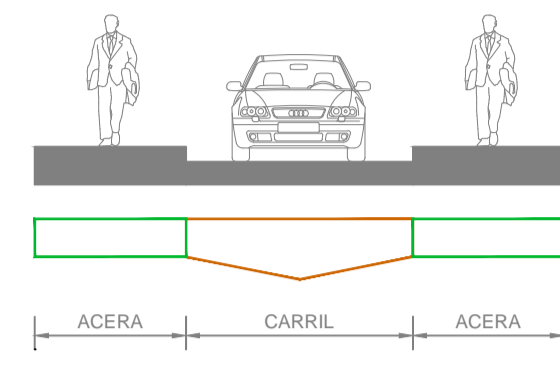
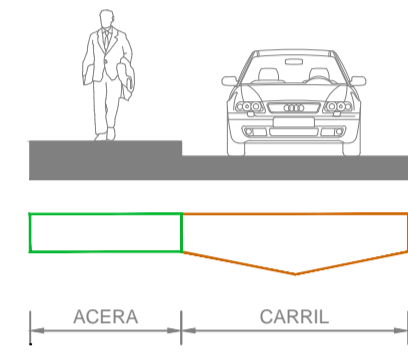


## SECCIONES TRANSVERSALES SIN APARCAMIENTOS

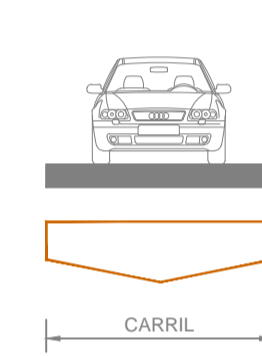
Sección 1



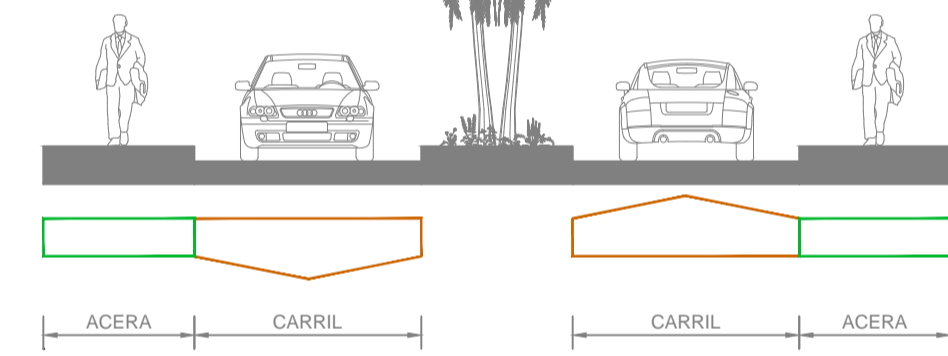
Sección 2



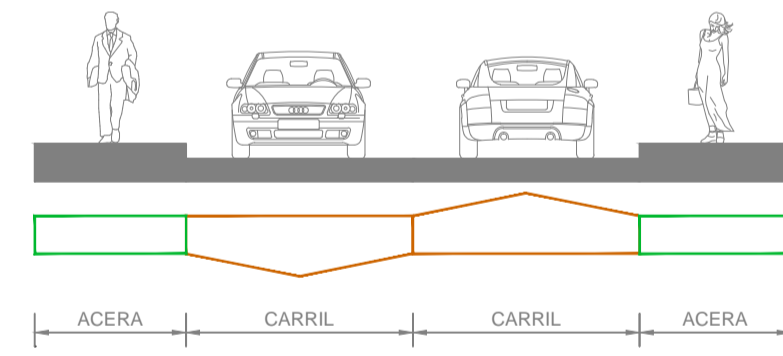
Sección 3



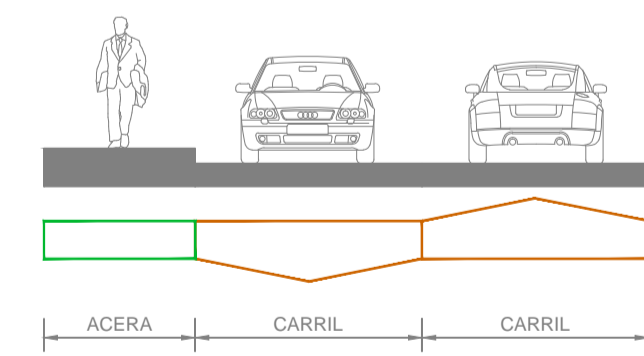
Sección 4



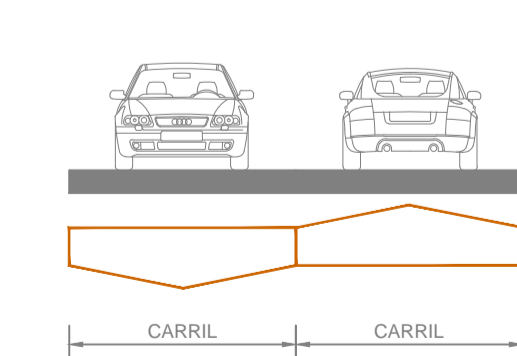
Sección 5



Sección 6

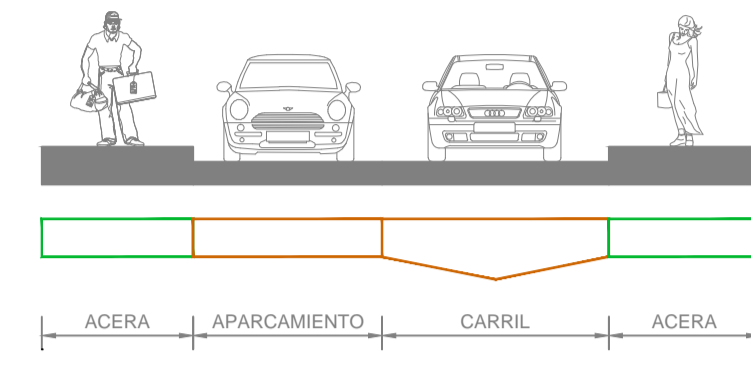


Sección 7

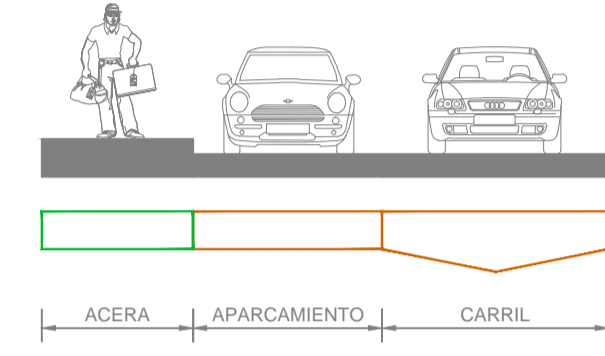


## SECCIONES TRANSVERSALES CON APARCAMIENTOS EN UN SOLO LADO DE LA VÍA

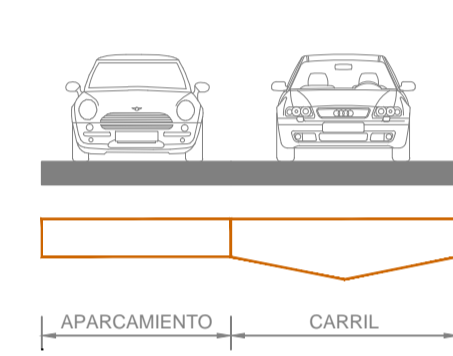
Sección 8



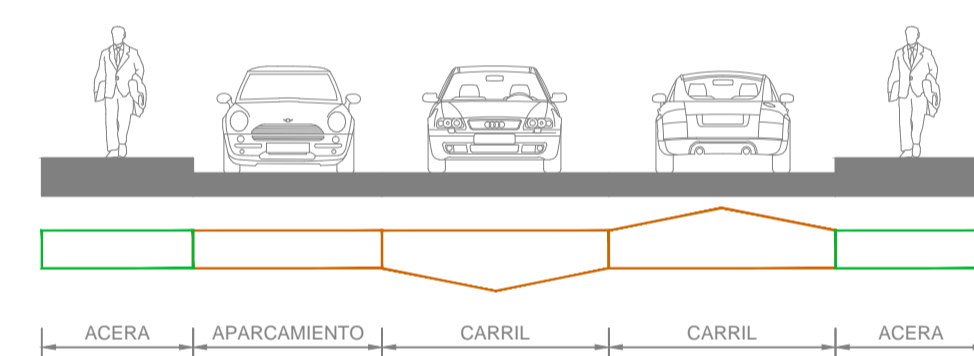
Sección 9



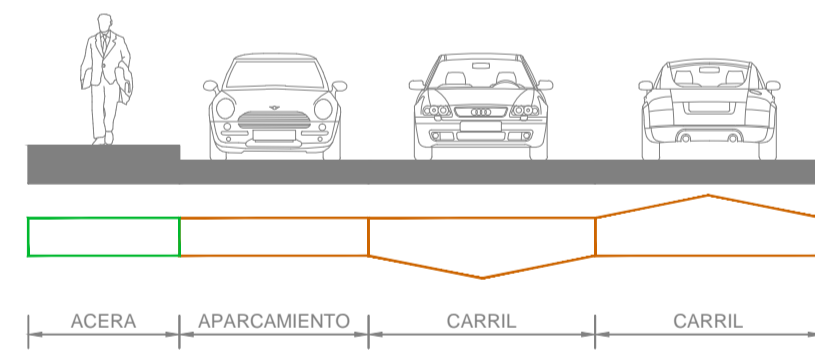
Sección 10



Sección 11

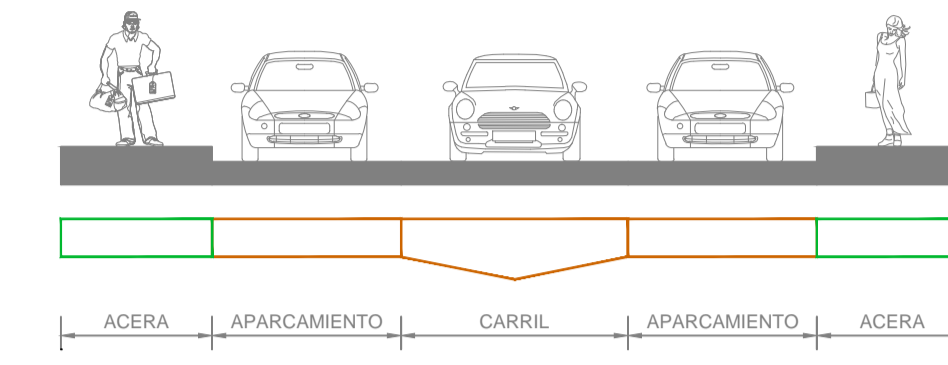


Sección 12

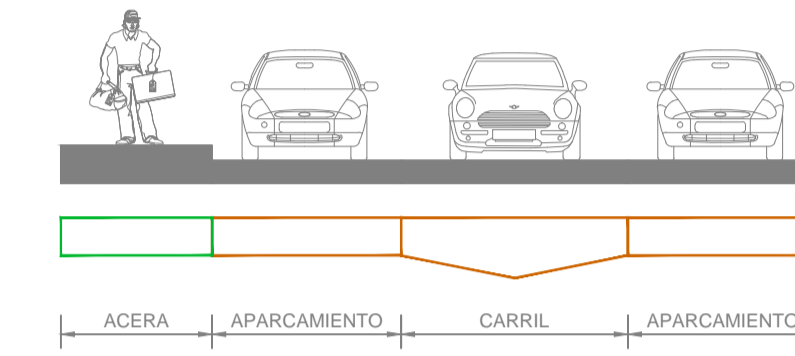


## SECCIONES TRANSVERSALES CON APARCAMIENTOS EN AMBOS LADOS DE LA VÍA

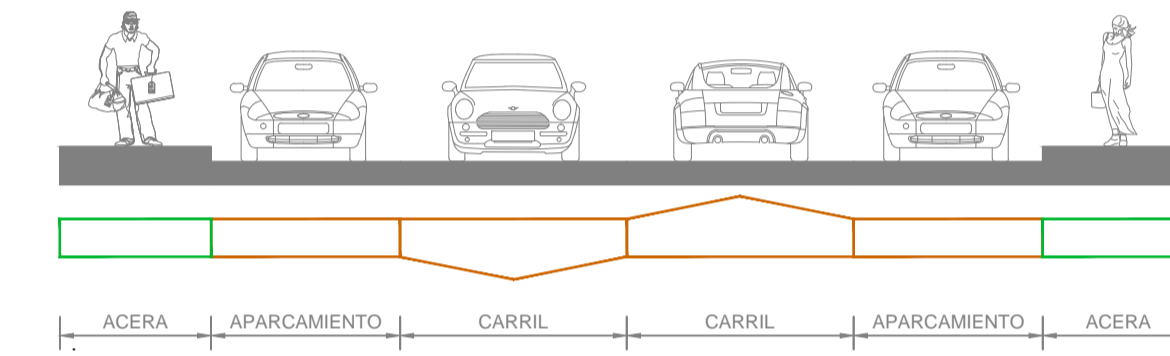
Sección 13



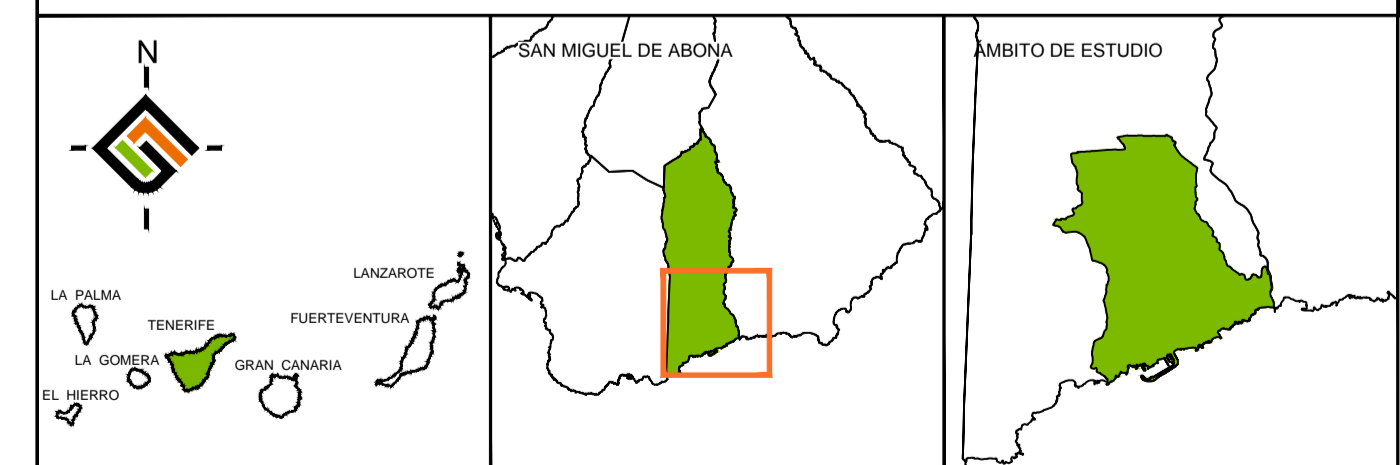
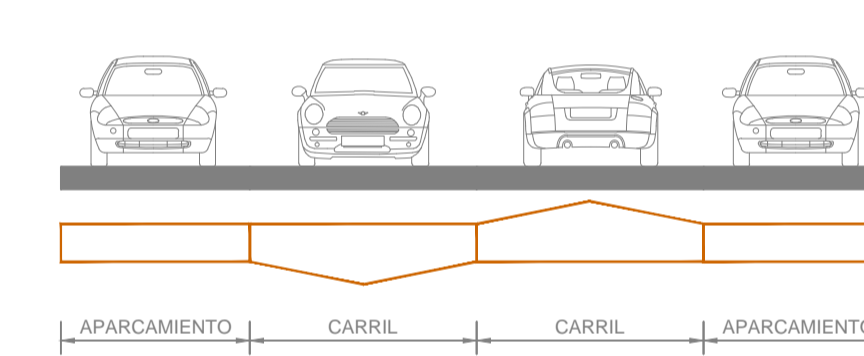
Sección 14



Sección 15



Sección 16



PLAN DE MODERNIZACIÓN, MEJORA E INCREMENTO DE LA COMPETITIVIDAD DE SAN MIGUEL DE ABONA, TENERIFE

FECHA: MAYO 2015  
ESCALA: 1:100  
MAPA PLANO: DIN-A1 ORIGINAL

ESTUDIO MOVILIDAD URBANA - INFORMACIÓN Y ANÁLISIS  
SECCIONES TIPO  
EMU-I-10  
HOJA: 1/1

