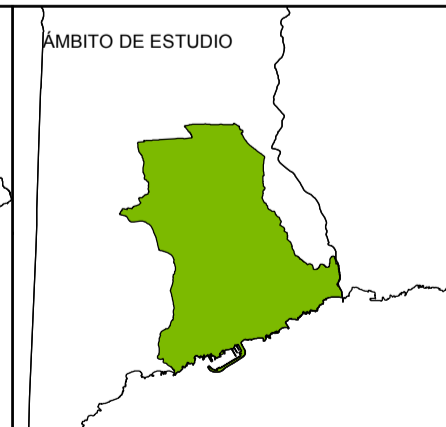
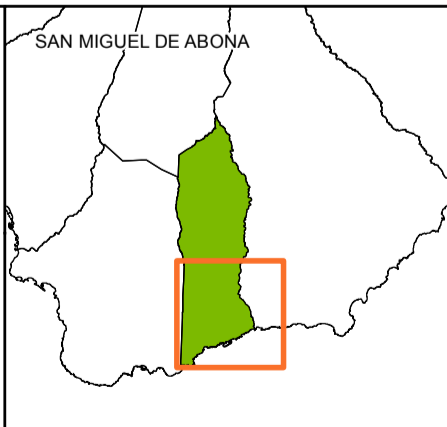
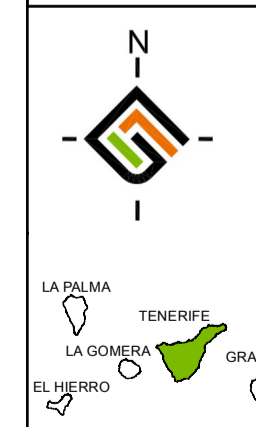


- VEGETACIÓN**
- AHULAGAR - SALADAR BLANCO
 - ÁREAS AJARDINADAS
 - BALERA
 - CASERÍOS
 - COMUNIDAD DE TOMILLO MARINO
 - CULTIVOS
 - TABAIBAL AMARGO
 - TABAIBAL DULCE
 - TUNERALES
 - DESPROVISTO DE VEGETACIÓN

- LÍMITES**
- ÁMBITO DE REFERENCIA TERRITORIAL
 - TÉRMINO MUNICIPAL
- COSTAS**
- LÍNEA DE DESLINDE
 - LÍNEA LÍMITE DE PROTECCIÓN



PLAN DE MODERNIZACIÓN, MEJORA E INCREMENTO DE LA COMPETITIVIDAD DE SAN MIGUEL DE ABONA, TENERIFE

FECHA: MAYO 2015
 ESCALA: 1:6.000
 DIN-A1 ORIGINAL
 MAPA / PLANO: ISA-IA-06
 HOJA: 1/1

PLANO:
 INFORME SOSTENIBILIDAD AMBIENTAL - INVENTARIO AMBIENTAL
 VEGETACIÓN

REDACTOR:
 EQUIPO TÉCNICO DE GESPLAN