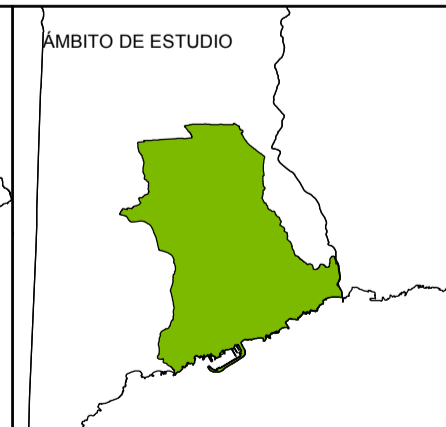
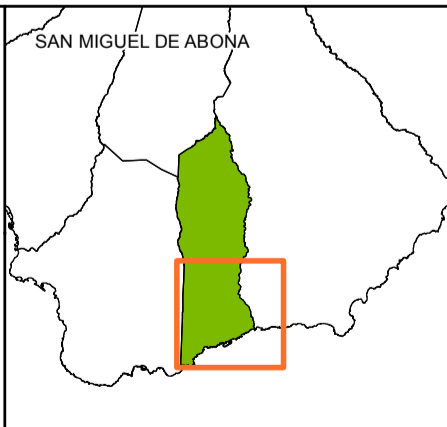
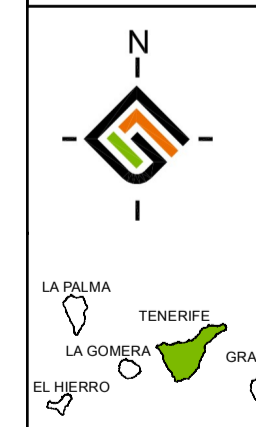


- IMPACTOS DERIVADOS DE:**
- LAS EDIFICACIONES Y CONSTRUCCIONES
 - LAS INFRAESTRUCTURAS
 - LA CONTAMINACIÓN AMBIENTAL
 - EL ESPACIO NO OCUPADO
- IMPACTOS PUNTALES RELATIVOS A:**
- ★ LAS INFRAESTRUCTURAS
 - ▲ INDICADORES DE CONTAMINACIÓN AMBIENTAL

- LÍMITES**
- ÁMBITO DE REFERENCIA TERRITORIAL
 - TÉRMINO MUNICIPAL
- COSTAS**
- LÍNEA DE DESLINDE
 - - LÍNEA LÍMITE DE PROTECCIÓN



PLAN DE MODERNIZACIÓN, MEJORA E INCREMENTO DE LA COMPETITIVIDAD DE SAN MIGUEL DE ABONA, TENERIFE

FECHA: MAYO 2015
 ESCALA: 1:6.000
 DIN-A1 ORIGINAL
 MAPA / PLANO: ISA-IA-11
 HOJA: 1/1

PLANO:
 INFORME SOSTENIBILIDAD AMBIENTAL - INVENTARIO AMBIENTAL
 IMPACTOS AMBIENTALES

REDACTOR:
 EQUIPO TÉCNICO DE GESPLAN