

**PARCELACIÓN**

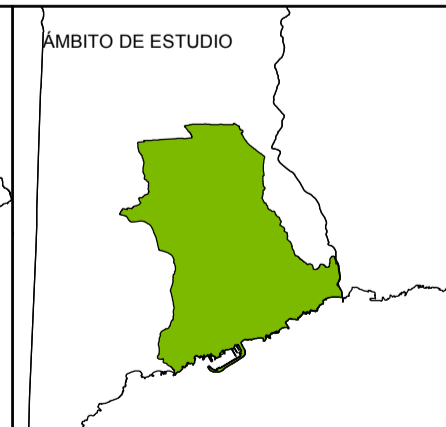
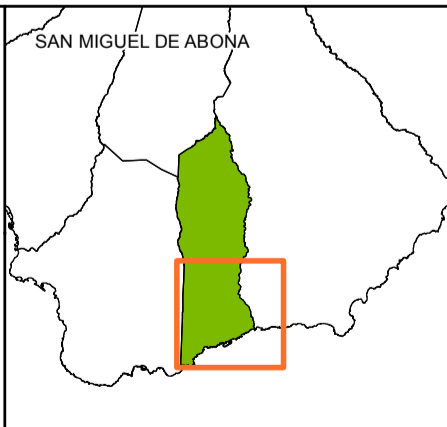
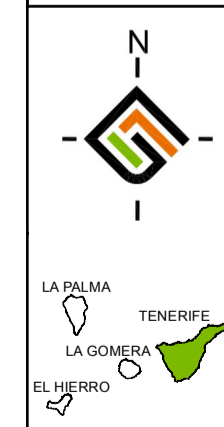
- PARCELAS OCUPADAS
- PARCELAS NO OCUPADAS
- PARCELAS SIN TERMINAR DE EDIFICAR / EJECUTAR

**LÍMITES**

- ÁMBITO DE REFERENCIA TERRITORIAL
- TÉRMINO MUNICIPAL

**COSTAS**

- LÍNEA DE DESLINDE
- LÍNEA LÍMITE DE PROTECCIÓN



<b>PLAN DE MODERNIZACIÓN, MEJORA E INCREMENTO DE LA COMPETITIVIDAD DE SAN MIGUEL DE ABONA, TENERIFE</b>		FECHA: MAYO 2015
		ESCALA: 1:6.000
		DIN-A1 ORIGINAL
PLANO: INFORMACIÓN - MORFOLOGÍA URBANA <b>ESTRUCTURA PARCELARIA</b>		<b>1-5.01</b>
REDACTOR: EQUIPO TÉCNICO DE GESPLAN		HOJA: 1/1