
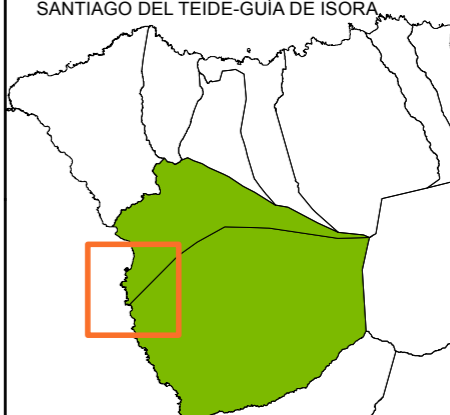
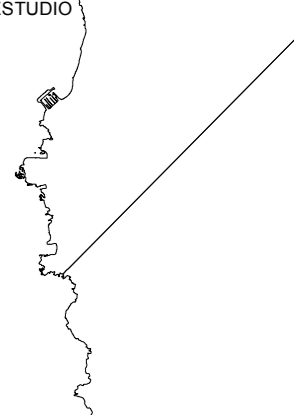


- ÁMBITO DE GESTIÓN**
- OTROS**
- LÍMITE DEL TÉRMINO MUNICIPAL**
- COSTAS**
- DESLINDE MARÍTIMO TERRESTRE**
- RIBERA DEL MAR**
- LÍMITE DE PROTECCIÓN**

		
<p>PLAN DE MODERNIZACIÓN, MEJORA E INCREMENTO DE LA COMPETITIVIDAD DE PUERTO SANTIAGO, SANTIAGO DEL TEIDE-GUÍA DE ISORA, TENERIFE</p>		<p>FECHA: MAYO 2015</p> <p>ESCALA: 1:5.000</p> <p>DIN-A1 ORIGINAL</p> <p>MAPA / PLANO: G-1</p> <p>HOJA: 1/1</p>
<p>PLANO: GESTIÓN</p>		<p>ÁMBITO DE GESTIÓN</p>
<p>REDACTOR:</p>		
<p>EQUIPO TÉCNICO DE GESPLAN</p>		
