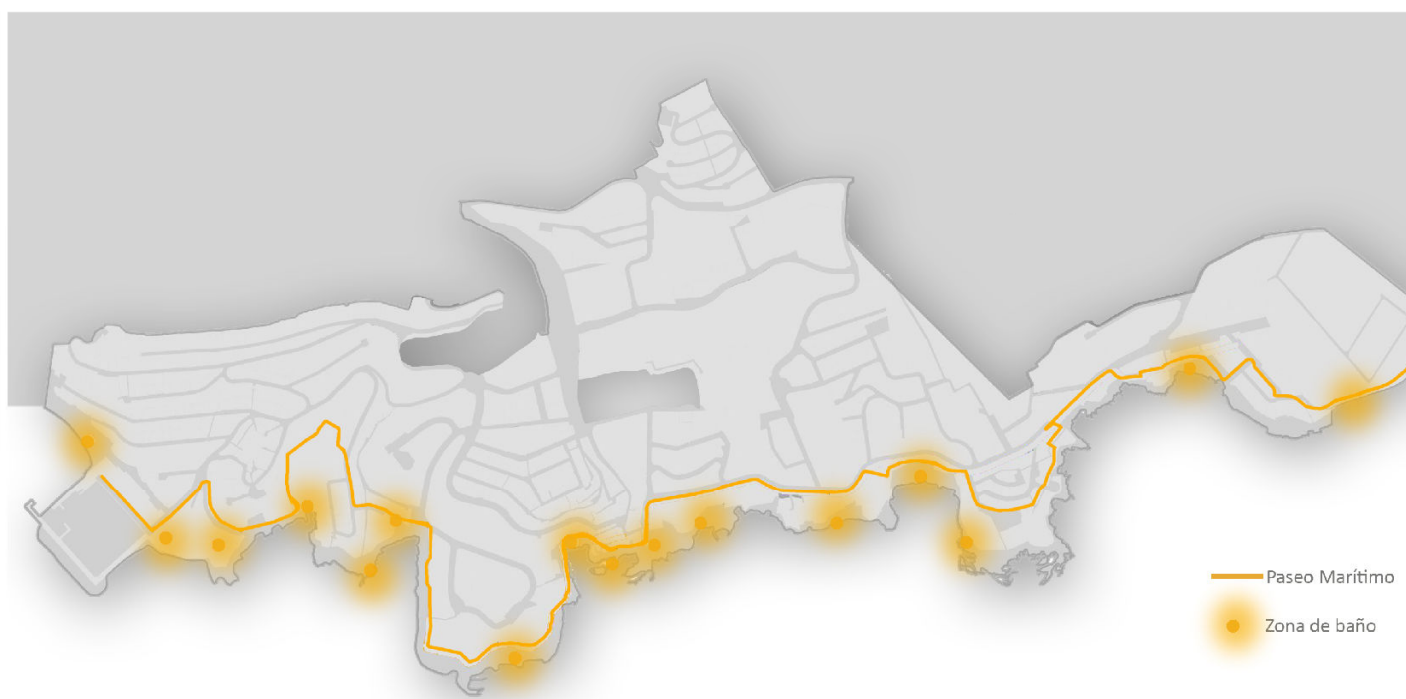



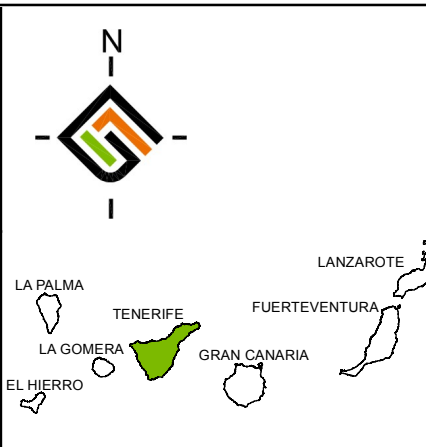
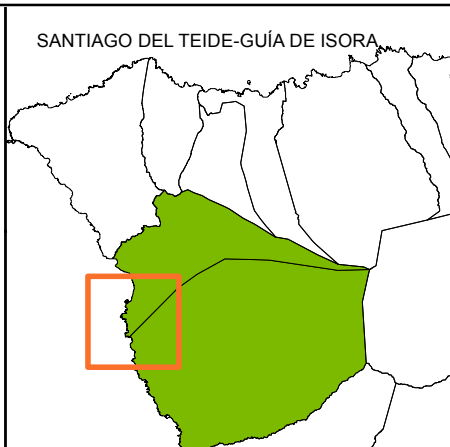
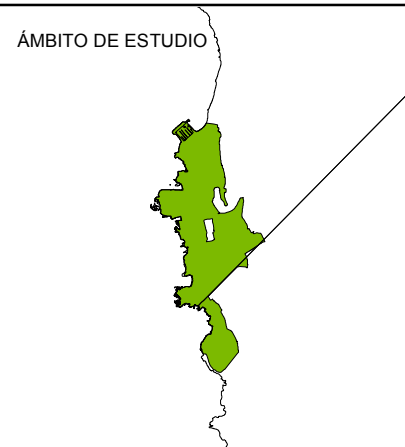



ALT. 00 ALT. 01 ALT. 02



-  ZONAS DE BAÑO
-  PASEO MARÍTIMO
-  ÁMBITO DE ACTUACIÓN

		
	<p>PLAN DE MODERNIZACIÓN, MEJORA E INCREMENTO DE LA COMPETITIVIDAD DE PUERTO SANTIAGO, SANTIAGO DEL TEIDE-GUÍA DE ISORA, TENERIFE</p>	
<p>PLANO: ORDENACIÓN</p>		<p>FECHA: MAYO 2015</p>
<p>SISTEMA COSTERO</p>		<p>ESCALA: 1:8.000</p>
<p>REDACTOR: EQUIPO TÉCNICO DE GESPLAN</p>		<p>DIN-A1 ORIGINAL</p>
<p></p>		<p>MAPA / PLANO: O-1.2</p>
		<p>HOJA: 1/1</p>