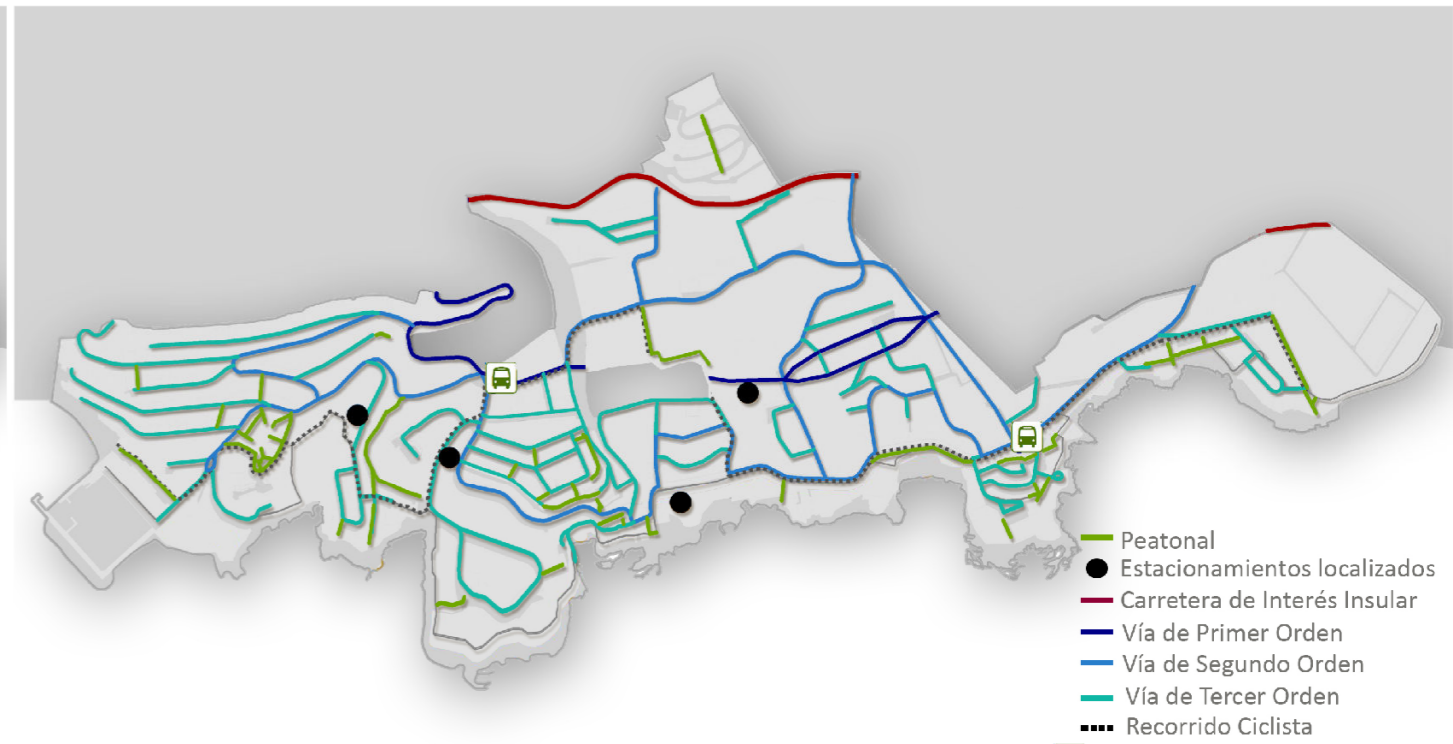
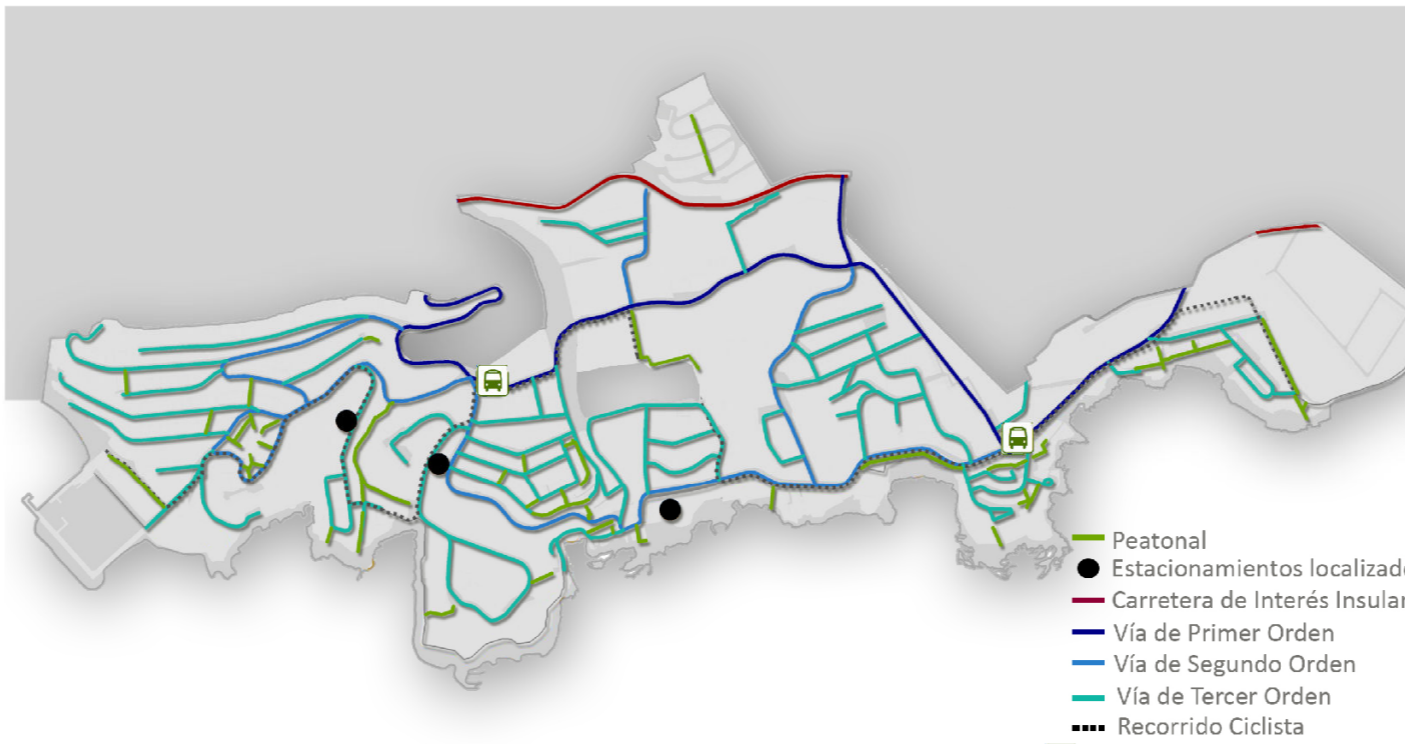
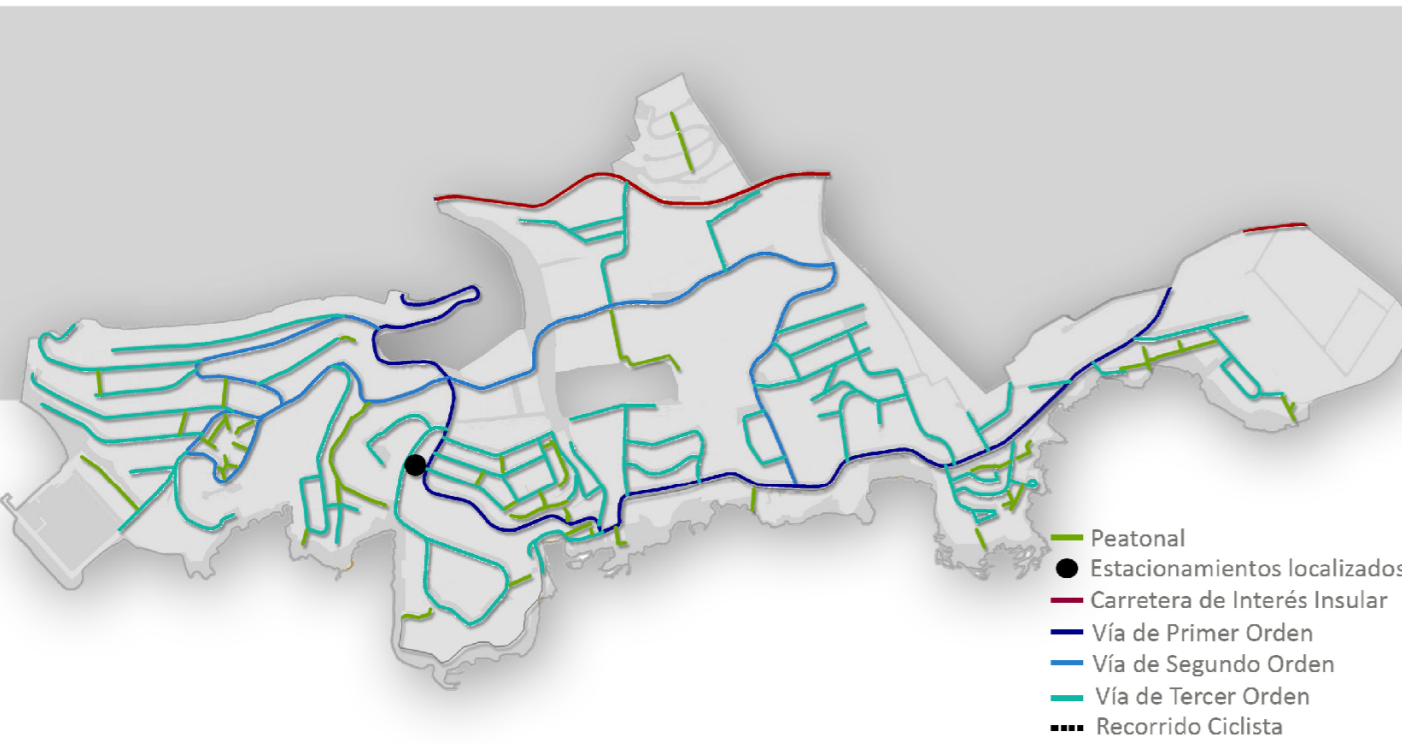


ALT. 00 ALT. 01 ALT. 02



- TRANSPORTE PÚBLICO. PARADA PREFERENTE
- ESTACIONAMIENTOS LOCALIZADOS
- CARRETERA DE INTERÉS INSULAR
- VÍA DE PRIMER ORDEN
- VÍA DE SEGUNDO ORDEN
- VÍA DE TERCER ORDEN
- RECORRIDO CICLISTA
- PEATONAL
- ÁMBITO DE ACTUACIÓN

PLAN DE MODERNIZACIÓN, MEJORA E INCREMENTO DE LA COMPETITIVIDAD DE PUERTO SANTIAGO, SANTIAGO DEL TEIDE-GUÍA DE ISORA, TENERIFE		FECHA: MAYO 2015
		ESCALA: 1:8.000
PLANO: ORDENACIÓN		DIN-A1 ORIGINAL MAPA / PLANO: O-1.1
SISTEMA VIARIO		HOJA: 1/1
REDACTOR: EQUIPO TÉCNICO DE GESPLAN		