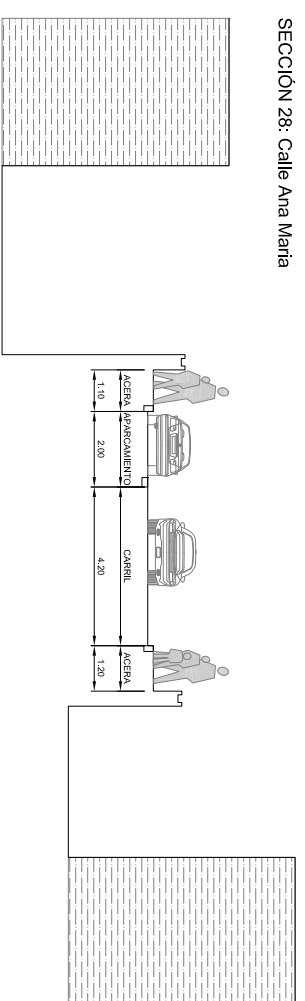
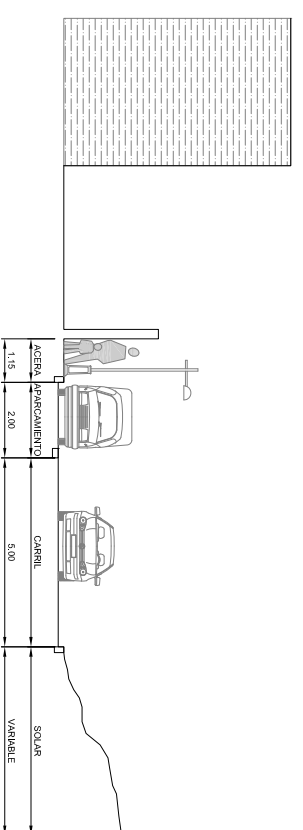


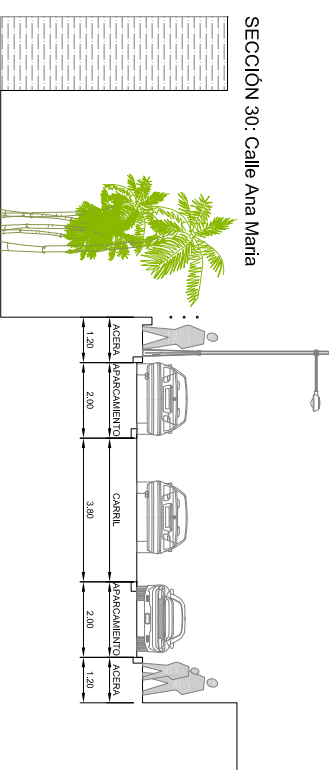
SECCIÓN 28: Calle Ana María



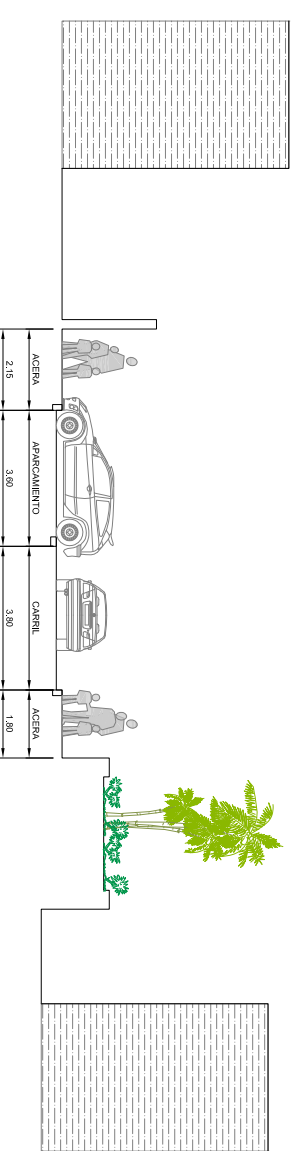
SECCIÓN 29: Calle las Arenas



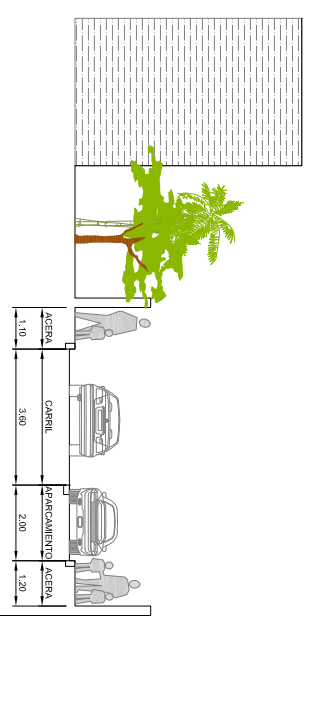
SECCIÓN 30: Calle Ana María



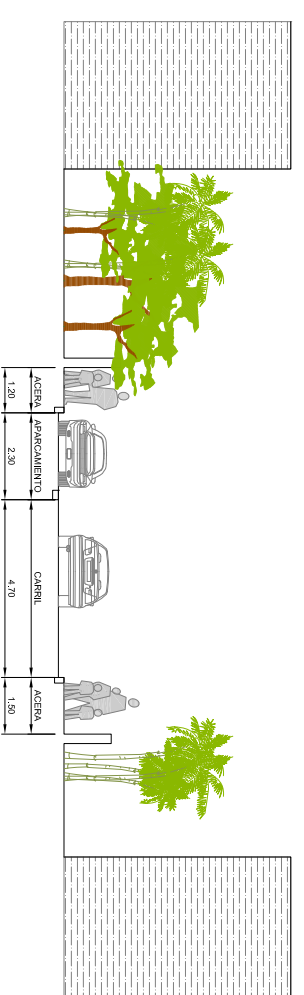
SECCIÓN 31: Calle del Lajal



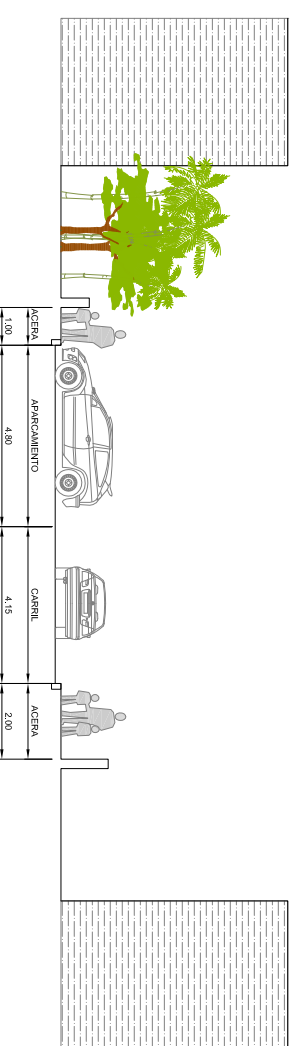
SECCIÓN 32: Calle de la Salvaje



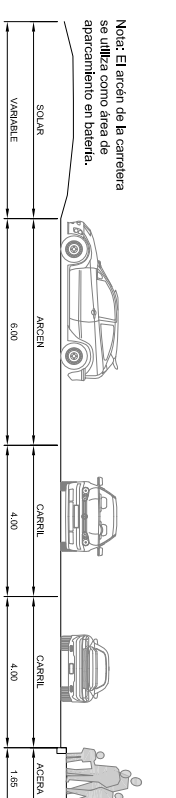
SECCIÓN 33: Calle Las Arenas



SECCIÓN 34: Calle Leonardo Torriani

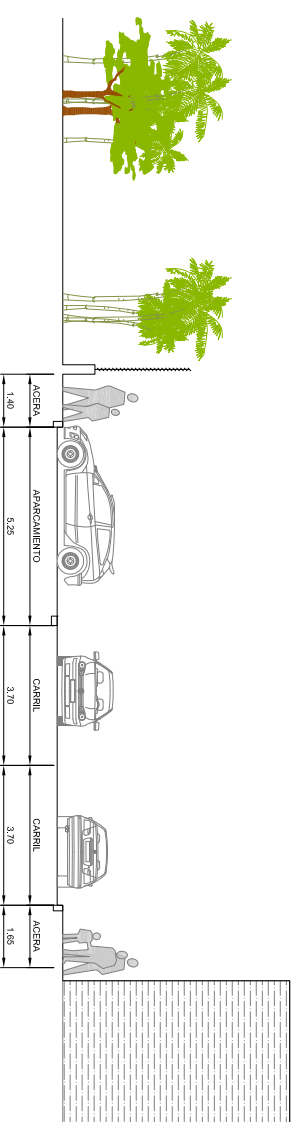


SECCIÓN 35: Avda. de las Gaviotas

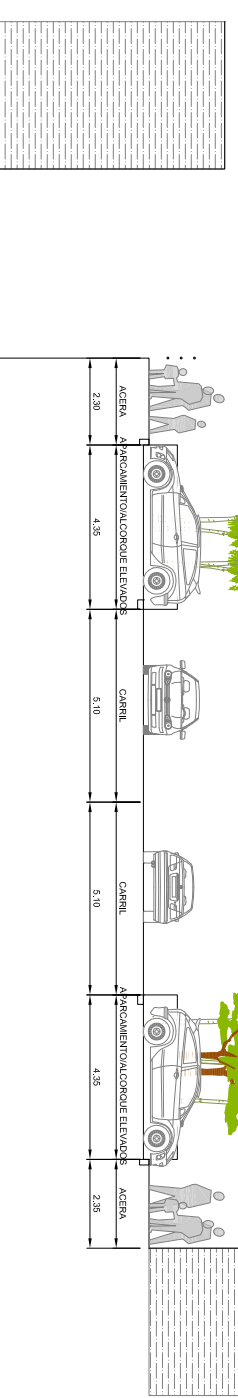


Nota: El arcén de la carretera se utilizará para el aparcamiento en batería.

SECCIÓN 36: Calle Alfonso Ferrer



SECCIÓN 37: Calle Alpispa



Localización del ámbito:



Empresa Consultora:



Título del Proyecto:

**PLAN DE MOVILIDAD DE LA ZONA TURÍSTICA DE SANTIAGO DEL TEIDE.
INFORMACIÓN Y DIAGNÓSTICO**

Escala:

1/200

Plano:

**JERARQUÍA FORMAL
DE LA RED VIARIA**
Secciones Vías tipo

Fechas:
MARZO 2010

Revisión:
00

Nº Plano:
5.3

Hoja:
4 de 4