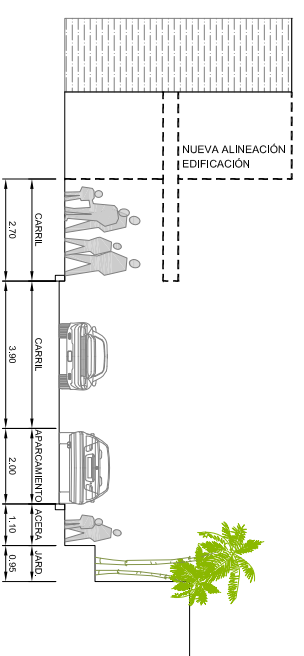
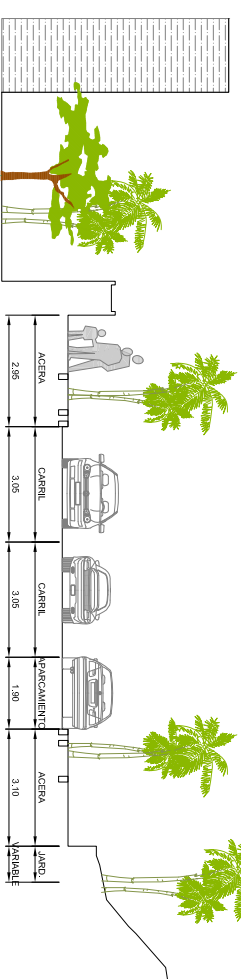


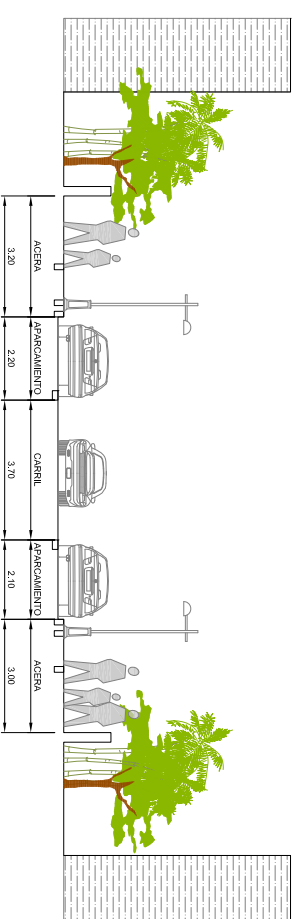
SECCIÓN 14: Calle del Hibisco




SECCIÓN 15: Calle La Hondura (Tramo doble sentido)



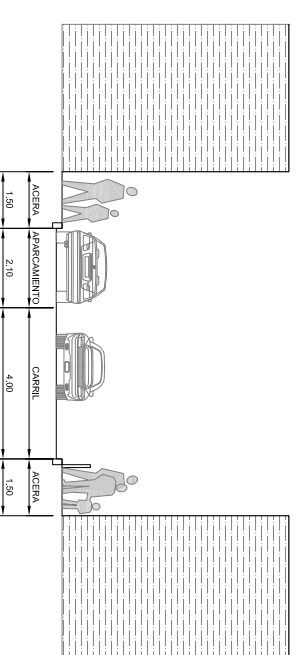
SECCIÓN 16: Calle La Hondura (Tramo interior)



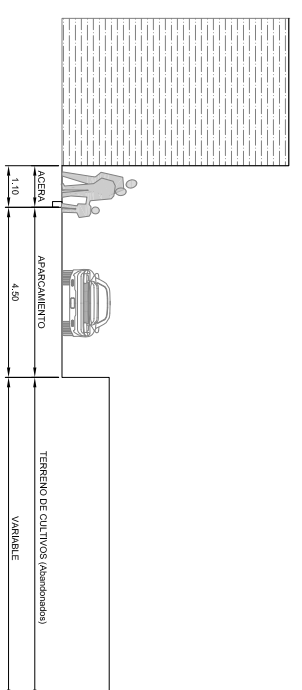
SECCIÓN 17: Carretera General Puerto de Santiago (Avenida 5º Centenario)




SECCIÓN 18: Calle de los Angeles



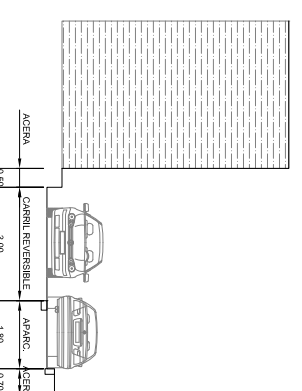
SECCIÓN 19: Calle Seis



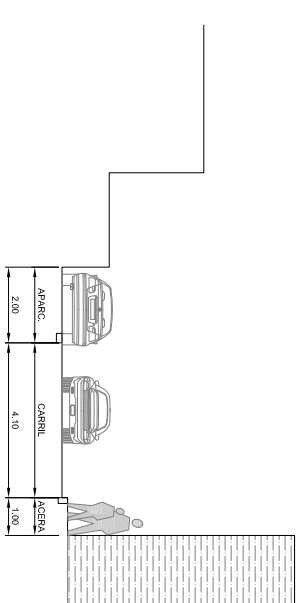
SECCIÓN 20: Calle Herrador



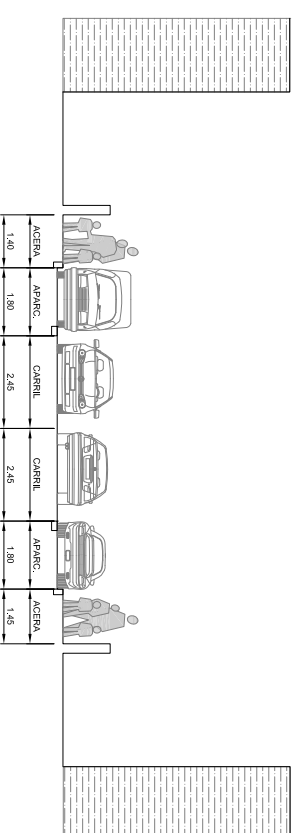
SECCIÓN 21: Calle del Sol



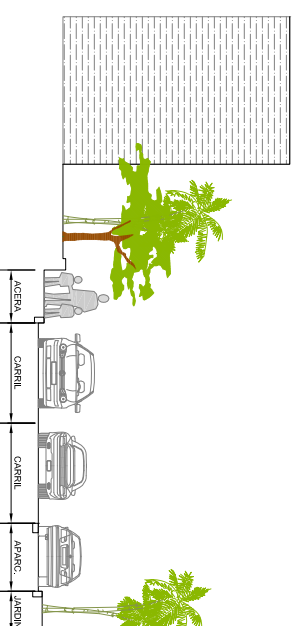
SECCIÓN 22: Calle Virgen del Carmen



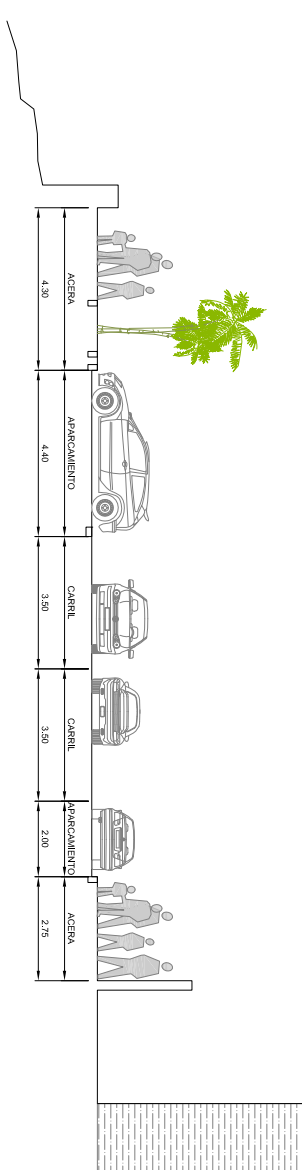
SECCIÓN 23: Calle Caleta del Jurado



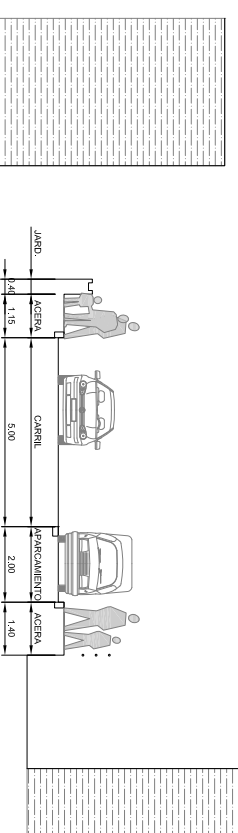
SECCIÓN 24: Calle Caleta del Jurado



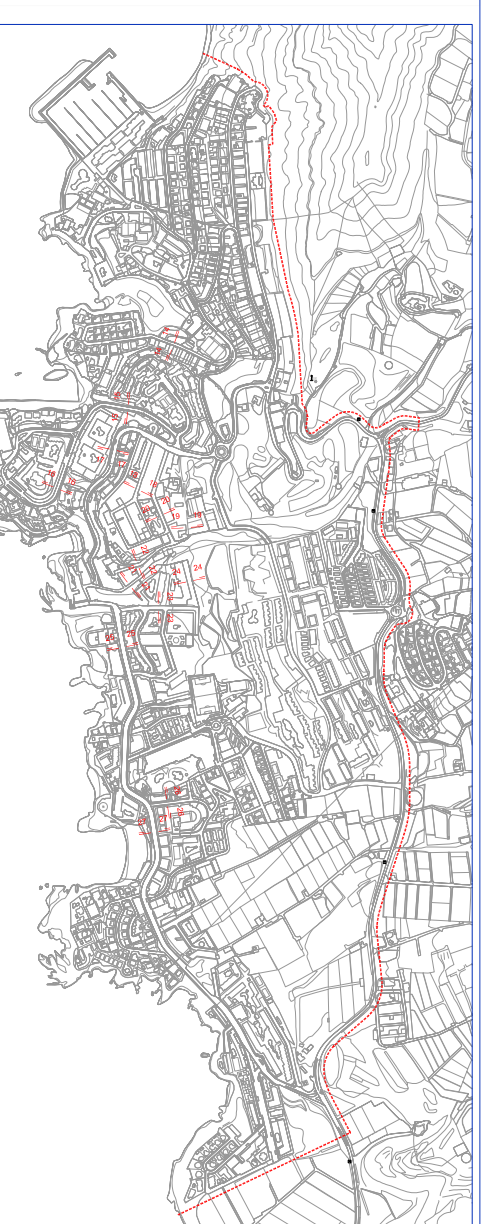
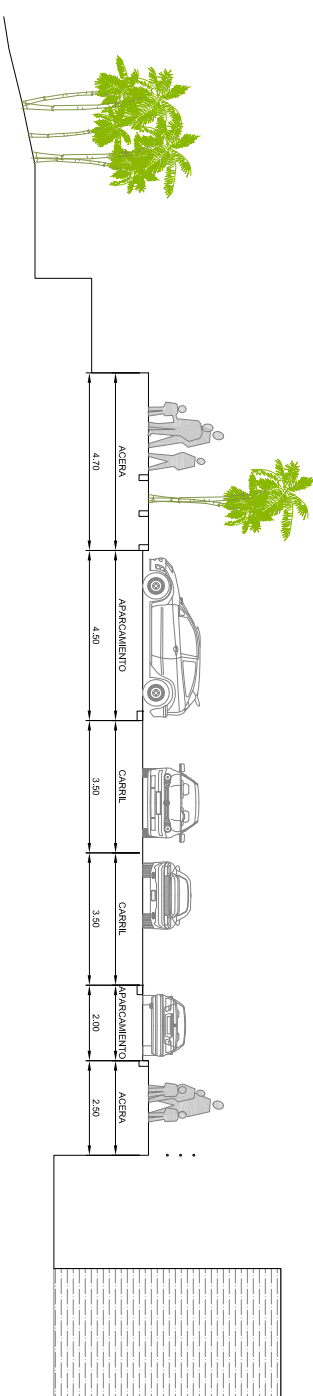
SECCIÓN 25: Avda. Marítima Puerto de Santiago



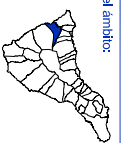
SECCIÓN 26: Calle Manuel Ravelo



SECCIÓN 27: Avda. Marítima Puerto de Santiago



Localización del ámbito:



Empresa Consultora:



Título del Proyecto:

PLAN DE MOVILIDAD DE LA ZONA TURÍSTICA DE SANTIAGO DEL TEIDE.
INFORMACIÓN Y DIAGNÓSTICO

Escala:

1/200

Plano:

JERARQUÍA FORMAL DE LA RED VIARIA
Secciones Vías tipo

Fechas:
MARZO 2010

Revisión:
00

Nº Plano:
5.3

Hoja:
3 de 4