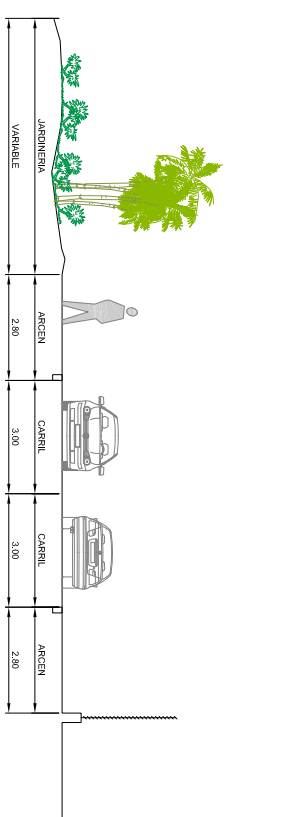
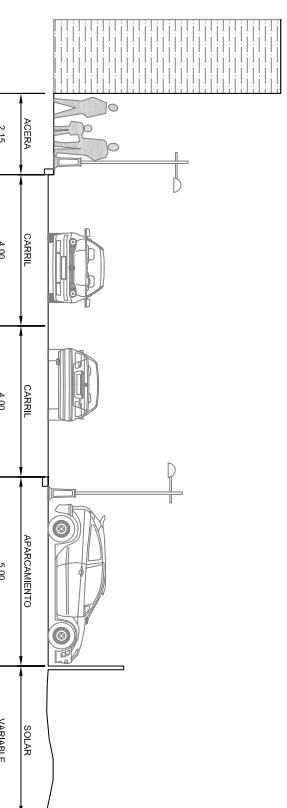


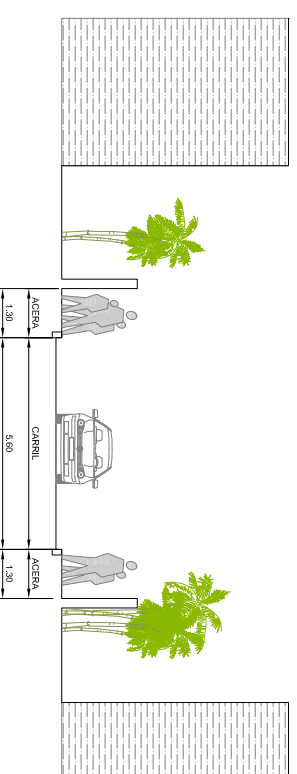
SECCIÓN 01: Carretera TF-47



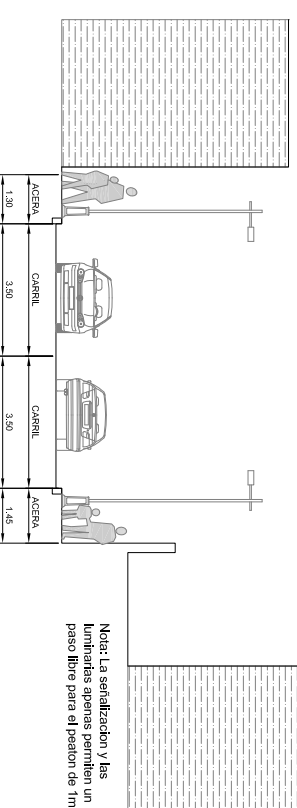
SECCIÓN 02: Calle Alcalde Pedro Acevedo Bishopp



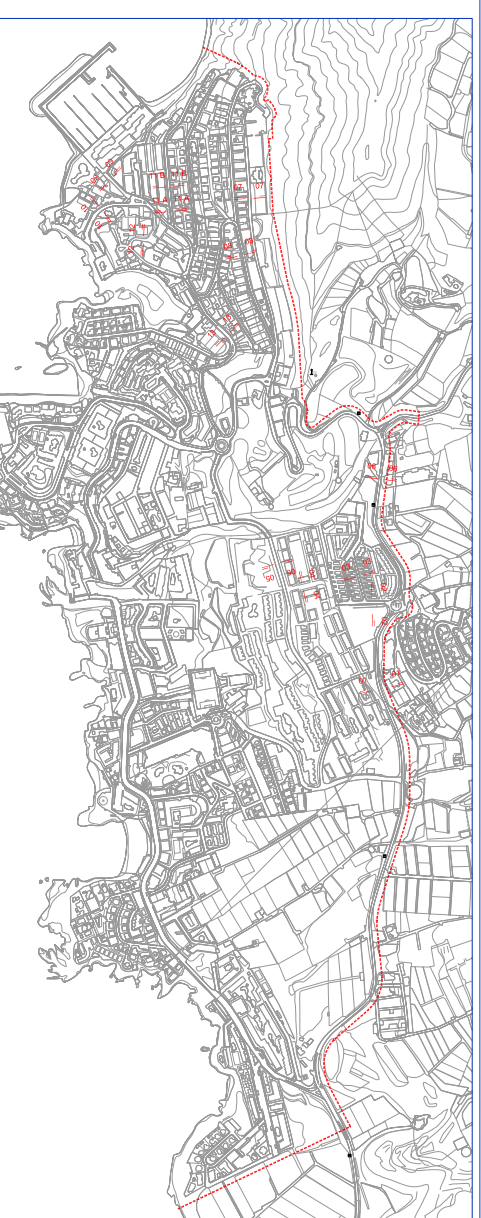
SECCIÓN 03: Calle Lajas de Chapin



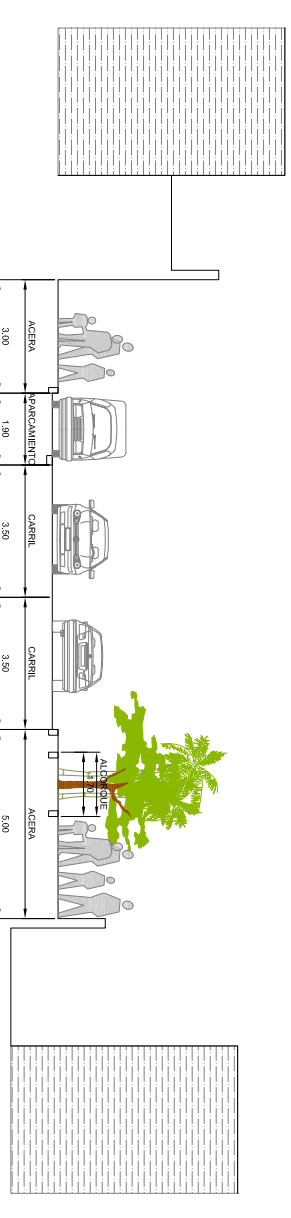
SECCIÓN 04: Calle Alcalde Pedro Acevedo Bishopp



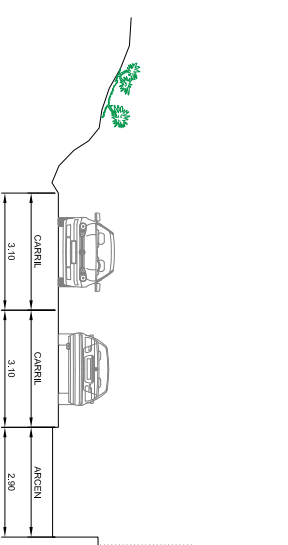
Nota: La señalización y las luminarias apenas permiten un paso libre para el peaton de 1m.



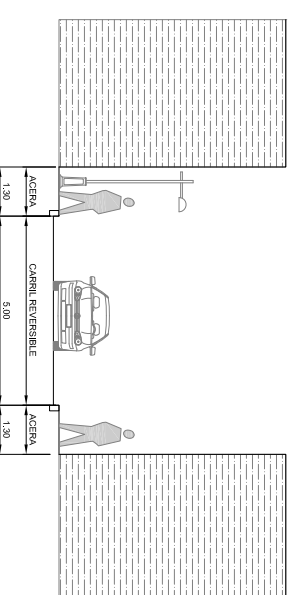
SECCIÓN 05: Calle Juan Manuel Capdeville



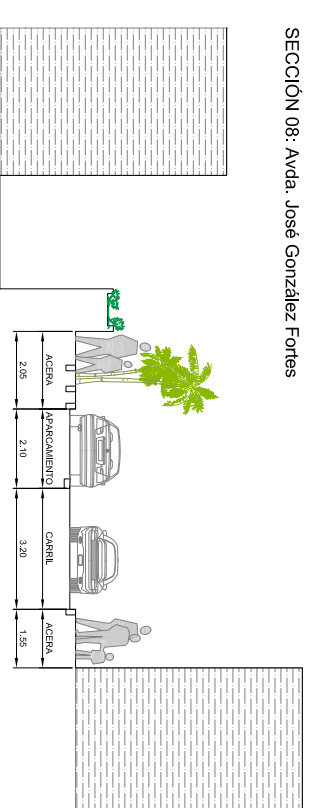
SECCIÓN 06: Carretera TF-47




SECCIÓN 07: Calle Geranio



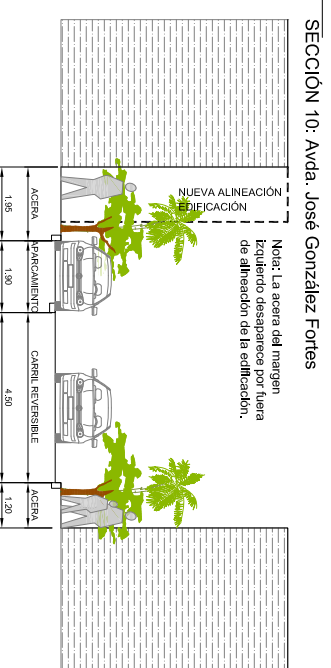
SECCIÓN 08: Avda. José González Fortes



SECCIÓN 09: Calle Poblado Marimero




SECCIÓN 10: Avda. José González Fortes




Nota: La acera del margen izquierdo desaparece por fuera de alineación de la edificación.

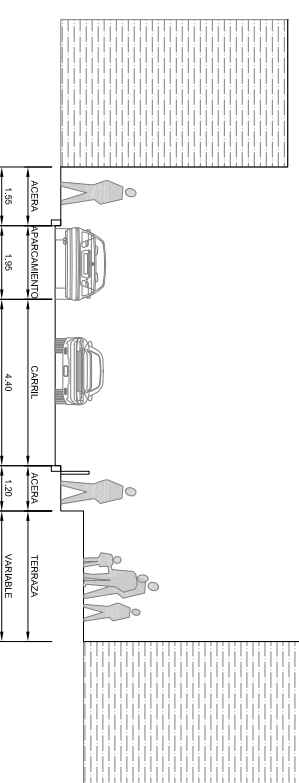
SECCIÓN 11A: Calle de las Adelfas



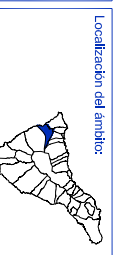
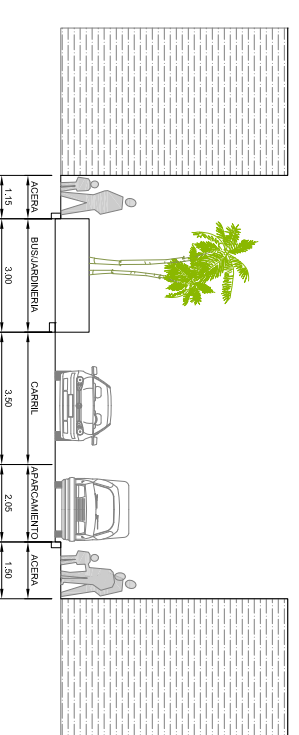
SECCIÓN 11 B: Calle de las Adelfas



SECCIÓN 12: Calle Flor de Pascua



SECCIÓN 13: Avda. José González Fortes



Titulo del Proyecto: **PLAN DE MOVILIDAD DE LA ZONA TURÍSTICA DE SANTIAGO DEL TEIDE. INFORMACIÓN Y DIAGNÓSTICO**

Escalas: 1/200
 Plano: JERARQUÍA FORMAL DE LA RED VIARIA Secciones Vías tipo
 Fecha: MARZO 2010
 Revisión: 00
 Nº Plano: 5.3
 Hoja: 2 de 4