

ESTANDAR DE DENSIDAD REAL (m²/plaza de alojamiento)

- < 50
- > 50 - < 60
- > 60

ESTANDAR DE OCUPACIÓN REAL


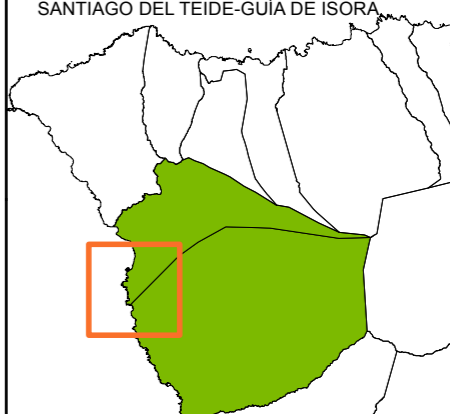
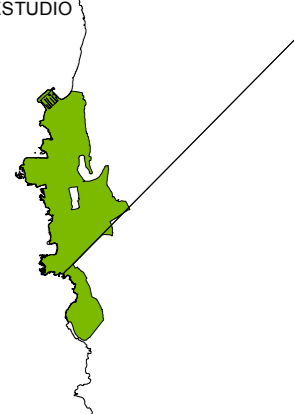
- 0 - 40 %
- > 40 %

OTROS

- ÁMBITO DE ESTUDIO
- LÍMITE DEL TÉRMINO MUNICIPAL

COSTAS

- DESLINDE MARÍTIMO TERRESTRE
- RIBERA DEL MAR
- LÍMITE DE PROTECCIÓN

		
<p>PLAN DE MODERNIZACIÓN, MEJORA E INCREMENTO DE LA COMPETITIVIDAD DE PUERTO SANTIAGO, SANTIAGO DEL TEIDE-GUÍA DE ISORA, TENERIFE</p>		
<p>PLANO: DIAGNÓSTICO</p> <p>ANÁLISIS DE LOS ESTABLECIMIENTOS TURÍSTICOS SEGÚN LEY 2/2013</p>		<p>FECHA: MAYO 2015</p> <p>ESCALA: 1:5.000</p> <p>DN-A1 ORIGINAL</p> <p>MAPA / PLANO: D-2</p> <p>HOJA: 1/1</p>
<p>REDACTOR: EQUIPO TÉCNICO DE GESPLAN</p>		
