

**IMPACTOS PAISAJÍSTICOS**

- INVASIÓN DEL ESPACIO PÚBLICO
- MAQUINARIA DE CONSTRUCCIÓN EN ESTADO DE ABANDONO
- ▲ ANTENA DE TELECOMUNICACIONES
- ESCOMBROS
- BASURAS
- INVERNADEROS
- EDIFICACIONES EN ESTADO DE ABANDONO
- EDIFICACIÓN POR TERMINAR
- MIXTO: VEGETACIÓN INVASORA Y ESCOMBROS
- MIXTO: VEGETACIÓN INVASORA Y BASURAS
- AFECCIÓN DE LA CALIDAD DEL AGUA MARINA

**IMPACTOS DERIVADOS DE LA GESTIÓN DE RESIDUOS URBANOS**

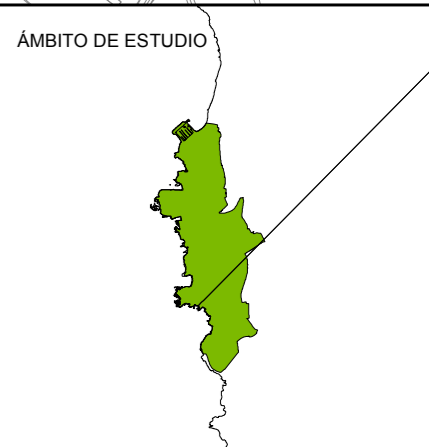
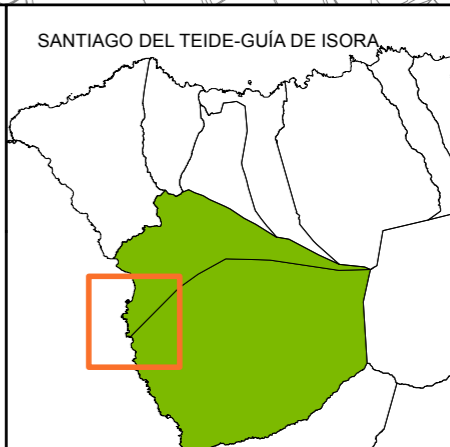
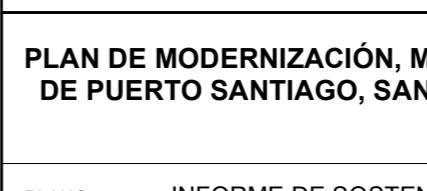
- CONTENEDORES DE RESIDUOS EN MAL ESTADO
- IMPACTOS POR CONTAMINACIÓN DE AGUAS**
- EMISARIOS SIN AUTORIZACIÓN
- INADECUADO TRATAMIENTO DE BORDE URBANO
- RUPTURA DE PENDIENTE DE ORIGEN ANTRÓPICO
- EFECTO BARRERA POR OCUPACIÓN DEL BORDE COSTERO
- CONDUCCIONES DE AGUA NO INTEGRADAS EN LADERAS
- FACHADAS Y MEDIANERAS SIN ENFOSCAR
- CABLEADO AÉREO
- INTEGRACIÓN VISUAL DE INFRAESTRUCTURAS

**IMPACTOS POR DEGRADACIÓN BIOLÓGICA**

- ESPECIES INVASORAS O POTENCIALMENTE INVASORAS
- VEGETACIÓN ORNAMENTAL EN MAL ESTADO

**OTROS**

- ÁMBITO DE ESTUDIO
- - - LÍMITE DEL TÉRMINO MUNICIPAL
- COSTAS**
- DESLINDE MARÍTIMO TERRESTRE
- RIBERA DEL MAR
- LÍMITE DE PROTECCIÓN



**PLAN DE MODERNIZACIÓN, MEJORA E INCREMENTO DE LA COMPETITIVIDAD DE PUERTO SANTIAGO, SANTIAGO DEL TEIDE-GUÍA DE ISORA, TENERIFE**

PLANO: INFORME DE SOSTENIBILIDAD AMBIENTAL - INVENTARIO AMBIENTAL

**IMPACTOS AMBIENTALES PREEXISTENTES**

REDACTOR: EQUIPO TÉCNICO DE GESPLAN

FECHA: MAYO 2015  
 ESCALA: 1:5.000  
 DNI-A1 ORIGINAL  
 MAPA / PLANO: ISA-IA-13  
 HOJA: 1/1

