

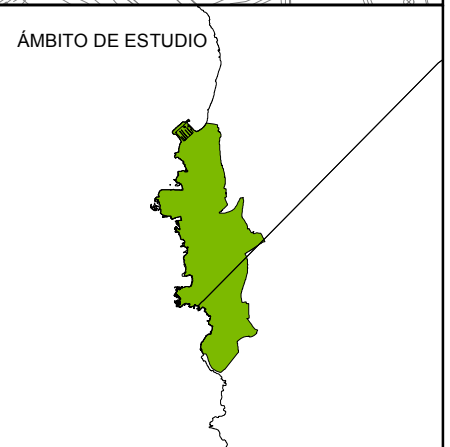
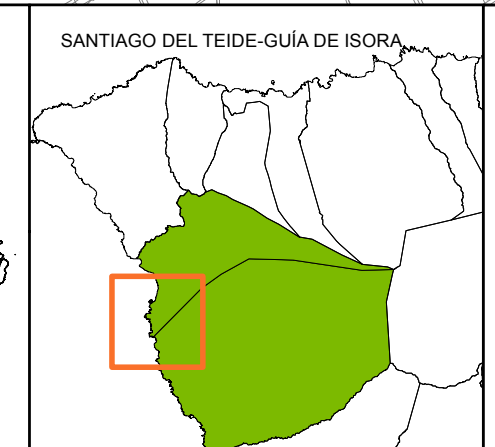
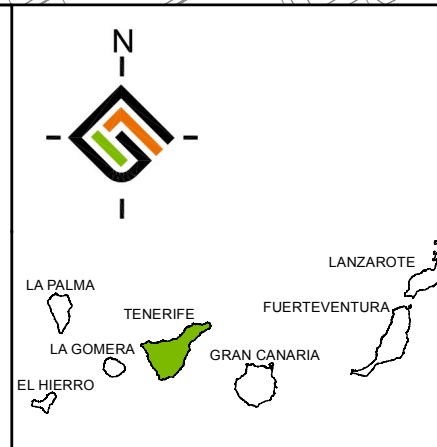
**AREAS DE INTERÉS NATURAL**

**PATRIMONIO CULTURAL**

- ELEMENTO DE INTERÉS ETNOGRÁFICO (HORNO DE CAL)
- IGLESIA
- FLORÍSTICO, FRANJA COSTERA
- FLORÍSTICO, ACANTILADOS CON VEGETACIÓN DE LAS COSTAS MACARONÉSICAS
- FLORÍSTICO, MATORRALES TERMOMEDITERRÁNEOS Y PREESTÉPICOS
- GEOMORFOLÓGICO, FRANJA COSTERA
- FAUNÍSTICO, FRANJA COSTERA
- FAUNÍSTICO, FRANJA MARINA DE TENO RASCA

**OTROS**

- ÁMBITO DE ESTUDIO
- LÍMITE DEL TÉRMINO MUNICIPAL
- COSTAS**
- DESLINDE MARÍTIMO TERRESTRE
- RIBERA DEL MAR
- LÍMITE DE PROTECCIÓN



<p><b>PLAN DE MODERNIZACIÓN, MEJORA E INCREMENTO DE LA COMPETITIVIDAD DE PUERTO SANTIAGO, SANTIAGO DEL TEIDE-GUÍA DE ISORA, TENERIFE</b></p> <p>PLANO: INFORME DE SOSTENIBILIDAD AMBIENTAL - INVENTARIO AMBIENTAL</p> <p style="text-align: center;"><b>AREAS DE INTERES NATURAL Y CULTURAL</b></p> <p>REDACTOR: EQUIPO TÉCNICO DE GESPLAN</p>		<p>FECHA: MAYO 2015</p> <p>ESCALA: 1:5.000</p> <p>DIN-A1 ORIGINAL</p> <p>MAPA / PLANO: <b>ISA-IA-09</b></p> <p>HOJA: <b>1/1</b></p>	