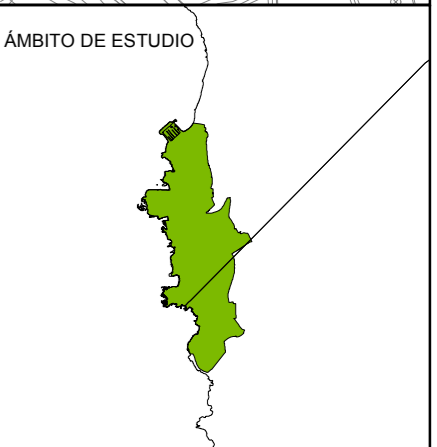
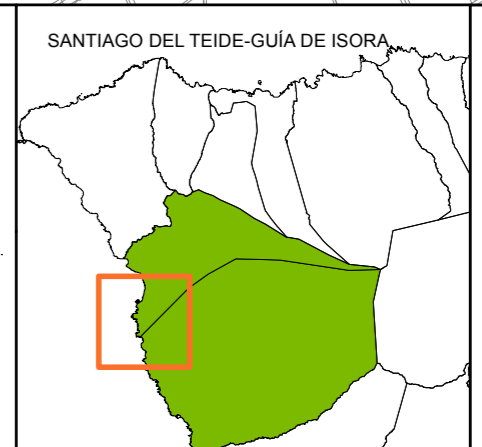
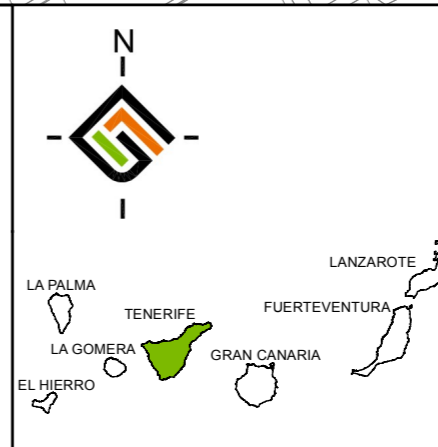


- NOMBRE**
- ACANTILADOS CON VEGETACIÓN DE LAS COSTAS MACARONÉSICAS
 - MATORRALES TERMOMEDITERRÁNEOS Y PREESTÉPICOS

- OTROS**
- ÁMBITO DE ESTUDIO
 - LÍMITE DEL TÉRMINO MUNICIPAL
- COSTAS**
- DESLINDE MARÍTIMO TERRESTRE
 - RIBERA DEL MAR
 - LÍMITE DE PROTECCIÓN



PLAN DE MODERNIZACIÓN, MEJORA E INCREMENTO DE LA COMPETITIVIDAD DE PUERTO SANTIAGO, SANTIAGO DEL TEIDE-GUÍA DE ISORA, TENERIFE

PLANO: INFORME DE SOSTENIBILIDAD AMBIENTAL - INVENTARIO AMBIENTAL

HÁBITATS

REDACTOR: EQUIPO TÉCNICO DE GESPLAN

EXCMO. AYUNTAMIENTO DE GUÍA DE ISORA

EXCMO. AYUNTAMIENTO DE SANTIAGO DEL TEIDE

Gobierno de Canarias

FECHA: MAYO 2015

ESCALA: 1:5.000

DIN-A1 ORIGINAL

MAPA / PLANO: ISA-IA-07

HOJA: 1/1