

**PARCELACIÓN**

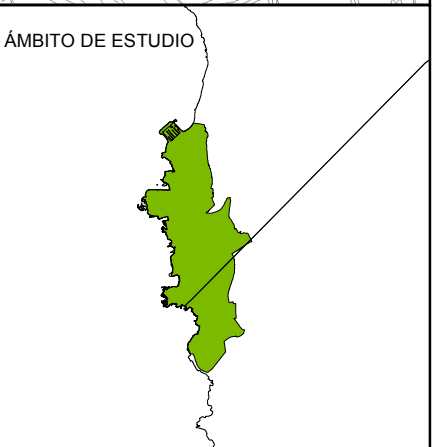
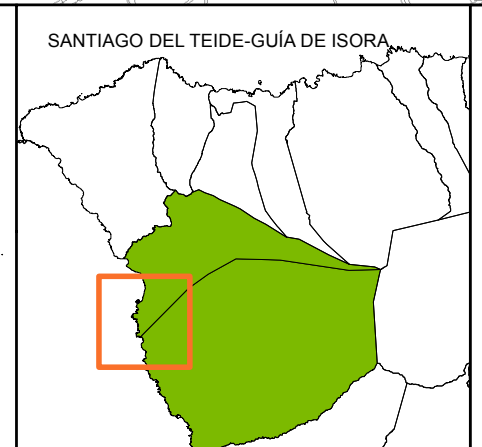
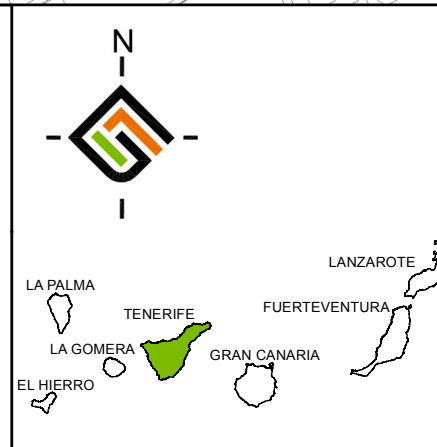
- PARCELAS OCUPADAS POR LA EDIFICACIÓN
- PARCELAS NO OCUPADAS POR LA EDIFICACIÓN

**OTROS**

- ÁMBITO DE ESTUDIO
- LÍMITE DEL TÉRMINO MUNICIPAL

**COSTAS**

- DESLINDE MARÍTIMO TERRESTRE
- RIBERA DEL MAR
- LÍMITE DE PROTECCIÓN



<p><b>PLAN DE MODERNIZACIÓN, MEJORA E INCREMENTO DE LA COMPETITIVIDAD DE PUERTO SANTIAGO, SANTIAGO DEL TEIDE-GUÍA DE ISORA, TENERIFE</b></p>		<p>FECHA: MAYO 2015</p>
<p>PLANO: INFORMACIÓN - MORFOLOGÍA URBANA</p>		<p>ESCALA: 1:5.000</p>
<p><b>ESTRUCTURA PARCELARIA</b></p>		<p>DIN-A1 ORIGINAL</p>
<p>REDACTOR: EQUIPO TÉCNICO DE GESPLAN</p>		<p>MAPA / PLANO: 1-5.1</p>
<p> </p>		<p>HOJA: 1/1</p>