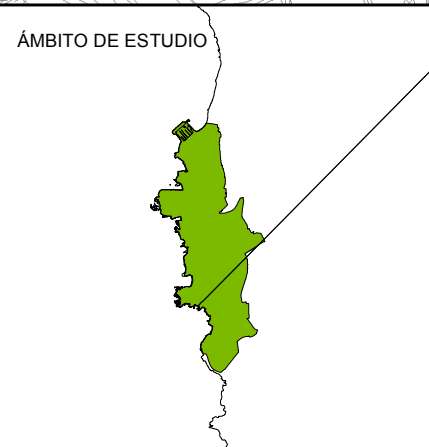
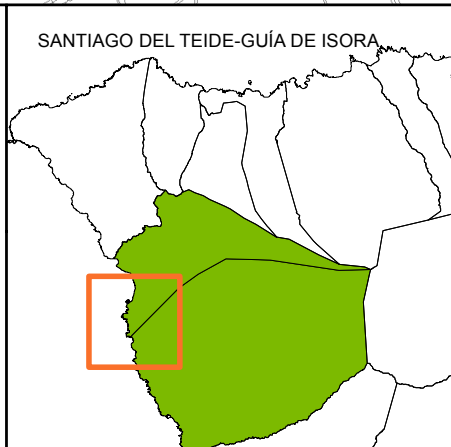
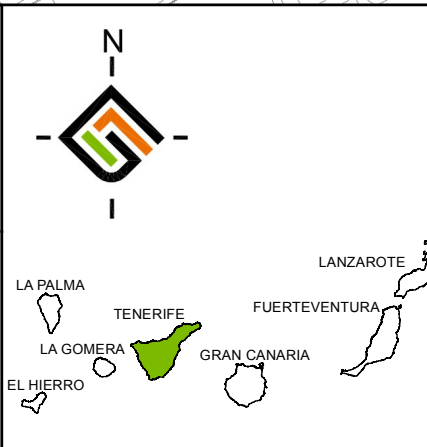


- TIPO**
- DOTACIONAL / ESPACIO LIBRE PÚBLICO
  - ESPACIO LIBRE PÚBLICO
  - SISTEMA GENERAL
  - EQUIPAMIENTO
  - DOTACIÓN
- EJECUTADO**
- SI
  - PARCIAL
  - NO

- OTROS**
- ÁMBITO DE ESTUDIO
  - LÍMITE DEL TÉRMINO MUNICIPAL
- COSTAS**
- DESLINDE MARÍTIMO TERRESTRE
  - RIBERA DEL MAR
  - LÍMITE DE PROTECCIÓN



<b>PLAN DE MODERNIZACIÓN, MEJORA E INCREMENTO DE LA COMPETITIVIDAD DE PUERTO SANTIAGO, SANTIAGO DEL TEIDE-GUÍA DE ISORA, TENERIFE</b>		FECHA: <b>MAYO 2015</b>
PLANO: INFORMACIÓN - ANÁLISIS DE LOS USOS		ESCALA: <b>1:5.000</b>
<b>DOTACIONALES EXISTENTES</b>		DIN-A1 ORIGINAL MAPA / PLANO: <b>I-4.3</b>
REDACTOR: <b>EQUIPO TÉCNICO DE GESPLAN</b>		HOJA: <b>1/1</b>