






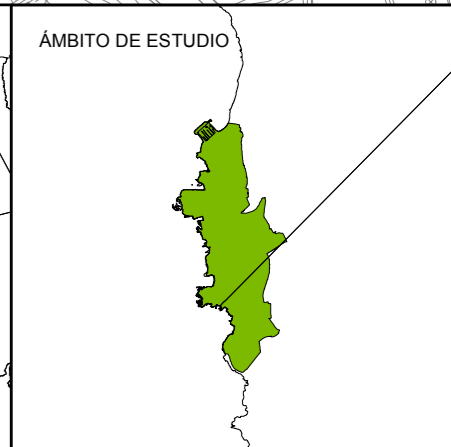
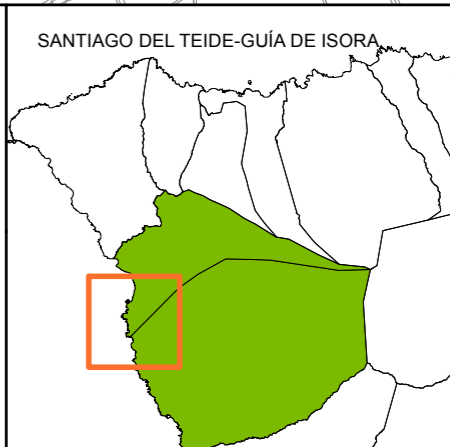


TRANSPORTE PÚBLICO
 PARADA DE TAXIS
 PARADA DE GUAGUAS

LÍNEAS
 — LÍNEA 325 (PUERTO DE LA CRUZ- ACANTILADO DE LA GIGANTES)
 — LÍNEA 462 (GUÍA DE ISORA- ACANTILADO DE LA GIGANTES POR TAMAIMO)
 — LÍNEA 473 (LOS CRISTIANOS- ACANTILADO DE LA GIGANTES POR ADEJE)
 — LÍNEA 477 (LOS CRISTIANOS- ACANTILADO DE LA GIGANTES DIRECTO)
 — LÍNEA 493 (GUÍA DE ISORA- ACANTILADO DE LOS GIGANTES POR ALCALÁ)

AREA DE INFLUENCIA PARADA DE GUAGUAS
 ■ 100 METROS
 ■ 200 METROS

OTROS
 ÁMBITO DE ESTUDIO
 LÍMITE DEL TÉRMINO MUNICIPAL
COSTAS
 DESLINDE MARÍTIMO TERRESTRE
 RIBERA DEL MAR
 LÍMITE DE PROTECCIÓN



<p>PLAN DE MODERNIZACIÓN, MEJORA E INCREMENTO DE LA COMPETITIVIDAD DE PUERTO SANTIAGO, SANTIAGO DEL TEIDE-GUÍA DE ISORA, TENERIFE</p>		<p>FECHA: MAYO 2015</p>
<p>PLANO: INFORMACIÓN - INFRAESTRUCTURAS Y SERVICIOS</p>		<p>ESCALA: 1:5.000</p>
<p>RED VIARIA. TRANSPORTE PÚBLICO</p>		<p>DIN-A1 ORIGINAL MAPA / PLANO: I-3.1.4 HOJA: 1/1</p>
<p>REDACTOR: EQUIPO TÉCNICO DE GESPLAN</p>		
<p>  </p>		