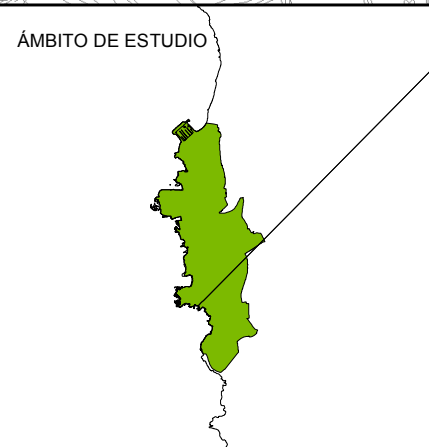
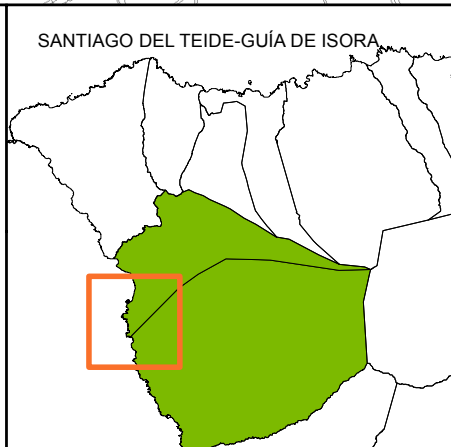
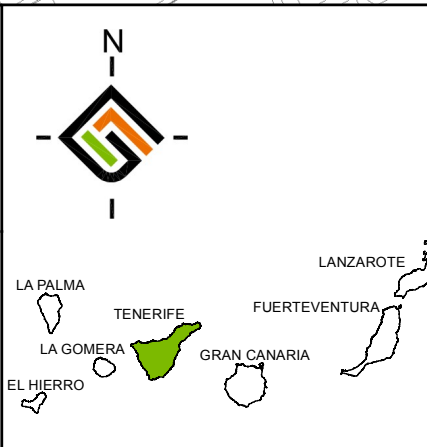


ANCHO TOTAL DE LA CALLE

- 0>6
- 6<10
- 10<12
- 12<14
- 14<16
- 16<18
- 18<20
- >20

- OTROS**
- ÁMBITO DE ESTUDIO
 - LÍMITE DEL TÉRMINO MUNICIPAL
- COSTAS**
- DESLINDE MARÍTIMO TERRESTRE
 - RIBERA DEL MAR
 - LÍMITE DE PROTECCIÓN



PLAN DE MODERNIZACIÓN, MEJORA E INCREMENTO DE LA COMPETITIVIDAD DE PUERTO SANTIAGO, SANTIAGO DEL TEIDE-GUÍA DE ISORA, TENERIFE

PLANO: INFORMACIÓN - INFRAESTRUCTURAS Y SERVICIOS
RED VIARIA. SECCIONES

REDACTOR: EQUIPO TÉCNICO DE GESPLAN

FECHA: MAYO 2015
 ESCALA: 1:5.000
 DNI-A1 ORIGINAL
 MAPA / PLANO: I-3.1.3
 HOJA: 1/1

