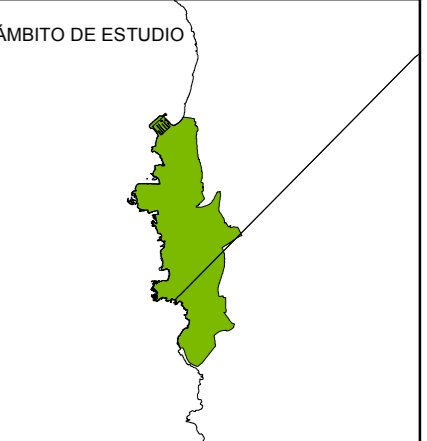
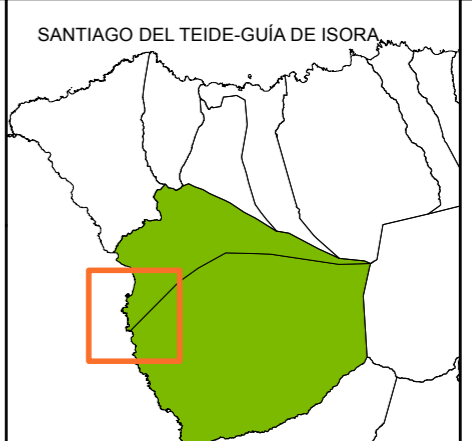
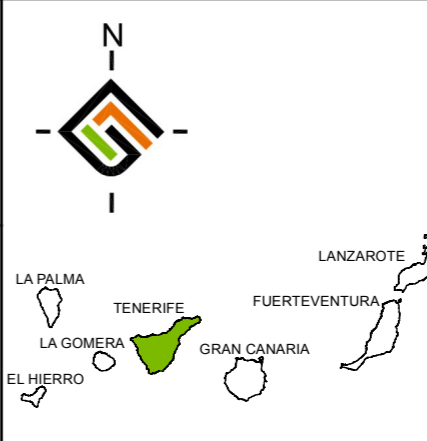


**ESTADO DE CONSERVACIÓN**  
 BUENO  
 REGULAR

- OTROS**  
 ÁMBITO DE ESTUDIO  
 LÍMITE DEL TÉRMINO MUNICIPAL
- COSTAS**  
 DESLINDE MARÍTIMO TERRESTRE  
 RIBERA DEL MAR  
 LÍMITE DE PROTECCIÓN



<p><b>PLAN DE MODERNIZACIÓN, MEJORA E INCREMENTO DE LA COMPETITIVIDAD DE PUERTO SANTIAGO, SANTIAGO DEL TEIDE-GUÍA DE ISORA, TENERIFE</b></p> <p>PLANO: INFORMACIÓN - INFRAESTRUCTURAS Y SERVICIOS</p> <p><b>RED VIARIA. ESTADO DE CONSERVACIÓN</b></p> <p>REDACTOR: EQUIPO TÉCNICO DE GESPLAN</p>		<p>FECHA: MAYO 2015</p> <p>ESCALA: 1:5.000</p> <p>DIN-A1 ORIGINAL</p> <p>MAPA / PLANO: I-3.1.2</p> <p>HOJA: 1/1</p>