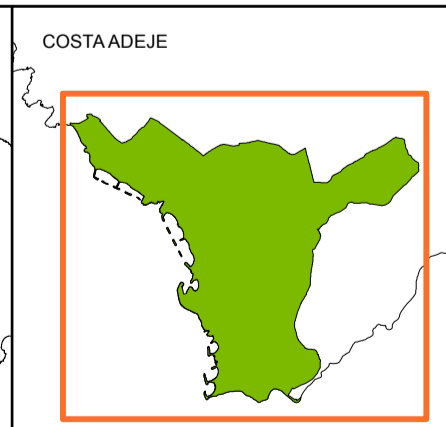
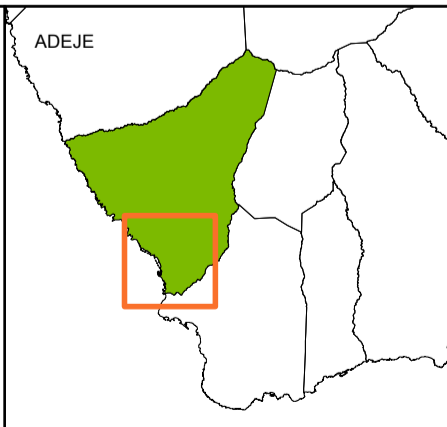
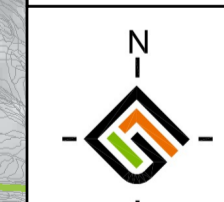


ORDENACIÓN DEL VIARIO PROPUESTO (MOVILIDAD DE TRANSP. PÚBLICO)

- Recorrido guaguas
- Estación de guaguas
- Parada de guaguas
- Taxi
- Trazado tren del sur
- Intercambiador

DELIMITACIONES:

- - - Límite del Término Municipal
 - Ámbito de estudio del PMM (Ámbito de referencia territorial)
 - Ámbito territorial de ordenación
- COSTAS**
- - - Deslinde Marítimo Terrestre
 - - - Límite de Protección
 - - - Ribera del Mar



Plan de modernización, mejora e incremento de la competitividad de Costa Adeje, Adeje, Tenerife.		FECHA: ABRIL 2015
		ESCALA: 1:7.500
MAPA / PLANO: ESTUDIO DE MOVILIDAD URBANA PROPUESTA DE MOVILIDAD TRANSPORTE PÚBLICO		MAPA / PLANO: EM-21
REDACTOR: EQUIPO TÉCNICO DE GESPLAN		HOJA: 1/1