

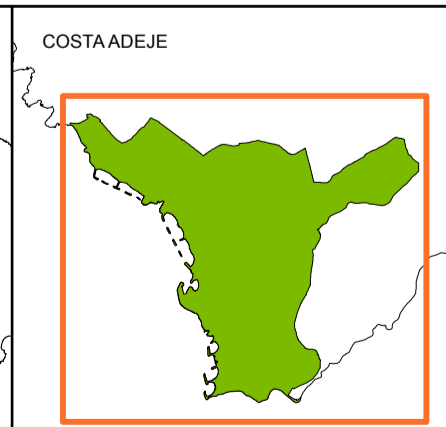
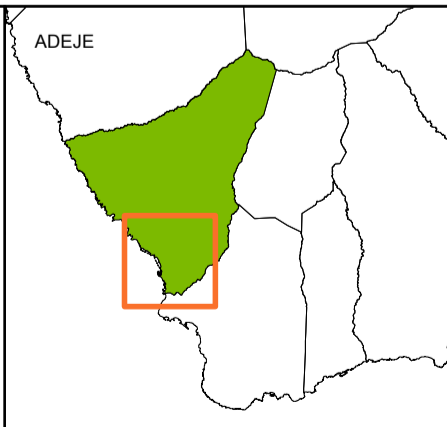
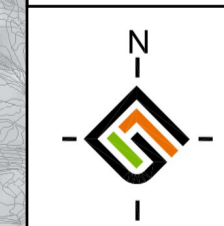


**ORDENACIÓN DEL VIARIO PROPUESTO (MOVILIDAD PEATONAL)**

- Via peatonal
- Acceso restringido
- Paseo marítimo

**DELIMITACIONES:**

- - - Límite del Término Municipal
  - Ámbito de estudio del PMM (Ámbito de referencia territorial)
  - Ámbito territorial de ordenación
- COSTAS**
- - - Deslinde Marítimo Terrestre
  - - - Límite de Protección
  - - - Ribera del Mar



<b>Plan de modernización, mejora e incremento de la competitividad de Costa Adeje, Adeje, Tenerife.</b>		FECHA: <b>ABRIL 2015</b>
		ESCALA: <b>1:7.500</b>
MAPA / PLANO: <b>ESTUDIO DE MOVILIDAD URBANA PROPUESTA DE MOVILIDAD PEATONAL</b>		MAPA / PLANO: <b>EM-19</b>
REDACTOR: <b>EQUIPO TÉCNICO DE GESPLAN</b>		HOJA: <b>1/1</b>