













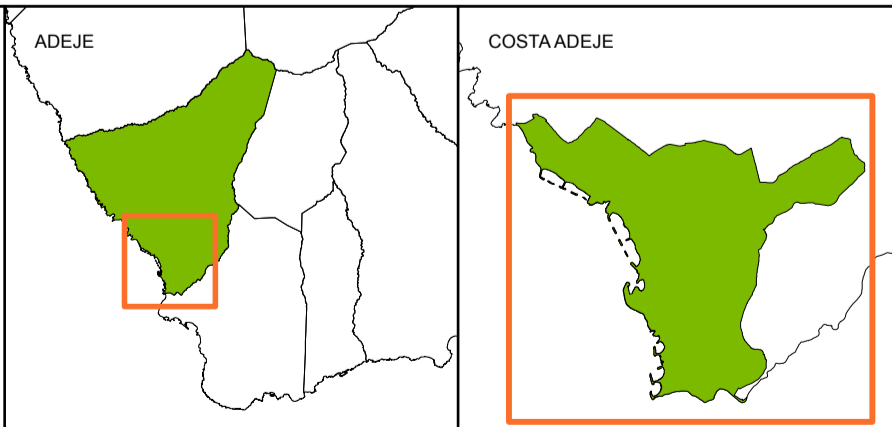
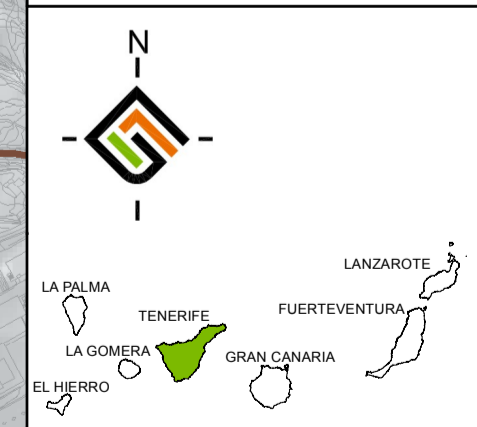


ORDENACIÓN DEL VIARIO PROPUESTO (MOVILIDAD MOTORIZADA)

-  Autopista
-  Carretera general
-  Via de primer orden
-  Via de segundo orden
-  Via de tercer orden
-  Mejora de la intersección

DELIMITACIONES:

-  Límite del Término Municipal
 -  Ámbito de estudio del PMM (Ámbito de referencia territorial)
 -  Ámbito territorial de ordenación
- COSTAS**
-  Deslinde Marítimo Terrestre
 -  Límite de Protección
 -  Ribera del Mar



Plan de modernización, mejora e incremento de la competitividad de Costa Adeje, Adeje, Tenerife.		FECHA: ABRIL 2015
		ESCALA: 1:7.500
MAPA / PLANO: ESTUDIO DE MOVILIDAD URBANA PROPUESTA DE MOVILIDAD MOTORIZADA		MAPA / PLANO: EM-18
REDACTOR: EQUIPO TÉCNICO DE GESPLAN		HOJA: 1/1
