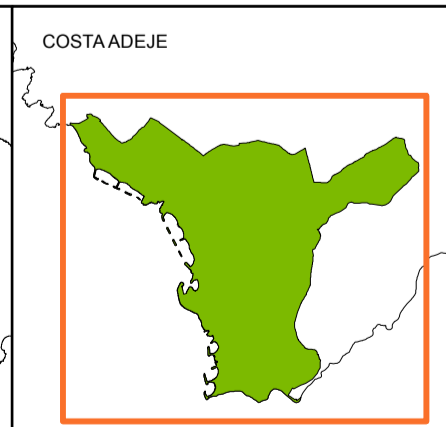
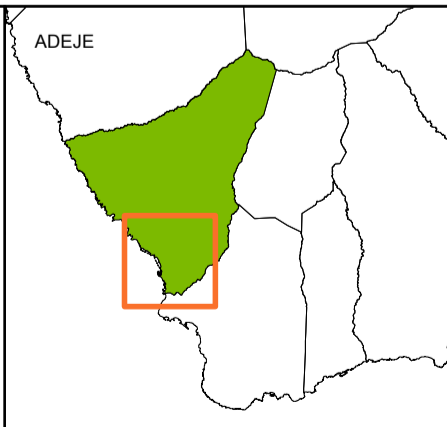
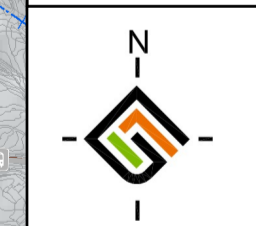


**ORDENACIÓN DEL VIARIO PROPUESTO**

- Autopista
- Carretera general
- Vía de primer orden
- Vía de segundo orden
- Vía de tercer orden
- Recorrido ciclista
- Paseo marítimo
- Vía peatonal
- Recorrido guaguas
- Corredor Insular
- Trazado tren del sur
- Intercambiador
- Mejora de la intersección

**DELIMITACIONES:**

- - - Límite del Término Municipal
- Ámbito de estudio del PMM (Ámbito de Referencia Territorial)
- - - Ámbito territorial de ordenación
- - - Deslinde Marítimo Terrestre
- - - Límite de Protección
- - - Ribera del Mar



<b>Plan de modernización, mejora e incremento de la competitividad de Costa Adeje, Adeje, Tenerife.</b>		FECHA: ABRIL 2015
		ESCALA: 1:7.500
MAPA / PLANO: ESTUDIO DE MOVILIDAD URBANA PROPUESTA DE MOVILIDAD GENERAL		MAPA / PLANO: <b>EM-17</b>
REDACTOR: EQUIPO TÉCNICO DE GESPLAN		HOJA: <b>1/1</b>