







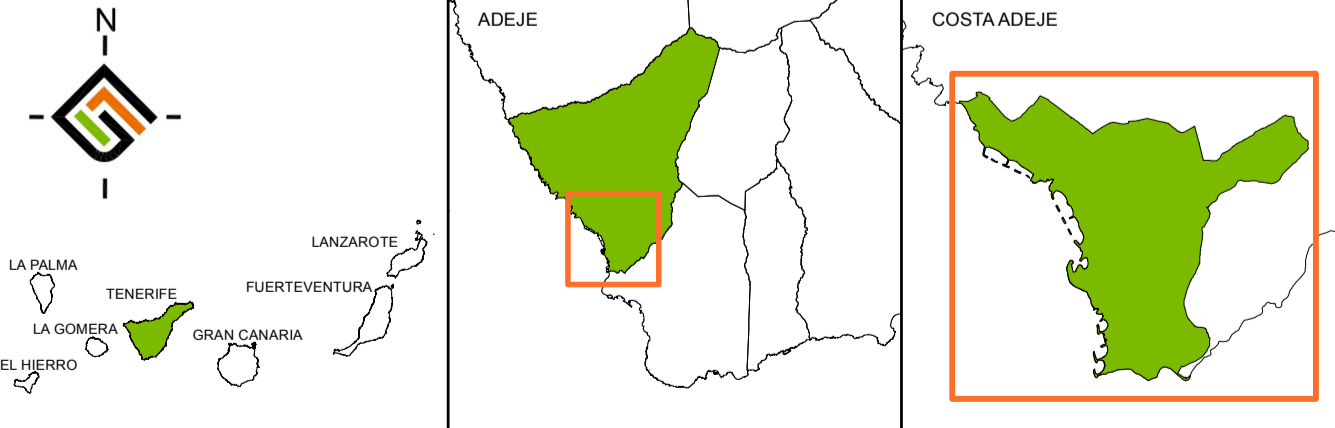
IMPACTOS AMBIENTALES PREEXISTENTES

- 1, Impactos derivados de las edificaciones y construcciones
- 5, Impactos derivados de las edificaciones y construcciones
- 7, Impactos derivados de las infraestructuras: Red de infraestructuras viarias
- 12, Impactos derivados de las infraestructuras: Red de telecomunicaciones y alumbrado
- 17, Impactos derivados de las infraestructuras: Red de saneamiento y abastecimiento
- 19, Impactos derivados de los elementos de los espacios libres públicos
- 21, Impactos sobre el espacio no ocupado
- 22, Impactos sobre el espacio no ocupado
- 23, Impactos sobre el espacio no ocupado
- 24, Impactos sobre el espacio no ocupado
- 25, Impactos sobre el espacio no ocupado
- 26, Impactos sobre el espacio no ocupado

Otros
 IMPACTOS AMBIENTALES PREEXISTENTES

DELIMITACIONES:

-  Límite del término municipal
 -  Ámbito de estudio del PMM (Ámbito de referencia territorial)
 -  Ámbito territorial de ordenación
- COSTAS**
-  Deslinde Marítimo Terrestre
 -  Límite de protección
 -  Ribera del mar



Plan de modernización, mejora e incremento de la competitividad de Costa Adeje, Adeje, Tenerife.		FECHA: ABRIL 2015
		ESCALA: 1:7.500
MAPA / PLANO: INFORME DE SOSTENIBILIDAD AMBIENTAL		MAPA / PLANO: IA-13
INFORMACIÓN AMBIENTAL		HOJA: 1/1
IMPACTOS AMBIENTALES		
REDACTOR:	EQUIPO TÉCNICO DE GESPLAN	 Ayuntamiento de Adeje  Gobierno de Canarias