





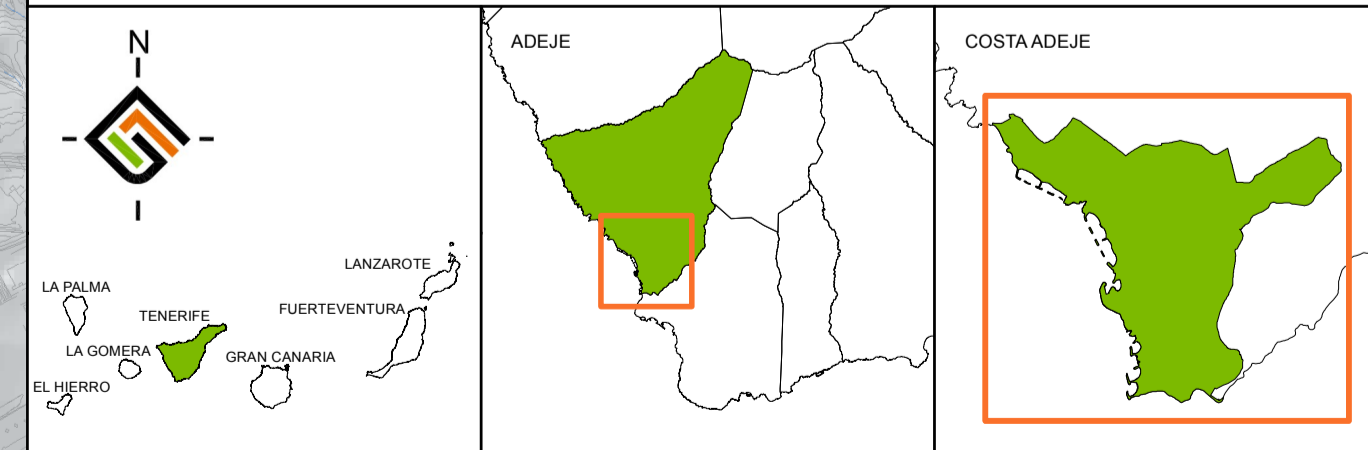




- RIESGOS**
-  Avenidas
 -  Avenidas
 -  Desprendimientos
 -  Tecnológico

- DELIMITACIONES:**
-  Límite del término municipal
 -  Ámbito de estudio del PMM (Ámbito de referencia territorial)
 -  Ámbito territorial de ordenación
- COSTAS**
-  Deslinde Marítimo Terrestre
 -  Límite de protección
 -  Ribera del mar





Plan de modernización, mejora e incremento de la competitividad de Costa Adeje, Adeje, Tenerife.


| | |
|--|----------------------------|
| FECHA: ABRIL 2015 | ESCALA: 1:7.500 |
| MAPA / PLANO: INFORME DE SOSTENIBILIDAD AMBIENTAL | MAPA / PLANO: IA-12 |
| INFORMACIÓN AMBIENTAL | HOJA: 1/1 |


RIESGOS

REDACTOR:


EQUIPO TÉCNICO DE
GESPLAN




Ayuntamiento
de Adeje


Gobierno
de Canarias