



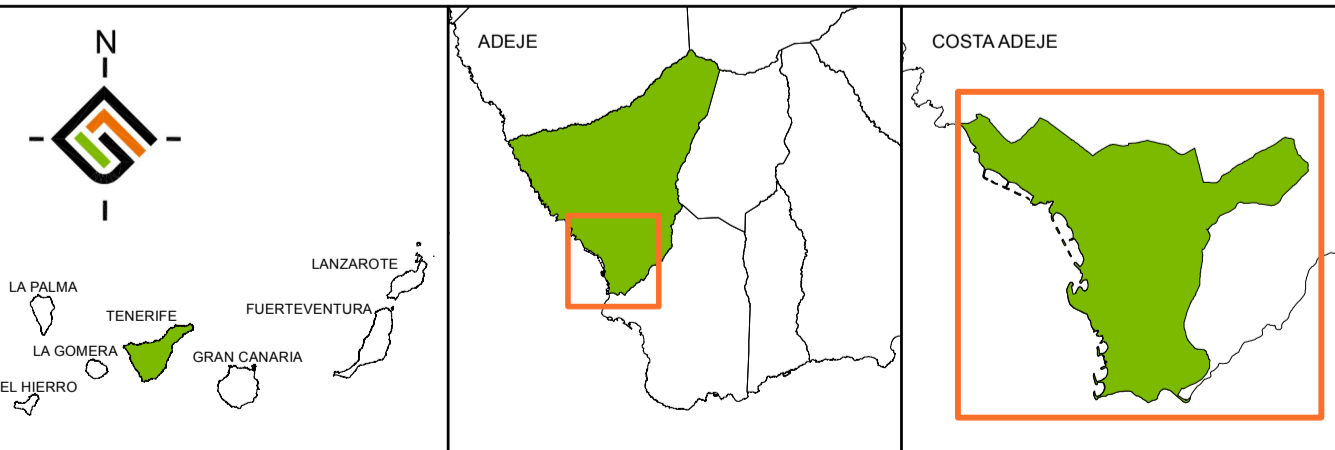




SUELOS
 Antroposoles (Suelos alterados)

DELIMITACIONES:
 - - - Límite del término municipal
 Ámbito de estudio del PMM (Ámbito de referencia territorial)
 Ámbito territorial de ordenación
COSTAS
 - - - Deslinde Marítimo Terrestre
 - - - Límite de protección
 Ribera del mar



Plan de modernización, mejora e incremento de la competitividad de Costa Adeje, Adeje, Tenerife.

FECHA: ABRIL 2015
 ESCALA: 1:7.500

MAPA / PLANO: INFORME DE SOSTENIBILIDAD AMBIENTAL
 INFORMACIÓN AMBIENTAL
 SUELOS
 REDACTOR:
 EQUIPO TÉCNICO DE GESPLAN

MAPA / PLANO: IA-09
 HOJA: 1/1

