

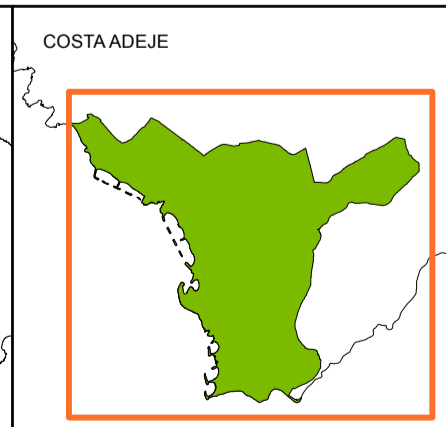
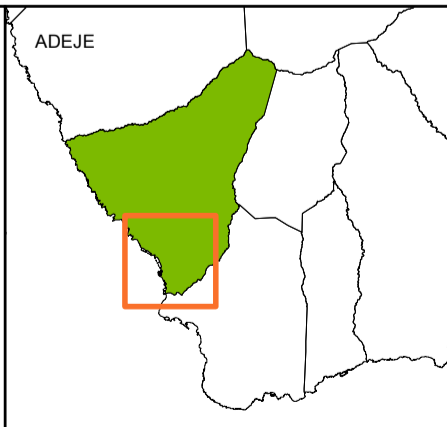
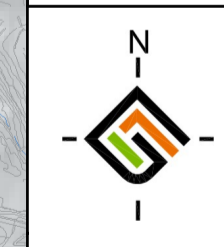


ÁREAS DE INTERÉS FLORÍSTICO

- Balera
- Sebadal
- Tabaibal dulce

DELIMITACIONES:

- Límite del término municipal
 - Ámbito de estudio del PMM (Ámbito de referencia territorial)
 - Ámbito territorial de ordenación
- COSTAS**
- Deslinde Marítimo Terrestre
 - Límite de protección
 - Ribera del mar



Plan de modernización, mejora e incremento de la competitividad de Costa Adeje, Adeje, Tenerife.		FECHA: ABRIL 2015
		ESCALA: 1:7.500
MAPA / PLANO: INFORME DE SOSTENIBILIDAD AMBIENTAL		MAPA / PLANO: IA-07
INFORMACIÓN AMBIENTAL		HOJA: 1/1
REDACTOR: EQUIPO TÉCNICO DE GESPLAN		