









HIDROLOGÍA

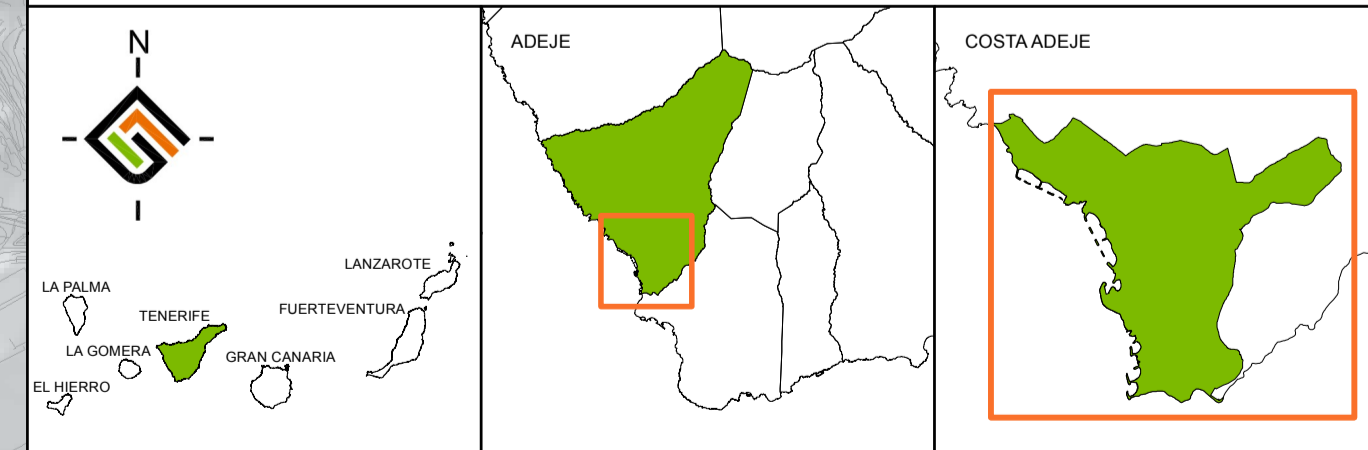
-  Cauce del barranco
-  Cuencas hidrologicas

DELIMITACIONES:

-  Límite del término municipal
-  Ámbito de estudio del PMM (Ámbito de referencia territorial)
-  Ámbito territorial de ordenación

COSTAS

-  Deslinde Marítimo Terrestre
-  Límite de protección
-  Ribera del mar






Plan de modernización, mejora e incremento de la competitividad de Costa Adeje, Adeje, Tenerife.

FECHA: ABRIL 2015
 ESCALA: 1:7.500

MAPA / PLANO: INFORME DE SOSTENIBILIDAD AMBIENTAL
 INFORMACIÓN AMBIENTAL
 HIDROLOGÍA

REDACTOR:
 EQUIPO TÉCNICO DE GESPLAN

MAPA / PLANO: IA-05
 HOJA: 1/1