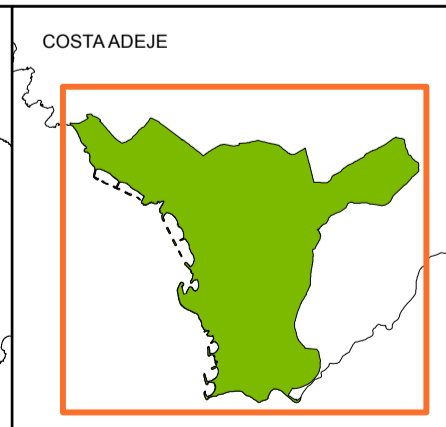
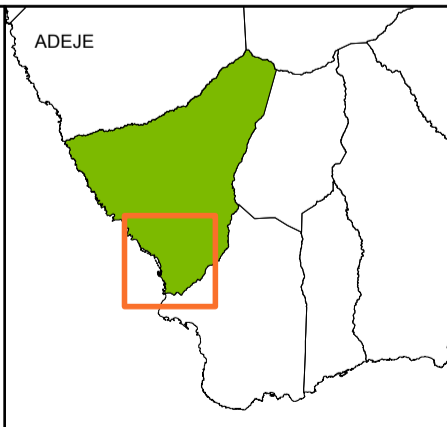
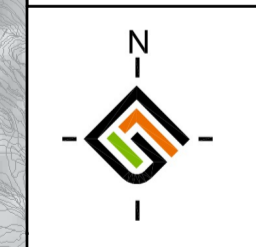


- RESIDENCIALIZACIÓN**
 Áreas de residencIALIZACIÓN generalizada
- USO SEGÚN TRAMITACIÓN DE LICENCIA**
 Residencial
- USOS SEGÚN EL P.G.O.**
 Turístico
 Mixto
 Residencial
 Establecimiento turístico dado de baja
- ESTABLECIMIENTOS OBSOLETOS**
 Centros comerciales obsoletos
- PARCELAS VACANTES**
 Parcelas vacantes de uso comercial
- ÁREA SIN ORDENACIÓN**
 Plan Especial del Puerto Colón

- DELIMITACIONES:**
 Límite del Término Municipal
 Ámbito de estudio del PMM (Ámbito de Referencia Territorial)
 Ámbito territorial de ordenación
- COSTAS**
 Deslinde Marítimo Terrestre
 Límite de Protección
 Ribera del Mar



Plan de modernización, mejora e incremento de la competitividad de Costa Adeje, Adeje, Tenerife.		FECHA: ABRIL 2015
		ESCALA: 1:7.500
MAPA / PLANO: DIAGNÓSTICO - SÍNTESIS DE DIAGNÓSTICO TERRITORIAL DIAGNÓSTICO ESPACIO PRIVADO		MAPA / PLANO: D-02
REDACTOR: EQUIPO TÉCNICO DE GESPLAN		HOJA: 1/1