

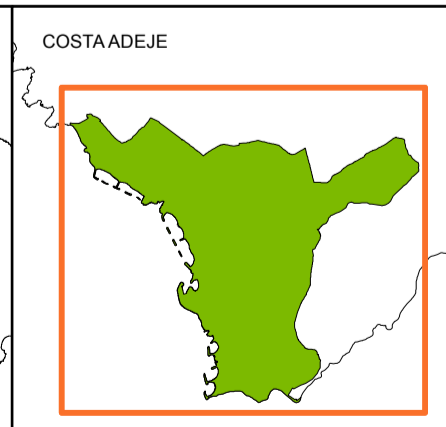
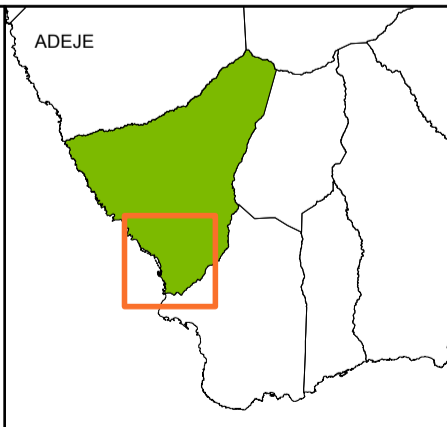
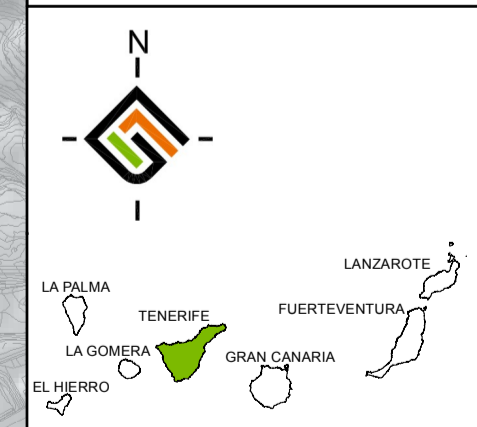


**RED DE SANEAMIENTO Y PLUVIALES**

- EBAR
- EDAR
- Red de Pluviales
- Red de Saneamiento
- Emisario Submarino

**DELIMITACIONES:**

- - - Límite del Término Municipal
  - Ámbito de estudio del PMM (Ámbito de Referencia Territorial)
  - - - Ámbito territorial de ordenación
- COSTAS**
- - - Deslinde Marítimo Terrestre
  - - - Límite de Protección
  - - - Ribera del Mar



<b>Plan de modernización, mejora e incremento de la competitividad de Costa Adeje, Adeje, Tenerife</b>		FECHA: <b>ABRIL 2015</b>
		ESCALA: <b>1:7.500</b>
MAPA / PLANO: <b>INFORMACIÓN - INFRAESTRUCTURAS Y SERVICIOS</b>		MAPA / PLANO: <b>I-3.02</b>
<b>RED DE SANEAMIENTO Y PLUVIALES</b>		HOJA: <b>1/1</b>
REDACTOR: EQUIPO TÉCNICO DE <b>gesplan</b> <b>Ayuntamiento de Adeje</b> <b>Gobierno de Canarias</b>		