

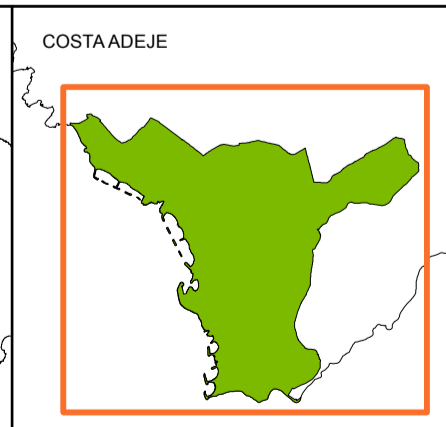
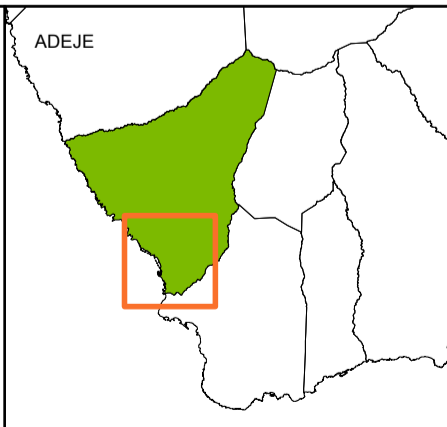
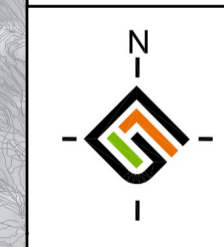


ESTADO DE CONSERVACIÓN

- Bueno
- Regular
- Malo

DELIMITACIONES:

- - - Límite del Término Municipal
 - ▭ Ámbito de estudio del PMM (Ámbito de Referencia Territorial)
 - - - Ámbito territorial de ordenación
- COSTAS**
- - - Deslinde Marítimo Terrestre
 - - - Límite de Protección
 - - - Ribera del Mar



Plan de modernización, mejora e incremento de la competitividad de Costa Adeje, Adeje, Tenerife		FECHA: ABRIL 2015
		ESCALA: 1:7.500
MAPA / PLANO: INFORMACIÓN - INFRAESTRUCTURAS Y SERVICIOS		MAPA / PLANO: 1-3.1.02
RED VIARIA. ESTADO DE CONSERVACIÓN		HOJA: 1/1
REDACTOR: EQUIPO TÉCNICO DE GESPLAN	  	