

4.4 EJECUCION DE LAS REDES DE INFRAESTRUCTURAS

Los sistemas generales infraestructurales están compuestos por las redes de saneamiento, distribución de agua, red eléctrica y red de telefonía.

La red de distribución de agua está sujeta en su programación económica al concurso que el Ayuntamiento ha sacado a concesión administrativa y por lo tanto su financiación a lo largo del periodo de vigencia del Plan corre a cargo de ese concesionario.

Asimismo la red de saneamiento en las grandes inversiones como son la depuradora, estaciones de bombeo y emisarios submarinos corren a cargo del mismo concesionario y la red general queda evaluada en 144.242,90 euros, que suponen la ejecución de los sistemas generales proyectados.

La red de energía eléctrica en la parte dispuesta para la renovación de las redes existentes así como las de nueva ampliación, siempre en los sistemas generales, asciende en su evaluación económica a 658.709,27 euros.

La red de telefonía corre a cargo de la Compañía Telefónica Nacional de España por lo que no supone una carga adicional a la financiación del Plan.

5 EVALUACION ECONOMICA DE LAS ACTUACIONES.

En los siguientes cuadros se exponen el desglose de la valoración que se dispone para la ejecución de las obras, así como para la obtención del suelo que según los tipos de actuaciones se han ido estudiando en los anteriores apartados.

Su evaluación, acorde con los precios oficiales establecidos por el Ayuntamiento, concuerda con las posibilidades económico-financieras del Plan General, con lo que se demuestra la viabilidad del presente Plan General de Ordenación Urbana.

SISTEMA GENERAL VIARIO

DESIGNACION DEL SISTEMA SISTEMA	SUPERFICIE PUBLICA	SUPERFICIE PRIVADA	OBTENCION DEL SUELO			EJECUCION DE LAS OBRAS			COSTE TOTAL 1000 €	CUATRIENIO
			SISTEMA	ORGANISMO	COSTE	TIPO DE OBRAS	ORGANISMO	COSTE 1000 €		
1A	---	29.480	COMPENSACION	SECTOR 2	---	VIA RAMBLA	AYUNTAMIENTO 80% C. AGRICULTURA 20%	708,71 177,17	708,71	1º
1B	1.680	---	---	---	---	PUENTE	AYUNTAMIENTO 50% COPVA 50%	18,03 18,03	18,03	1º
1C	---	21.160	EXPROPIACION	AYUNTAMIENTO	2.530	VIA RAMBLA	AYUNTAMIENTO 50% COPVA 50%	317,93 317,93	2.847,21	2º
1D	---	18.160	CESION	CONVENIO	---	VIA RAMBLA	AYUNTAMIENTO 50% PRIVADO 50%	272,85 272,85	272,85	2º
1E	---	8.000	CESION	CONVENIO	---	VIA RAMBLA	AYUNTAMIENTO 50% COPVA 50%	120,20 120,20	120,20	1º
1F	3.880	---	---	---	---	VIA RAMBLA	AYUNTAMIENTO 50% COPVA 50%	58,29 58,29	58,29	1º
1G	---	1.280	EXPROPIACION	AYUNTAMIENTO	153,85	VIA RAMBLA	AYUNTAMIENTO 50% COPVA 50%	19,23 19,23	173,09	2º
1H	525	---	---	---	---	PUENTE	AYUNTAMIENTO 50% COPVA 50%	18,03 18,03	18,03	2º
1I	---	8.160	COMPENSACION	SECTOR 3	---	VIA RAMBLA	AYUNTAMIENTO 50% COPVA 50%	122,60 122,60	122,60	2º
TOTAL I									4.339,01	



SISTEMA GENERAL VIARIO

DESIGNACION DEL SISTEMA	SUPERFICIE PUBLICA	SUPERFICIE PRIVADA	OBTENCION DEL SUELO			EJECUCION DE LAS OBRAS			COSTE TOTAL 1000 €	CUATRIENIO
			SISTEMA	ORGANISMO	COSTE	TIPO DE OBRAS	ORGANISMO	COSTE 1000 €		
2A	2.220	11.340	EXPROPIACION	AYUNTAMIENTO	68,15	NUEVA VIA Y AMPLIACION	AYUNTAMIENTO	244,49	312,64	2º
2B	2.100	5.100	EXPROPIACION	AYUNTAMIENTO	107,28	AMPLIACION	PRIVADO	---	107,28	1º
2C	1.800	3.120	COMPENSACION	SECTOR 1	---	NUEVA VIA AMPLIACION	AYUNTAMIENTO	88,70	88,70	2º
TOTAL 2	---	---	---	---	---	---	---	---	508,63	
TOTAL 3	---	---	EXPROPIACION	COPVA		NUEVA VIA AMPLIACION	COPVA	---	---	1º
4A	---	7.240	CESION	CONVENIO	---	VIA RAMBLA	AYUNTAMIENTO 50% COPVA 50%	108,78 108,78	108,78	1º
4B	---	15.600	CESION	PRIVADO	---	VIA RAMBLA	AYUNTAMIENTO 50% COPVA 50%	234,39 234,39	234,39	1º
4C	---	2.880	OCUPACION DIRECTA	UE-11	---	VIA RAMBLA	AYUNTAMIENTO 50% COPVA 50%	43,27 43,27	43,27	1º
4D	---	5.680	EXPROPIACION (EDIF.)	AYTO 50% COPVA 50%	119,48	VIA RAMBLA	AYUNTAMIENTO 50% COPVA 50%	85,34 85,34	204,82	1º
4E	---	2.600	EXPROPC. 50% OCP.DRTA.50%	AYTO 50% UE-8 50%	27,34	NUEVA VIA	AYUNTAMIENTO	62,50	89,85	1º
4F	---	2.360	EXPROPIACION (EDIF.)	AYUNTAMIENTO	99,28	NUEVA VIA	AYUNTAMIENTO	56,73	156,02	1º
4G	180	---	SUELO PUBLICO	---	---	NUEVA VIA	AYUNTAMIENTO	4,32	4,32	1º
4H	---	1.080	EXPROPIACION (EDIF.)	AYUNTAMIENTO	45,43	NUEVA VIA	AYUNTAMIENTO	25,96	71,40	1º
4I	---	---	SUELO PUBLICO	---	---	ADECUACION VIA	COPVA	---	---	1º
TOTAL 4									912,87	



SISTEMA GENERAL DE ÁREAS LIBRES

DESIGNACION DEL SISTEMA	SUPERFICIE PUBLICA	SUPERFICIE PRIVADA	OBTENCION DEL SUELO			EJECUCION DE LAS OBRAS			COSTE TOTAL 1000 €	CUATRIENIO
			SISTEMA	ORGANISMO	COSTE	TIPO DE OBRAS	ORGANISMO	COSTE 1000 €		
1C	---	7.920	COMPENSACION	SECTOR 1	---	PAISAJISTA	AYUNTAMIENTO	23,80	23,80	1º
2B	---	37.600	COMPENSACION	SECTOR 2	---	PAISAJISTA PLAZA	AYUNTAMIENTO 50% ICONA 50%	112,99 112,99	112,99	1º
2D	---	19.400	COMPENSACION	SECTOR 2	---	PAISAJISTA PLAZA	AYUNTAMIENTO	116,59	116,59	1º
5	---	---	PUBLICO	---	---	AMPLIACION JARDIN BOTANICO	JARDIN BOTANICO	---	---	---
6	7.800	---	PUBLICO	---	---	MEJORA PLAZA	AYUNTAMIENTO	23,43	23,43	1º
7	---	---	PUBLICO	---	---	MEJORA JARDINES	EN EJECUCION			1º
8	---	7.960	EXPROIACION	AYUNTAMIENTO	37,07	PLAZA	AYUNTAMIENTO	95,68	132,72	1º
9	---	11.912	COMPENSACION	SECTOR C	---	PAISAJISTA	COPVA 50% AYUNTAMIENTO 50%	8,94 8,94	8,94	1º
10	---	---	PUBLICO	---	---	EN EJECUCION	---	---	---	---
11	10.960	---	PUBLICO	---	---	PLAZA	AYUNTAMIENTO	131,74	131,74	1º
12	---	---	PUBLICO	---	---	EN EJECUCION	---	---	---	---
13	---	---	PUBLICO	---	---	EN EJECUCION	---	---	---	---
14	---	---	PUBLICO	---	---	EN EJECUCION	---	---	---	---

TOTAL PRIMER CUATRIENIO
TOTAL SEGUNDO CUATRIENIO

550,21
0



SISTEMA GENERAL DE DOTACIONES

DESIGNACION DEL SISTEMA	SUPERFICIE PUBLICA	SUPERFICIE PRIVADA	OBTENCION DEL SUELO			EJECUCION DE LAS OBRAS			COSTE TOTAL 1000 €	CUATRIENIO
			SISTEMA	ORGANISMO	COSTE	TIPO DE OBRAS	ORGANISMO	COSTE 1000 €		
1E	---	---	COMPENSACION	SECTOR 1	---	DEPURADORA	CONCESIONARIO	---	---	---
2F	---	---	COMPENSACION	SECTOR 2	---	DEPORTIVO	CONSEJERIA DEPORTES	---	---	---
4	---	57.025	COMPENSACION	SECTOR 1	---	CEMENTERIO	AYUNTAMIENTO	285,60	285,60	1º
5	---	---	PUBLICO	---	---	PUERTO DEPORTIVO	MOPTMA	---	---	---
6	---	---	COMPENSACION	SECTOR C	---	ESCOLAR	CONSEJERIA EDUCACION	---	---	---
7	---	---	COMPENSACION	SECTOR C	---	DEPORTIVO	CONSEJO SUPERIOR DE DEPORTES	---	---	---
8	---	---	EXPROPIACION	GOBIERNO CENTRAL	---	AMPLIACION GUARDIA CIVIL	GUARDIA CIVIL	---	---	---
9	---	4.960	EXPROPIACION	AYUNTAMIENTO	46,95	AMPLIACION CENTRO FP	CONSEJERIA EDUCACION	---	46,95	1º
10	---	---	PUBLICO	---	---	OFICINAS MUNICIPALES	AYUNTAMIENTO 50% GOBRN.CENT. 50%	901,51	901,51	1º
12	---	---	PUBLICO	---	---	AMPLIACION PISCINA	AYUNTAMIENTO 50% CONSJ.DEP. 50%	45,07	45,07	2º
TOTAL PRIMER CUATRIENIO									1.234,06	
TOTAL SEGUNDO CUATRIENIO									45,07	



SISTEMA GENERAL DE PEATONALES

ÁREA DE REPARTO	DESIGNACION DEL SISTEMA	SUPERFICIE PUBLICA	SUPERFICIE PRIVADA	OBTENCION DEL SUELO			EJECUCION DE LAS OBRAS			COSTE TOTAL 1000 €	CUATRIENIO
				SISTEMA	ORGANISMO	COSTE	TIPO DE OBRAS	ORGANISMO	COSTE 1000 €		
A-1	AV DE COLON	7.300	---	---	---	---	PEATONALIZAR	AYUNTAMIENTO 20% PRIVADO 80%	26,54 106,16	26,54	1º
A-2	C/MAZAROCO C/PTO.ESCONDIDO	2.480	---	---	---	---	PEATONALIZAR	AYUNTAMIENTO 50% PRIVADO 50%	22,35 22,35	22,35	1º
A-4	AV LAS PALMERAS	2.320	2.000	EXPROPIACION	AYUNTAMIENTO	204,34	ZONA VERDE PEATONAL	AYUNTAMIENTO	51,92	256,27	2º
A-4	LAS DAMAS	---	---	---	---	---	PLAZA	CONCESIONAR. APARCAMIENTOS	---	---	---
A-5	CEMENTERIO	8.360	---	---	---	---	ZONA VERDE PLAZA	AYUNTAMIENTO	100,48	100,48	1º
A-6	VARIOS	1.320	1.065	EXPROPIACION	AYUNTAMIENTO	44,80	AMPLIACION PEATONAL	AYUNTAMIENTO 30% PRIVADO 70%	9,45 22,06	54,26	2º
A-8	TAORO	1.560	3.640	EXPROPIACION	AYUNTAMIENTO	87,50	ZONA VERDE PEATONAL	AYUNTAMIENTO 50% CABILDO 50%	31,25 31,25	31,25	2º
A-10	VARIOS	3.125	10.000	OCUPACION DIRECTA	PRIVADO	---	ZONA VERDE PEATONAL	AYUNTAMIENTO 10% PRIVADO 90%	15,77 141,98	15,77	1º
A-12	VARIOS	---	2.240	EXPROPIACION	AYUNTAMIENTO	26,92	PLAZAS Y PEATONAL	AYUNTAMIENTO 50% PRIVADO 50%	13,46 13,46	13,46	1º
A-13	PEATONAL	---	3.000	EXPROPIACION	AYUNTAMIENTO	18,03	PEATONAL	AYUNTAMIENTO 80% PRIVADO 20%	54,81 13,70	54,81	2º
A-15	PEATONAL	---	120	EXPROPIACION	AYUNTAMIENTO	1,08	PEATONAL	AYUNTAMIENTO 80% PRIVADO 20%	2,19 0,54	3,27	1º
A-16	SECTOR 2	---	6.750	COMPENSACION	SECTOR 2	---	ZONA VERDE	AYUNTAMIENTO 50% PRIVADO 50%	8,11 32,45	8,11	1º
A-16	SECTOR 1	---	10.125	COOPERACION	SECTOR 1	---	ZONA VERDE	AYUNTAMIENTO 50% PRIVADO 50%	30,42 30,42	30,42	1º
A-17	SECTOR 3	---	13.800	COOPERACION	SECTOR 3	---	ZONA VERDE	AYUNTAMIENTO 50% PRIVADO 50%	41,46 41,46	41,46	2º
A-18	PEATONAL	---	770	EXPROPIACION	AYUNTAMIENTO	6,94	PEATONAL	AYUNTAMIENTO 80% PRIVADO 20%	14,06 3,51	21,00	1º

TOTAL PRIMER CUATRIENIO 40
TOTAL SEGUNDO CUATRIENIO

241,40
438,05



SISTEMA LOCAL VIARIO RODADO

ÁREA DE REPARTO	DESIGNACION DEL SISTEMA	SUPERFICIE PUBLICA	SUPERFICIE PRIVADA	OBTENCION DEL SUELO			EJECUCION DE LAS OBRAS			COSTE TOTAL 1000 €	CUATRIENIO
				SISTEMA	ORGANISMO	COSTE	TIPO DE OBRAS	ORGANISMO	COSTE 1000 €		
A-2	VARIOS	4.190		TAU	PRIVADO	---	AMPLIACION VIA	PRIVADO	---	---	---
A-3	VARIOS	---	915	TAU	PRIVADO	---	AMPLIACION VIA	AYUNTAMIENTO 50% PRIVADO 50%	10,99	10,99	1º
A-4	LOMO NIEVES	---	---	TAU	PRIVADO	---	AMPLIACION VIA	PRIVADO	---	---	---
A-5	ACCESO A OFICINAS DE HACIENDA	---	1.428	EXPROPIACION	AYUNTAMIENTO	30,05	APARCAMIENTOS	AYUNTAMIENTO	18,03	18,03	1º
A-6	HOTEL BOTANICO	---	---	TAU	PRIVADO	---	APARCAMIENTOS	PRIVADO	---	---	---
A-8	MANZANAS 806-814-819	1.840	1.580	EXPROPIACION	AYUNTAMIENTO	10,67	VIA NUEVA	AYUNTAMIENTO 50% PRIVADO 50%	18,99	29,67	1º
A-8	LAS TAPIAS	1.320	1.520	EXPROPIACION	AYUNTAMIENTO	44,06	AMPLIACION VIA	AYUNTAMIENTO 50% PRIVADO 50%	17,06	61,12	2º
A-9	VARIOS	---	---	TAU	PRIVADO	---	AMPLIACION Y VIAS NUEVAS	PRIVADO	---	---	---
A-10	VARIOS	---	---	TAU	PRIVADO	---	AMPLIACION Y VIAS NUEVAS	PRIVADO	---	---	---
A-11	CONEXION VIAS	1.600	---	---	---	---	VIA NUEVA	AYUNTAMIENTO 50% PRIVADO 50%	19,23	19,23	2º
A-12	VARIOS	---	8.900	TAU	PRIVADO	---	VIA NUEVA	AYUNTAMIENTO 20% PRIVADO 80%	42,79	42,79	2º
A-13	VARIOS	---	15.110	TAU	PRIVADO	---	VIA NUEVA	AYUNTAMIENTO 20% PRIVADO 80%	72,65	72,65	2º
A-13	VARIOS	6.485	---	---	---	---	AMPLIACION VIA	AYUNTAMIENTO 20% PRIVADO 80%	31,18	31,18	1º
A-14	C/ BENCOMO	2.500	---	---	---	---		AYUNTAMIENTO	48,08	48,08	1º
A-15	MANZANA 1507	720	---	---	---	---	VIA NUEVA	AYUNTAMIENTO	17,30	17,30	2º

137,95

213,09

SISTEMA LOCAL DE ÁREAS LIBRES Y PEATONALES

ÁREA DE REPARTO	DESIGNACION DEL SISTEMA	SUPERFICIE PUBLICA	SUPERFICIE PRIVADA	OBTENCION DEL SUELO			EJECUCION DE LAS OBRAS			COSTE TOTAL	CUATRIENIO
				SISTEMA	ORGANISMO	COSTE	TIPO DE OBRAS	ORGANISMO	COSTE		
A-1	AV VENEZUELA	2.954	606	TAU	PRIVADO	---	PEATONALIZACION	AYUNTAMIENTO 50% PRIVADO 50%	32,09 32,09	32,09	1º
A-2	PLAZA REYES CATOLICOS	2.520	---	---	---	---	PEATONALIZACION	AYUNTAMIENTO 50% PRIVADO 50%	22,71 22,71	22,71	1º
A-2	PZ CONSTITUCION	---	---	---	---	---	PEATONALIZACION	AYUNTAMIENTO 70% PRIVADO 30%	32,02 13,72	32,02	1º
A-2	VARIOS	10.456		PUBLICO TAU	PRIVADO	---	PEATONALIZACION	AYUNTAMIENTO 50% PRIVADO 50%	94,26 94,26	94,26	1º
A-3	VARIOS	818	712	EXPROPIACION	AYUNTAMIENTO	34,23	PEATONALIZACION	AYUNTAMIENTO	27,58	61,82	1º
A-4	SITIO LITRE	1.080		TAU	PRIVADO	---	PEATONALIZACION	AYUNTAMIENTO 50% PRIVADO 50%	9,73 9,73	9,73	2º
A-4	LOMO NIEVES	3.675		TAU	PRIVADO	---	PEATONALIZACION	AYUNTAMIENTO 50% PRIVADO 50%	33,12 33,12	33,12	1º
A-5	ED-10	3.920	---	---	---	---	PEATONALIZACION	AYUNTAMIENTO 50% COPVA 50%	44,76 44,76	44,76	1º
A-5	CABEZAS	---	125	TAU	PRIVADO	---	PEATONALIZACION	PRIVADO	---	---	1º
A-5	MERCADO GUARDIA CIVIL	---	---	---	---	---	PEATONAL	ADMON CENTRAL	---	---	---
A-5	ZONA VALOIS	2.800	---	---	---	---	PEATONAL	AYUNTAMIENTO 50% PRIVADO 50%	31,97 31,97	31,97	1º
A-6	HOTEL BOTANICO	2.440	---	---	---	---	PLAZA	AYUNTAMIENTO 50% PRIVADO 50%	8,22 8,22	8,22	2º
A-8	MANZANAS 836-838	---	480	EXPROPIACION	AYUNTAMIENTO	11,53	PEATONALIZACION	AYUNTAMIENTO	10,96	22,50	2º
A-8	ZONA VERDE ENTRADA TAORO	---	2.120	EXPROPIACION	AYUNTAMIENTO	25,48	PLAZA	AYUNTAMIENTO 50% PRIVADO 50%	12,74 12,74	38,22	1º
A-8	ENTRADA TAORO ZONA VERDE NORTE	---	920	EXPROPIACION	AYUNTAMIENTO	11,05	PAISAJISTA	CABILDO	---	11,05	1º



Aprobado definitivamente por la
Comisión de Ordenación del
Territorio y Medio Ambiente de
Canarias mediante acuerdo de
fecha: ... 2- ABR - 2003 ...

... de Secretaría del Servicio de
Asesoramiento al M.º G.º Decentralizado

SISTEMA LOCAL DE ÁREAS LIBRES Y PEATONALES
(Continuación)

ÁREA DE REPARTO	DESIGNACION DEL SISTEMA	SUPERFICIE PUBLICA	SUPERFICIE PRIVADA	OBTENCION DEL SUELO			EJECUCION DE LAS OBRAS			COSTE TOTAL	CUATRIENIO
				SISTEMA	ORGANISMO	COSTE	TIPO DE OBRAS	ORGANISMO	COSTE		
A-9	ZONA VERDE MANZANA 907	---	1.280	TAU	PRIVADO	---	PLAZA	AYUNTAMIENTO	15,38	15,38	1º
A-9	ESQUILON BARRANCO	720	1.600	EXPROPIACION	AYUNTAMIENTO	132,22	PLAZA	AYUNTAMIENTO	27,88	27,88	2º
A-9	PLAZA ESQUILON	---	400	EXPROPIACION	AYUNTAMIENTO	4,80	PLAZA	AYUNTAMIENTO	4,80	4,80	2º
A-10	VARIOS	---	---	TAU	PRIVADO	---	VARIOS	PRIVADO	---	---	---
A-11	CASERIO SAN NICOLAS	3.000			---	---	PLAZA	AYUNTAMIENTO 70% PRIVADO 30%	25,24 10,81	25,24	1º
A-11	PARQUE SURESTE	11.440	---	---	---	---	PAISAJISTA	AYUNTAMIENTO	34,37	34,37	1º
A-11	PEATONAL OESTE	3.640	---	---	---	---	PEATONAL	AYUNTAMIENTO 50% PRIVADO 50%	41,56 41,56	41,56	2º
A-12	VIAS EXISTENTES	9.100	---	---	---	---	PEATONALIZACION	AYUNTAMIENTO 70% PRIVADO 30%	114,85 49,22	114,85	1º
A-12	NUEVOS PEATONALES	---	13.400	EXPROP. 20% TAU	AYUNTAMIENTO	48,32	PEATONAL	AYUNTAMIENTO 20% PRIVADO 80%	61,20 244,82	61,20	2º
A-13	VIAS EXISTENTES	8.687	---	---	---	---	PEATONALIZACION	AYUNTAMIENTO 70% PRIVADO 30%	109,63 46,98	109,63	1º
A-13	NUEVAS ÁREAS	---	69.100	TAU	PRIVADO		NUEVOS PEATONALES	AYUNTAMIENTO 20% PRIVADO 80%	315,62 1.262,51	315,62	2º
A-14	PZ IGLESIA	2.380	--		---	---	PLAZA	AYUNTAMIENTO	31,46	31,46	1º
A-15	VARIOS	---	---	TAU	PRIVADO	---	VARIOS	PRIVADO	---	---	---
A-18	VARIOS	---	---	TAU	PRIVADO		VARIOS	PRIVADO	---	---	---

TOTAL PRIMER CUATRIENIO
TOTAL SEGUNDO CUATRIENIO

732,95
491,51



Aprobado definitivamente por la
Comisión de Ordenación del
Territorio y Medio Ambiente de
Canarias mediante acuerdo de
fecha: 27 ABR. 2003



Jefe de Servicio del Servicio
de Apoyo al I. D. M. A. C. J. J. J. J. J.

Carmen Neri Cruzdóñez Sánchez

SISTEMA LOCAL DE DOTACIONES

ÁREA DE REPARTO	DESIGNACION DEL SISTEMA	SUPERFICIE PUBLICA	SUPERFICIE PRIVADA	OBTENCION DEL SUELO			EJECUCION DE LAS OBRAS			COSTE TOTAL	CUATRIENIO
				SISTEMAS	ORGANISMO	COSTE	TIPO DE OBRAS	ORGANISMO	COSTE		
A-2	VARIOS	---	6.229	TAU	PRIVADO	---	EDIFICACION	AYUNTAMIENTO OTROS	180,30	180,30	1º
A-4	CULTURAL	---	490	TAU	PRIVADO	---	EDIFICACION	AYUNTAMIENTO	48,08	48,08	2º
A-6	SOCIAL	---	1.207	TAU	PRIVADO	---	EDIFICACION	AYUNTAMIENTO	180,30	180,30	2º
A-8	DOCENTE	---	6.375	TAU	UE-19	---	EDIFICACION	CONSEJERIA EDUCACION	---	---	---
A-8	SOCIAL	---	625	TAU	PRIVADO	---	EDIFICACION	AYUNTAMIENTO	48,08	48,08	1º
A-9	DOCENTE	---	1.057	TAU	PRIVADO	---	EDIFICACION	AYUNTAMIENTO	36,06	36,06	2º
A-10	DOCENTE	---	7.477	TAU	PRIVADO	---	EDIFICACION	CONSEJERIA EDUCACION	---	---	---
A-10	SOCIAL-DEPORTIVO	---	4.800	TAU	PRIVADO	---	EDIFICACION	AYUNTAMIENTO	270,45	270,45	1º
A-12	CULTURAL	---	897	TAU	PRIVADO	---	EDIFICACION	AYUNTAMIENTO	96,16	96,16	1º
A-13	VARIOS	---	1.694	TAU	PRIVADO	---	EDIFICACION	AYUNTAMIENTO	312,52	312,52	2º

TOTAL PRIMER CUATRIENIO
TOTAL SEGUNDO CUATRIENIO

594,99
576,96

CUADRO RESUMEN DE INVERSIONES

TIPO DE INVERSION	INVERSION PRIMER CUATRIENIO 1000 €	INVERSION SEGUNDO CUATRIENIO 1000 €
SISTEMA GENERAL VIARIO	2.021,52	5.860,66
SISTEMA GENERAL ÁREAS LIBRES	550,21	0
SISTEMA GENERAL DE DOTACIONES	1.234,06	45,07
SISTEMA GENERAL DE PEATONALES	241,40	438,05
SISTEMA LOCAL VIARIO	137,95	213,09
SISTEMA LOCAL DE ÁREAS LIBRES Y PEATONALES	732,95	491,51
SISTEMA LOCAL DE DOTACIONES	594,99	576,96
TOTAL	5.513,08	7.625,34

Santa Cruz de Tenerife, Diciembre de 2004

Por ESTUDIO JALVO S.L.



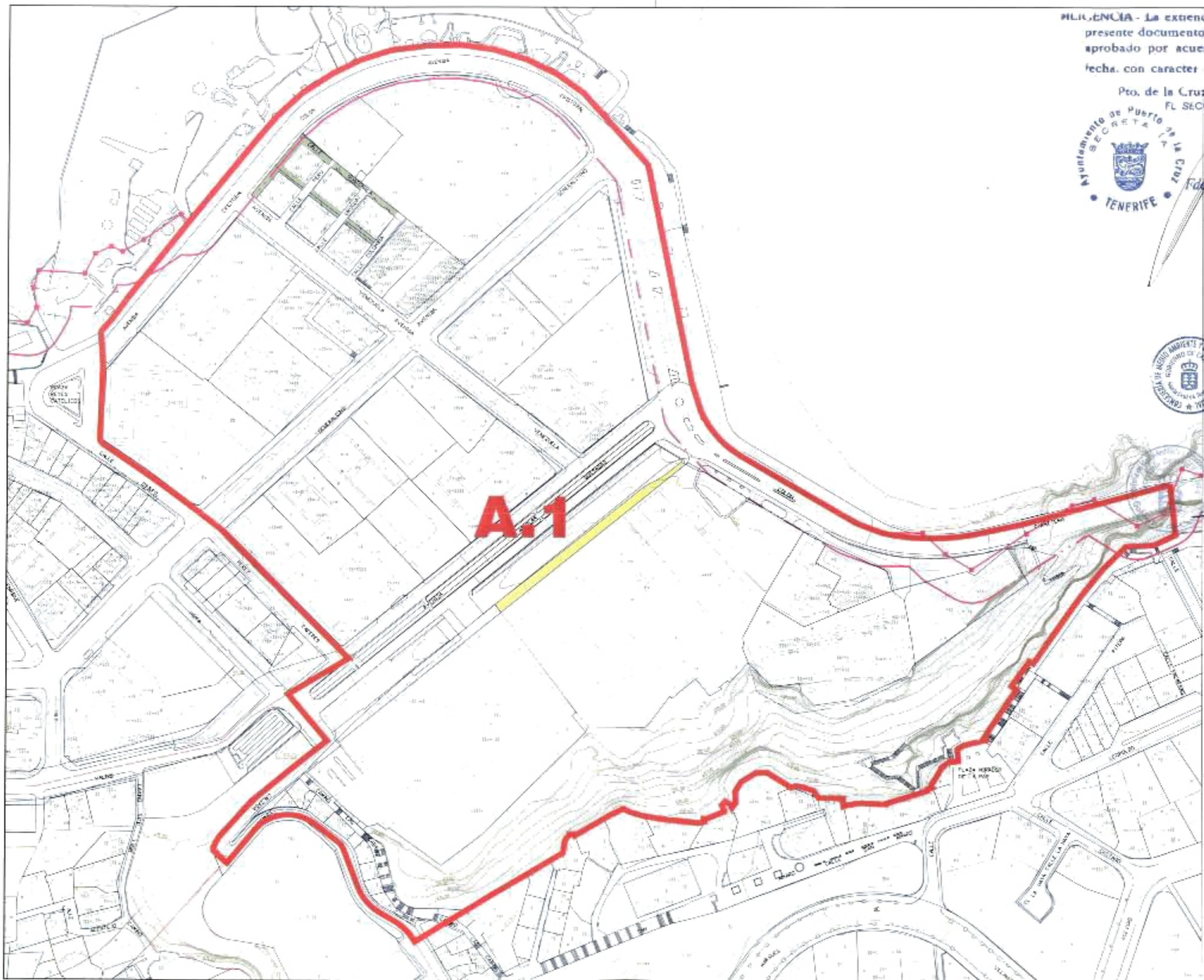
Joaquín Jalvo Mínguez
Arquitecto

presente documento es el que se ha aprobado por acuerdo plenario del día de la fecha, con carácter de *Texto refundido*.
Pto. de la Cruz, ... 28 JUL 2005
FL SECRETARIO GENERAL

AYUNTAMIENTO DE PUERTO DE LA CRUZ
SECRETARÍA
TENRIFFE
Fdo.: Pedro Santiago Diaz Baeza

Comisión de Ordenación de Territorio y Medio Ambiente de Canarias mediante acuerdo de fecha: 2- ABR: 2003

Jefe de Sección del Servicio de Apoyo a la G.A. M.A.C. Occidental
Carmen Neri Cortizas Sánchez



ALICENCIA - La extensión para hacer constar que el presente documento forma parte del expediente aprobado por acuerdo plenario del día de la fecha, con carácter de *texto refundido*.

Pto. de la Cruz, 28 JUL 2005
 EL SECRETARIO GENERAL



- A.1** Ambito 1
Pedro Santiago Diaz Baster
- Sistemas Generales Existentes
 - Sistemas Generales No Existentes
 - Sistemas Locales Existentes
 - Sistemas Locales No Existentes



Aprobado definitivamente por la Comisión de Ordenación del Territorio y Medio Ambiente de Canarias mediante acuerdo de fecha: ...2. ABR. 2003...

Jefe de Sección del Servicio de Apoyo a la C.O.T.M.A.C. Occidental

Garmen Neri Cordoba Sanchez

PLAN GENERAL DE ORDENACION DE PUERTO DE LA CRUZ
 ADAPTACION BASICA AL S.L.1/2000 DEL PLAN GENERAL DE ORDENACION DE PUERTO DE LA CRUZ
 DOCUMENTO REFUNDIDO
 SITUACION

PUERTO DE LA CRUZ

PROPIETARIO:
 EDIFICIO: AYUNTAMIENTO DE PUERTO DE LA CRUZ
 CORPORACION DE POLITICA TERRITORIAL, MEDIO AMBIENTE DE CANARIAS
 DESPLAN, S.A.

ARCHIVO: 181-12-01

PROGRAMA DE ACTUACION:
 AMBITO A.1

NUMERO:

ESCALA:
 FECHA: DICIEMBRE 2004





ESTUDIO JALVO S.L.

ALBUJENIA - La extensión para nacer constar que
presente documento forma parte del expediente
aprobado por acuerdo plenario del día de la
fecha con carácter *de texto refundido*

Pto. de la Cruz, 28 JUL 2005
EL SECRETARIO GENERAL



Pedro Santiago Díaz Baeza
A.2 Ambito 2

-  Sistemas Generales Existentes
-  Sistemas Generales No Existentes
-  Sistemas Locales Existentes
-  Sistemas Locales No Existentes

Aprobado definitivamente por la
Comisión de Ordenación del
Territorio y Medio Ambiente de
Canarias mediante acuerdo de
fecha: 7 . ABR . 2003 .

Junta de Ordenación del Servicio
Aprobado por la C.M.A.C. Orden

PLAN GENERAL DE ORDENACION DE PUERTO DE LA CRUZ

ADAPTACION BASICA AL D.L. 1/2000
DEL PLAN GENERAL DE ORDENACION
DE PUERTO DE LA CRUZ
DOCUMENTO REFUNDIDO
SITUACION

PUERTO DE LA CRUZ
PROPIETARIO
EXCMO. AYUNTAMIENTO
DE PUERTO DE LA CRUZ
CONSEJERIA DE POLÍTICA
TERRITORIAL Y MEDIO
AMBIENTE DE CANARIAS
DESPLAN, S.A.

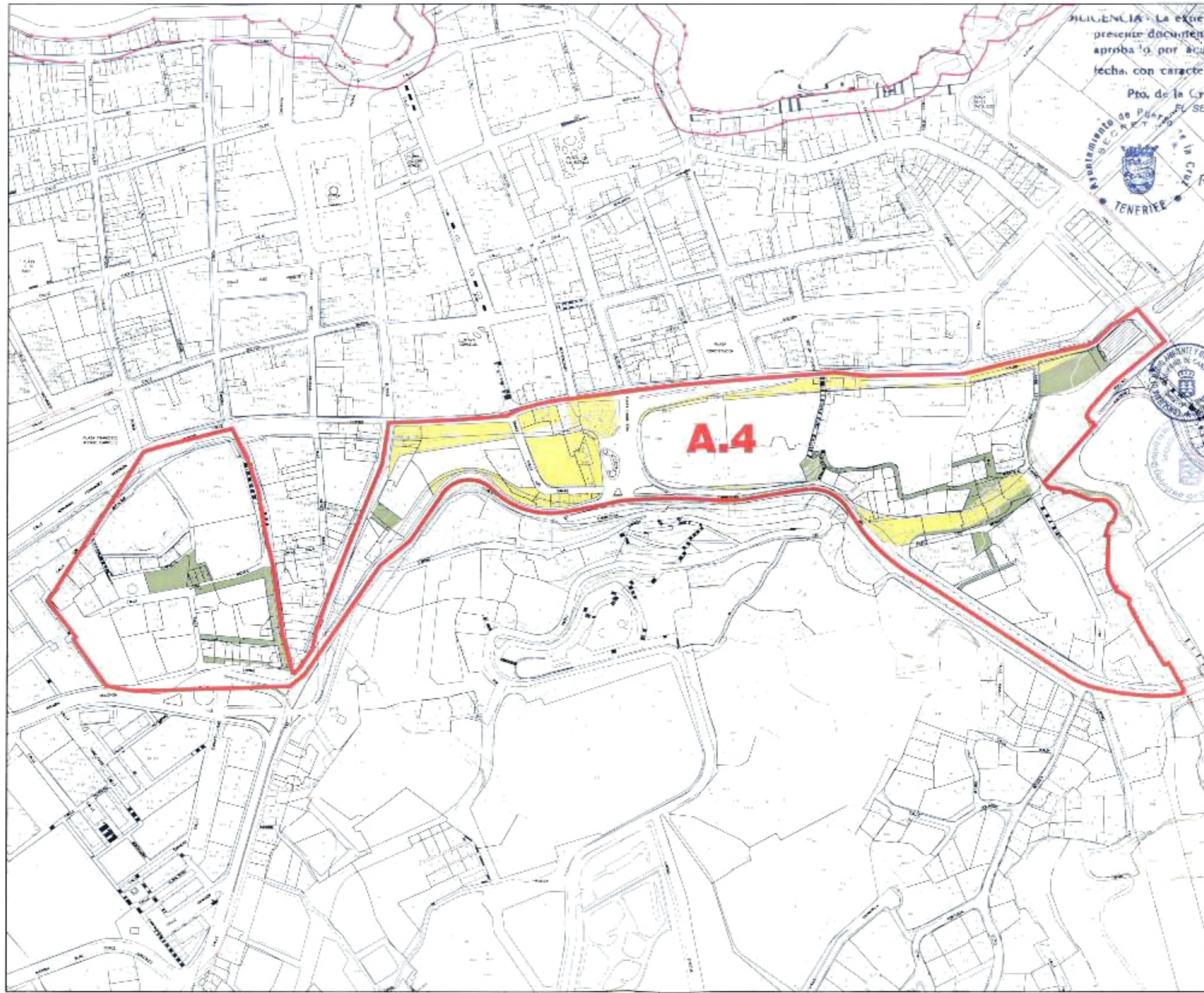
ARCHIVO 181-12-01

PROGRAMA DE ACTUACION
AMBITO A.2

NUMERO

ESCALA:
FECHA: DICIEMBRE 2004





PRECEDENCIA: La extensión para hacer constar que el presente documento forma parte del expediente aprobado por acuerdo plenario del día de la fecha, con carácter

Pto. de la Cruz, 28 ABR 2005



- A.4** Ambito 4
- Sistemas Generales Existentes
 - Sistemas Generales No Existentes
 - Sistemas Locales Existentes
 - Sistemas Locales No Existentes

Aprobado definitivamente por la Comisión de Ordenación del Territorio y Medio Ambiente de Canarias mediante acuerdo de fecha - 2. ABR. 2003.

Sección del Servicio de Asesoría C.T.M.A.C Occidental

Garman Neri Gordobés Sánchez

PLAN GENERAL DE ORDENACION DE PUERTO DE LA CRUZ

ADAPTACION BASICA AL D.L.1/2000 DEL PLAN GENERAL DE ORDENACION DE PUERTO DE LA CRUZ DOCUMENTO REFUNDIDO SITUACION

PUERTO DE LA CRUZ

PROPIETARIO EXCMO. AYUNTAMIENTO DE PUERTO DE LA CRUZ CONSEJERIA DE POLÍTICA TERRITORIAL Y MEDIO AMBIENTE DE CANARIAS DESPLAN, S.A.

ARCHIVO E01-12-01

PROGRAMA DE ACTUACION AMBITO A.4

NUMERO

ESCALA: FECHA DICIEMBRE 2004

ESTUDIO JALVO S.L.

A.4

El presente documento forma parte del expediente aprobado por acuerdo plenario del día de la fecha con carácter de texto refundido.
 Pu. de la Cruz, 28 de Abril de 2005
 EL SECRETARIO GENERAL



- A.5** Ambito 5
- Sistemas Generales Existentes
 - Sistemas Generales No Existentes
 - Sistemas Locales Existentes
 - Sistemas Locales No Existentes

Aprobado definitivamente por la Comisión de Ordenación del Territorio y Medio Ambiente de Canarias mediante acuerdo de fecha: 2- ABR. 2003
 Jefe de Sección del Servicio de Asesoría a la C. U. M. A. C. Occidental
 Carmen Neri Córdoba Sánchez

PLAN GENERAL DE ORDENACION DE PUERTO DE LA CRUZ
 ADAPTACION BASICA AL D.L.1/2000 DEL PLAN GENERAL DE ORDENACION DE PUERTO DE LA CRUZ
 DOCUMENTO REFUNDIDO
 SITUACION
 PUERTO DE LA CRUZ

PROPIETARIO
 I.D. 0401. AYUNTAMIENTO DE PUERTO DE LA CRUZ
 CONSEJERIA DE POLÍTICA TERRITORIAL Y MEDIO AMBIENTE DE CANARIAS
 GERPLAN, S.A.

ARCHIVO 081-12-01

PROGRAMA DE ACTUACION
 AMBITO A.5

NUMERO

ESCALA:
 FECHA: 02/04/2005

