

FOTO AEREA

PLANO SITUACION

PLANO DE ORDENACION



CATALOGO DE CONSERVACION DEL PATRIMONIO ARQUITECTONICO

INMUEBLE: CASERIO DE SAN NICOLAS
 A. DE REPARTO: SAN NICOLAS
 SITUACION CALLE: CAMINO DEL OUSATON

USOS CARACTERISTICOS: VITACIONAL
 USOS COMPATIBLES: RESIDENCIAL, RECREATIVO, SOCIALIZANTE

OBSERVACIONES: Se debe recuperar el conjunto de fachada sin interrupción de piedra alguna. Cualquier operación de rehabilitación debe contemplar el conjunto de las edificaciones, así como el espacio libre que entra ellas conforman.

Fecha con caracter de texto refundido
 HOJA Nº 1 de 1
 Pto. de la Cruz, 28 JUL 2005

EL SEÑOR ALCAIDE GENERAL



NIVEL DE CATALOGO

2

Fdo.: Pedro Santiago Diaz Baeza



Aprobado por el Ayuntamiento por la Comisión de Ordenación del Territorio y Medio Ambiente de Canarias mediante acuerdo de fecha: 2 ABR. 2003



DILIGENCIA - La exteindo para hacer constar que el presente documento forma parte del expediente aprobado por acuerdo plenario del día de la fecha, con caracter *de texto refundido*

Pto. de la Cruz, 28 JUL 2005

EL SECRETARIO GENERAL



Pedro Santiago Diaz Baeza

Ampliado de forma definitiva por la Comisión de Ordenación del Territorio y Medio Ambiente de Canarias mediante acuerdo de fecha: 2 ABR 2003

Jefe de Sección del Servicio de Apoyo a la C.O.T.M.A.C Occidental

Armen Neri Córdoba Sánchez



DILIGENCIA - La extiendo para hacer constar que el presente documento forma parte del expediente aprobado por acuerdo plenario del día de la fecha, con carácter *de texto refundido*



FOTO AEREA



PLANO SITUACION

PLANO DE ORDENACION



CATALOGO DE CONSERVACION
DEL PATRIMONIO ARQUITECTONICO

INMUEBLE: PA-77

A. DE REPARTO: PO-16093

SITUACION CALLE: CA. LOPONTE

USOS CARACTERISTICOS:

USOS COMPATIBLES:

OBSERVACIONES:

Pto. de la Cruz, HOJA N.º 8 JUL 705



Aprobado definitivamente en
reunión de la Junta de
Capitulares de Ordenación del
Territorio y Medio Ambiente de
Canarias mediante acuerdo de
fecha: ... 2 ABR 2003 ...

Jefe de Sección del Servicio de
Apoyo a la E.M.A.C. Occidental

Carmen Nori Cordoba



DILIGENCIA - La extiendo para hacer constar que el presente documento forma parte del expediente aprobado por acuerdo plenario del día de la fecha, con carácter *de texto retardado*



FOTO AEREA
PLANO SITUACION



URBANIZACION EL BOTANICO

CATALOGO DE CONSERVACION
DEL PATRIMONIO ARQUITECTONICO Pto. de la Cruz,

HOJA Nº 28 JUL 7CS

INMUEBLE: CASA VEDADO
A. DE REPARTO: LA PAZ
SITUACION: CALLE: AVDA. DE VASCO DE GAMA

FL. SECRETARIO GENERAL
NUMERO DE CATALOGO: 98

USOS CARACTERISTICOS: SOCIEDAD TURISTICA

NIVEL DE CATALOGO: 2

USOS COMPATIBLES: JORNADA, SERVICIO

OBSERVACIONES: Se define la parcela que debe cumplir con los usos de tipo edificatorio.



Edo.: Pedro Santiago Diaz Boero

Aprobado por el acuerdo del Pleno Municipal de la Comisión de Ordenación del Territorio y Medio Ambiente de Canarias mediante acuerdo de fecha: **2 ABR. 2003**

Jefe de Servicio del Servicio de Apoyo al Área de Gestión





Aprobado en el Pleno de la
 Comisión de Ordenación del
 Territorio y Medio Ambiente de
 Canarias mediante acuerdo de
 fecha: 2. ABR. 2003.....



Jefe de Sección del Servicio de
 Apoyo a I.C.G. I.T. y A.C. Occidental

García Meliá Coscío

DILIGENCIA - La exteindo para hacer constar que el presente documento forma parte del expediente aprobado por acuerdo plenario del día de la fecha, con caracter de texto refundido

Pto. de la Cruz: 29 JUL 2005
 EL SECRETARIO GENERAL



Fdo. Pedro Santiago Diaz Boeza



DILIGENCIA - La extiendo para hacer constar que el presente documento forma parte del expediente aprobado por acuerdo plenario del día de la fecha, con carácter de Texto refundido



FOTO AEREA PLANO SITUACION
PLANO DE ORDENACION

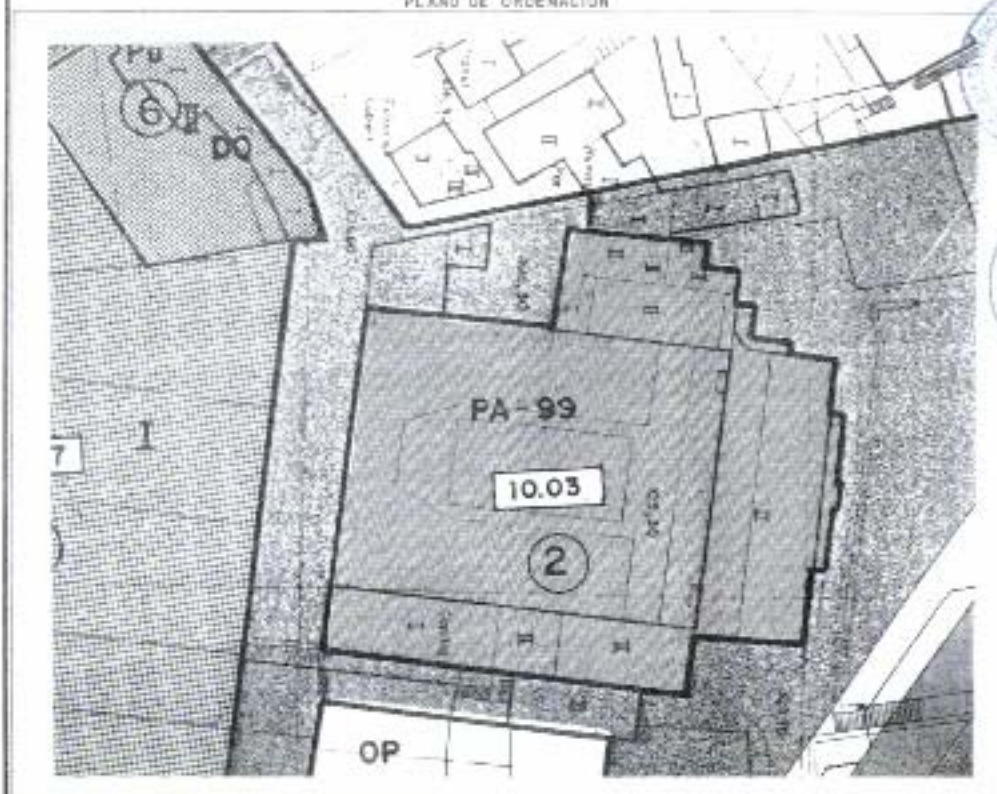
CATALOGO DE CONSERVACION DEL PATRIMONIO ARQUITECTONICO

INMUEBLE: 25096 SAN ANTONIO
A. DE REPARTO: SAN ANTONIO
SITUACION CALLE:

USOS CARACTERISTICOS: HISTORICA
USOS COMPATIBLES: RESTAURACION
OBSERVACIONES: Las fachadas de la

dominación de las fachadas originales de conjuntos.

HOJA N.º 1
19 JUL 2005
Pto. de la Cruz, FL SEGREVIA GENERAL
CATALAGO 99
NIVEL DE CATALOGO 2
Fdo.: Pedro Santiago Diaz Baeza



Aprobado definitivamente por la Comisión de Ordenación del Territorio y Medio Ambiente de Camerías mediante acuerdo de fecha 2 ABR. 2003



Jefe de Sección del Servicio de Apoyo a la C.O.T.M.A.C. Occidental

García Nieto Córdoba Sánchez



DILIGENCIA - La extiendo para hacer constar que el presente documento forma parte del expediente aprobado por acuerdo plenario del día de la fecha con caracter *de texto refundido*

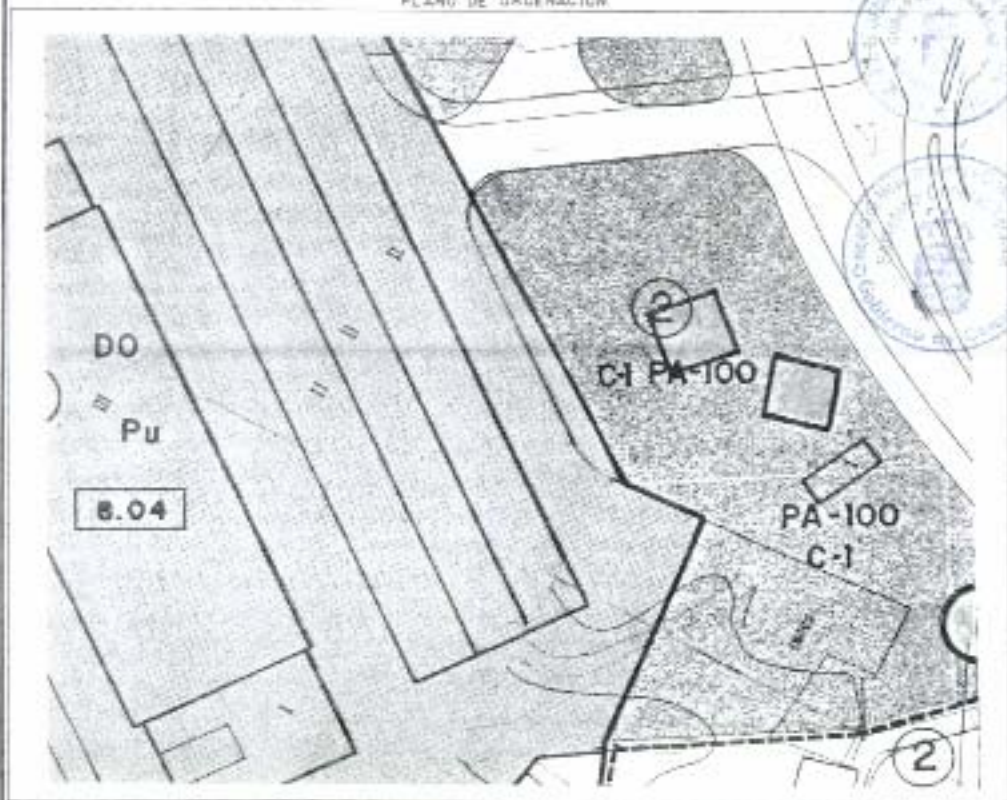


FOTO AEREA



PLANO SITUACION

PLANO DE ORDENACION



CATALOGO DE CONSERVACION DEL PATRIMONIO ARQUITECTONICO

Pro. de la Cruz, HOJA Nº 18 JUL 2005

INMUEBLE: NOROCCIDENTAL
A DE REPARTO: TACRO
SITUACION CALLE: LAS CAJAS

FL. SECRETARÍA GENERAL
SECRETARÍA DE PUERTO DE LA CRUZ
TENERIFE
CATASTRAL Nº 100
NIVEL DE CATALOGO 1
Fdo.: Pedro Santiago Díaz Baeza

USOS CARACTERISTICOS: vivienda
USOS COMPATIBLES:
OBSERVACIONES: Es importante la conservación del conjunto arquitectónico con acatamiento de las normas de conservación del espacio libre para ser lo más respetuosa y neutra posible, salvo las reformas indispensables del conjunto.

Aprobado definitivamente por la Comisión de Ordenación del Territorio y Medio Ambiente de Canarias mediante acuerdo de fecha 2 ABR. 2003.....

Jefe de Sección del Servicio de Apoyo a la C.D.T.M.A.C Occidental



DILIGENCIA - La extiendo para hacer constar que el presente documento forma parte del expediente aprobado por acuerdo plenario del día de la fecha, con carácter de texto refundido



Aprobado definitivamente por la Comisión de Ordenación del Territorio y Medio Ambiente de Canarias mediante acuerdo de fecha: 2. ABR. 2003.....



Jefe de Sección del Servicio de Apoyo al G. L.M.A. Occidental

Carmen Neri Cordobés Sánchez

Pro. de la Cruz, 28 JUL 2005
EL SECRETARIO GENERAL

133



Fdo.: Pedro Santiago Díaz Boeza

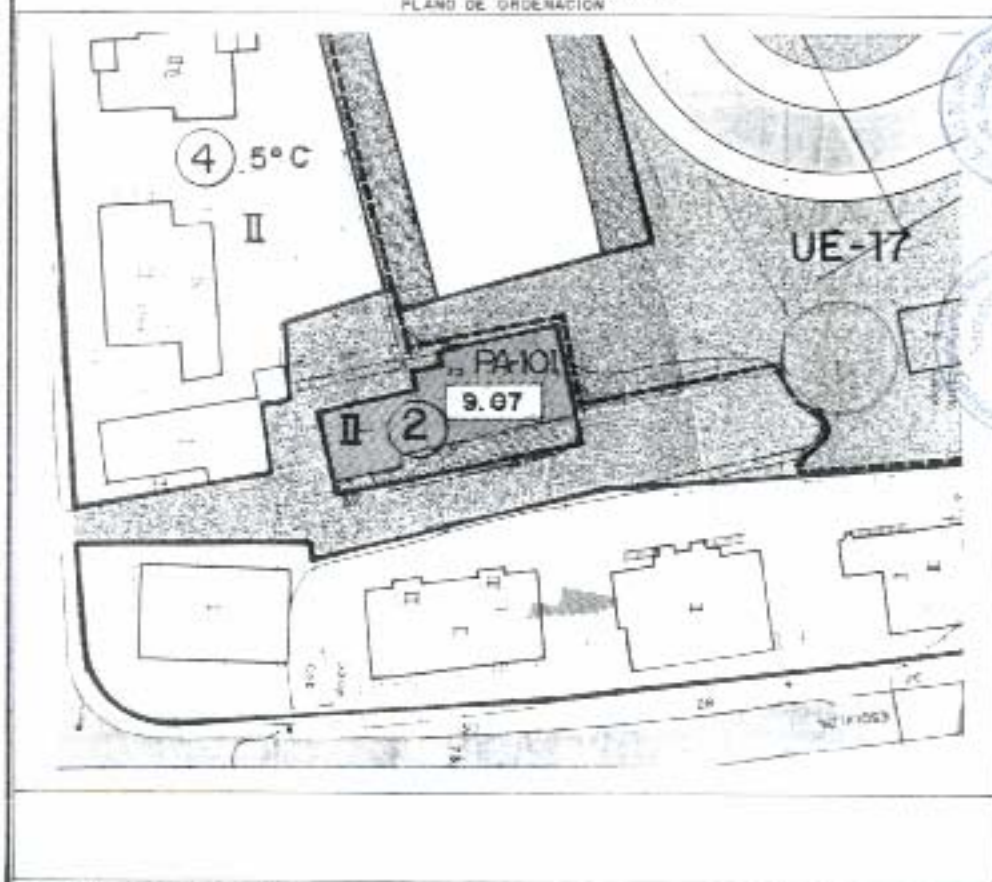


DILIGENCIA - La exteúdo para nacer constar que el presente documento forma parte del expediente aprobado por acuerdo plenario del día de la



FOTO AEREA PLANO SITUACION

tech. con caracter de *texto refundido*
CATALOGO DE CONSERVACION DEL PATRIMONIO ARQUITECTONICO 28 JUL 2005 Nº 134
 FL SECRETARIO GENERAL
 INMUEBLE: *de Puerto de la Cruz*
 A. DE REPARTO: ESCUELA
 SITUACION: LOCAL
 USOS CARACTERIZADOS: *Escuela*
 USOS COMPATIBLES: *Residencial, Servicios terciarios*
 OBSERVACIONES: *debe interactuarse con el espacio libre que se adosa al norte del inmueble.*
 NUMERO DE CATALOGO: 101
 NIVEL DE CATALOGO: 4
Fdo.: Pedro Santiago Diaz Baeza



aprobado definitivamente por la Comisión de Ordenación del Territorio y Medio Ambiente de Canarias mediante acuerdo de fecha: 2 ARR 2003

Jefe de Sección del Servicio de Apoyo a la O.O.T.M.A.C Occidental

Carmen Neri Corrión Sánchez



DILIGENCIA: La Comisión de la Alcaldía Municipal de La Alicia, en sesión ordinaria, celebrada el día 28 de Julio de 2005, aprobando por acuerdo plenario del día de la fecha, con carácter de texto expedido




FOTO AEREA



PLANO SITUACION

PLANO DE ORDENACION

CATALOGO DE CONSERVACION DEL PATRIMONIO ARQUITECTONICO

28 JUL 2005 HOJA N° 135



INMUEBLE: A. DE REPARTO SITUACION

NUMERO DE CATALOGO 102

USOS CARACTERISTICOS

NIVEL DE CATALOGO 4


USOS COMPATIBLES

Fdo.: Pedro Santiago Diaz Baeza

OBSERVACIONES:

Se permite... (text partially obscured by a signature)

Analizado definitivamente por el Jefe de...



El anteproyecto de espacios libres primarios, corresponden a la parcela sujeta de urbanización.



DILIGENCIA - La extiendo para nacer constar que el presente documento forma parte del expediente aprobado por acuerdo plenario del día de la fecha con carácter de texto separado.

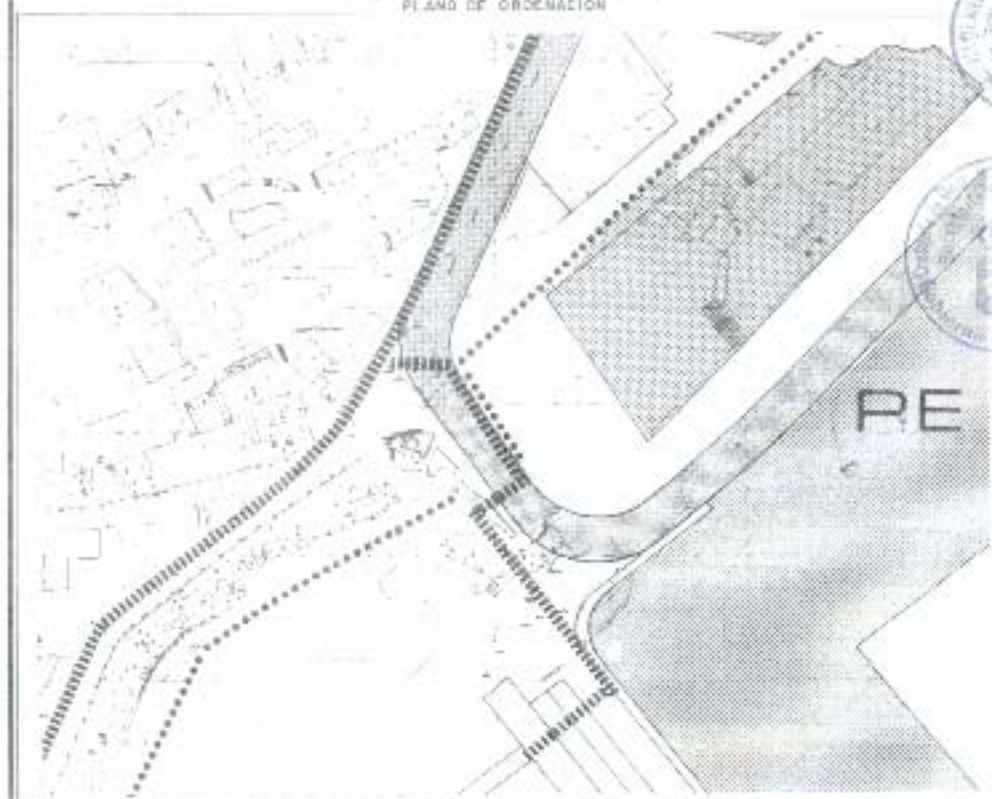


FOTO AEREA



PLANO SITUACION

PLANO DE ORDENACION



La implantación del Plan que se interfiere dentro del Plan del Medio Ambiente con Percepción Ambiental, disponiendo reservando en forma de E.I. las relaciones entre las áreas urbanas existentes y las acciones al Parque y Puerto Deportivo.

CATALOGO DE CONSERVACION DEL PATRIMONIO ARQUITECTONICO

28 JUL 2005

HOJA N° 136

INMUEBLES DE REPARTO DE LA CIUDAD DE PUERTO RICO

NUMERO DE CATALOGO 103

USO CARACTERISTICOS

USO COMPATIBLES

OBSERVACIONES:

El sitio tiene múltiples usos de puerto y de un carácter de uso de los terrenos al parámetro de un uso de un carácter que surten los planes de desarrollo de Parque Marino y del Puerto Deportivo.

Foto: Pedro Sotelo Pizarro

Resolución de la Comisión de Ordenación del Territorio y Medio Ambiente de Cartago mediante acuerdo de fecha 2-ABR-2003

Jefe de Sección del Servicio de Apoyo a la C.O.T.M.A.C Occidental



DILIGENCIA - La extensión para nacer consta que + presente documento forma parte del expediente aproba o por acuerdo plenario del día de la



FOTO AEREA



PLANO SITUACION

PLANO DE ORDENACION

CATALOGO DE CONSERVACION DEL PATRIMONIO ARQUITECTONICO

INMUEBLE: A. D. REPARTO, P. BILBAO SITUACION: FL. S. SECRETARIO GENERAL

USOS CARACTERISTICOS: USOS COMPATIBLES:

OBSERVACIONES: La ordenación de su anterior se enmarcará dentro de las Áreas Libres que organiza el Plan Local del Puerto de Santa Cruz. Las intervenciones or

que distorsionen su carácter arquitectónico.

Aprobado (señalado) por la Comisión de Ordenación del Territorio y Medio Ambiente de Canarias mediante acuerdo de fecha ... 2 ABR. 2003 ...

Jefe de Sección del Servicio de Urbanismo y Catastro

Jefe de Sección de Urbanismo y Catastro



techo con caracter de texto *re-suado*

CATALOGO DE CONSERVACION DEL PATRIMONIO ARQUITECTONICO

INMUEBLE: A. D. REPARTO, P. BILBAO SITUACION: FL. S. SECRETARIO GENERAL

USOS CARACTERISTICOS: USOS COMPATIBLES:

OBSERVACIONES: La ordenación de su anterior se enmarcará dentro de las Áreas Libres que organiza el Plan Local del Puerto de Santa Cruz. Las intervenciones or

que distorsionen su carácter arquitectónico.

Fdo.: Pedro Santiago Diaz Baeza

HOJA Nº 137

NUMERO DE CATALOGO 104

NIVEL DE CATALOGO 2

REFERENCIA - La extensión para hacer constar el presente de un modo forma parte del expediente aprobado por acuerdo plenario del día de la fecha con carácter de texto refundida

138

Pera de la Cruz, 7/8/11/7'05
EL SECRETARIO GENERAL

Fdo: Pedro Santiago Díaz Barcia



Aprobado definitivamente por la Comisión de Ordenación del Territorio y Medio Ambiente de Canarias mediante acuerdo de fecha: 2-ABR-2003



Jefe de Sección del Servicio de Apoyo a la C.O.T.M.A.C Occidental

Garmán Neri González Sánchez

ALICENCIA - La extensión para hacer constar que el presente documento forma parte del expediente aprobado por acuerdo plenario del día de la fecha con carácter de texto refundido



FOTO AEREA PLANO SITUACION
PLANO DE ORDENACION

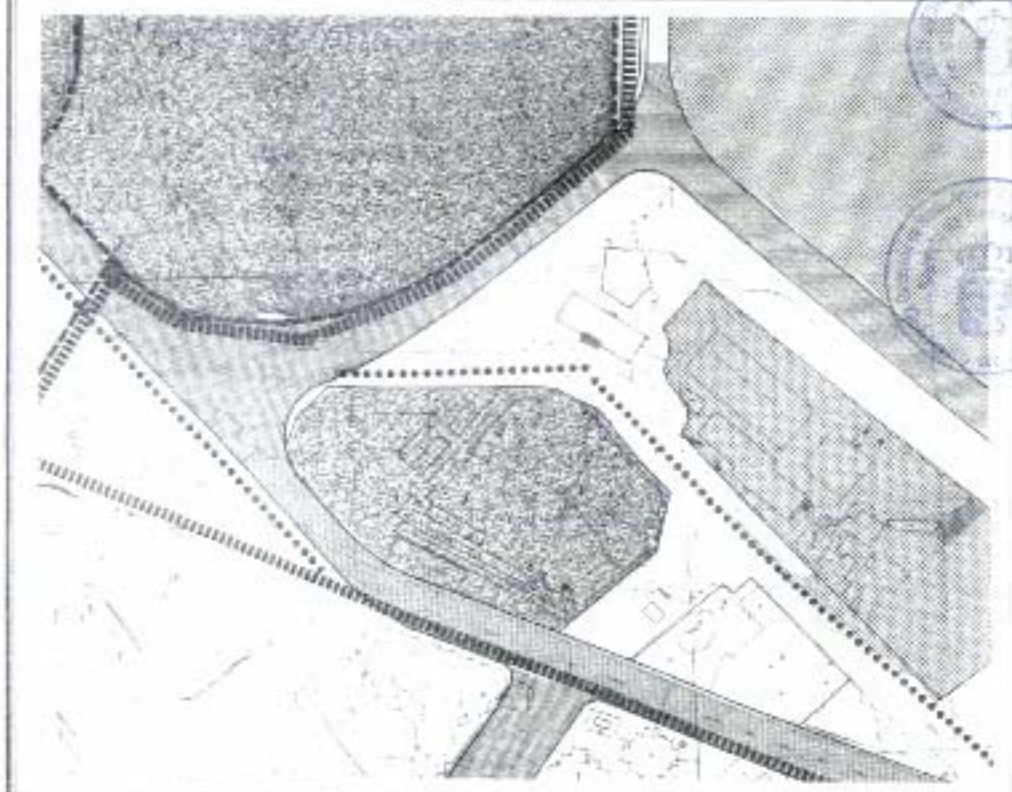
CATALOGO DE CONSERVACION DE LA CRUZ, 28 JUL 2005
DEL PATRIMONIO ARQUITECTONICO SECRETARIA GENERAL GOB. N.º 138

INMUEBLE CASTILLO DE LA CRUZ
A. DE REPARTO: PUERTO DE LA CRUZ
SITUACION CALLE

NUMERO DE CATALOGO 105
NIVEL DE CATALOGO 2

USOS CARACTERISTICOS: ACTUAL
USOS COMPATIBLES: SERVICIO
OBSERVACIONES: Las actuaciones serán tendientes a eliminar el estado actual y a incorporar aquellas necesidades que no contradigan la imagen del Castillo, y que no alteren el patrimonio del mismo.

Fdo.: Pedro Santiago Diaz Baeza



La asociación del Castillo y la plataforma anterior están definidas dentro de las áreas libres del Plan Especial del Puerto Deportivo.

Resolución de la Comisión de Ordenación del Territorio y Medio Ambiente de Canarias mediante acuerdo de fecha 2. ABR. 2003

Jefe de Sección del Servicio de Apoyo a la C.O.T.M.A.C. Occidental



Garmen Nari Cortés

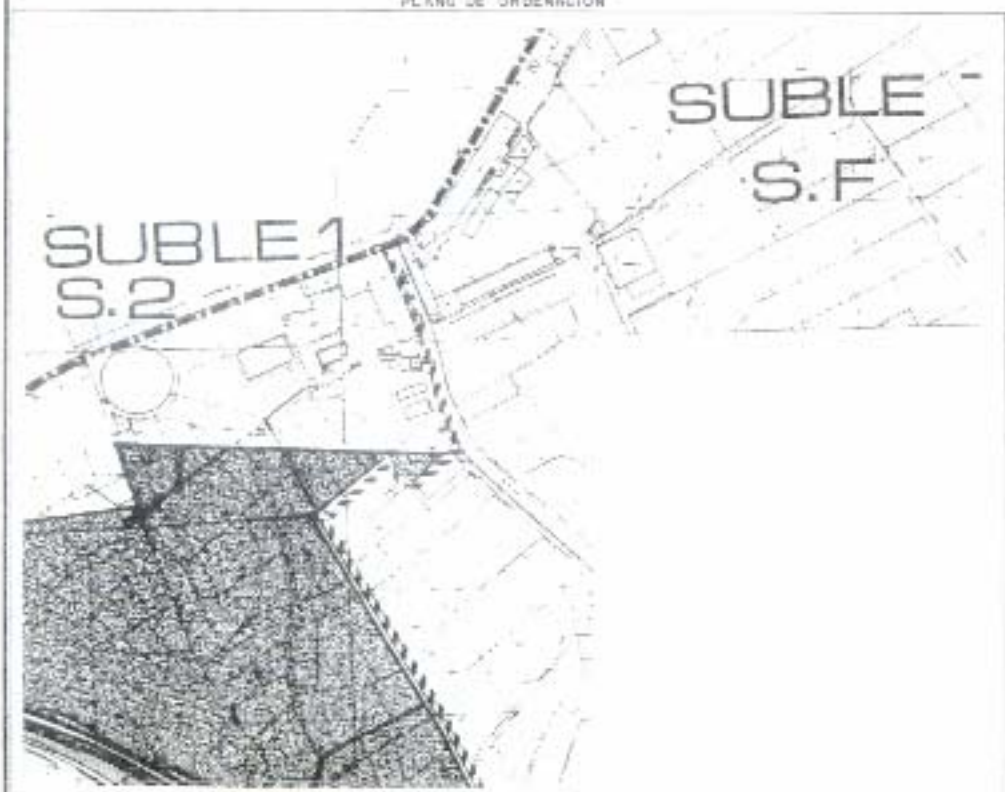
DILIGENCIA - La extiendo para hacer constar que el presente documento forma parte del expediente aprobado por acuerdo plenario del día de la fecha, con carácter de hecho refundido



FOTO AEREA



PLANO SITUACION



PLANO DE ORDENACION

CATALOGO DE CONSERVACION DEL PATRIMONIO ARQUITECTONICO GENERAL **28 JUL 2005** HOJA Nº 110

INMUEBLAR: **SECRETARÍA DE LA CIUDAD DE S. CRUZ DE TENERIFE** NUMERO DE CATALOGO: **106**

SITUACION: CALLE DE LAS CARRERAS, LINDERO AL NOROCCIDENTAL NIVEL DE CATALOGO: **3**

USOS CARACTERISTICOS: **Fdo.: Pedro Santiago Cruz Barea**

USOS COMPATIBLES: SERVICIOS ADMINISTRATIVOS, COMERCIO DE CATEGORÍA II

OBSERVACIONES: La inscripción de la parcela que surge en esta ordenación urbanística en el Plan Parcial de desarrollo el sector 2 de zonas urbanizables programadas, en la ficha correspondiente al citado Plan Parcial se ven las directrices de adaptación a la adecuación del entorno del edificio catalogado.



Agencia de Ordenación del Territorio y Medio Ambiente de Canarias mediante acuerdo de fecha: **2 ABR 2003**

Jefe de Sección del Servicio de Apoyo al C.O.T.M.A.C. Occidental

Carmen Meri Cordabás Sánchez

JURISDICCION - La extiendo para hacer constar que el presente documento forma parte del expediente aprobado por acuerdo plenario del día de la fecha, con carácter de texto fundido

Pro. de la Cruz, 28 JUL 2005
 EL SECRETARIO GENERAL

Fdo. Pedro Santiago Diaz Baeza



Aprobado definitivamente por la Comisión de Ordenación del Territorio, Medio Ambiente de Canarias mediante acuerdo de fecha: 2. ABR. 2003.....



Jefe de Sección del Servicio de Aprobación C.D.T.M.A.C. Occidental

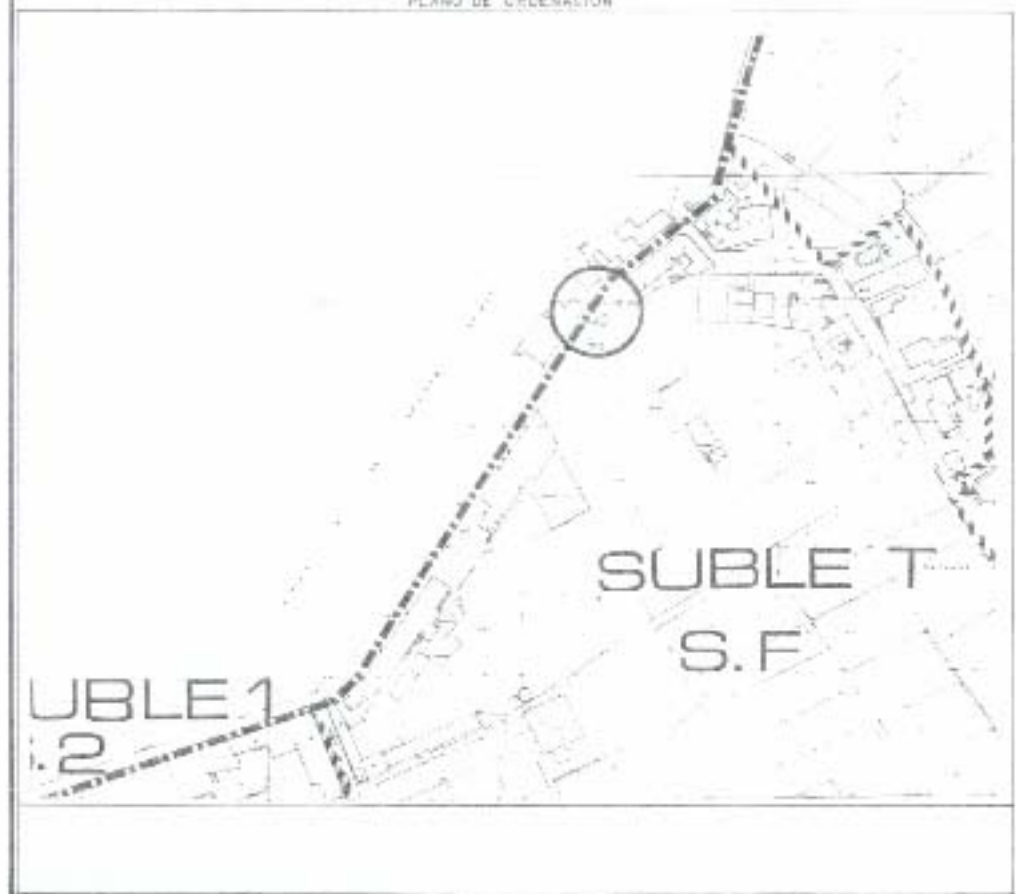
[Handwritten signature]
 Carmen Nari Cordobaes General



«DILIGENCIA» La extensión para nacer constar que el presente documento forma parte del expediente aprobado por acuerdo plenario del día de la



FOTO AEREA PLANO SITUACION
PLANO DE ORDENACION



fecha con caracter de texto refundido
 CATALOGO DE CONSERVACION DEL PATRIMONIO PARQUETECTONICO 28 JUL 2005 HOJA Nº 142
 EL SECRETARIO GENERAL
 INMUEBLE: CONDOMINIO P.º DE LA CRUZ NUMERO DE CATALOGO 107
 SITUACION: PARQUE DE LA CRUZ NIVEL DE CATALOGO 1
 USOS CARACTERISTICOS: RESIDENCIAL
 USOS COMPATIBLES: RESIDENCIAL
 OBSERVACIONES: Se trata de un inmueble que forma parte del patrimonio arquitectónico de la ciudad de Tenerife.



Acuerdo de tramitación por de forma parcial
 Comisión de Ordenación del Territorio y Medio Ambiente de Canarias mediante acuerdo de de fecha 20 de Julio 2003
 Ayo a la C.O.T.M.A.C Occidental

Carmen Neri Cordón Sánchez

DILIGENCIA - La extensión para hacer constar que el presente documento forma parte del expediente aprobado por acuerdo plenario del día de la fecha con carácter de texto refundido

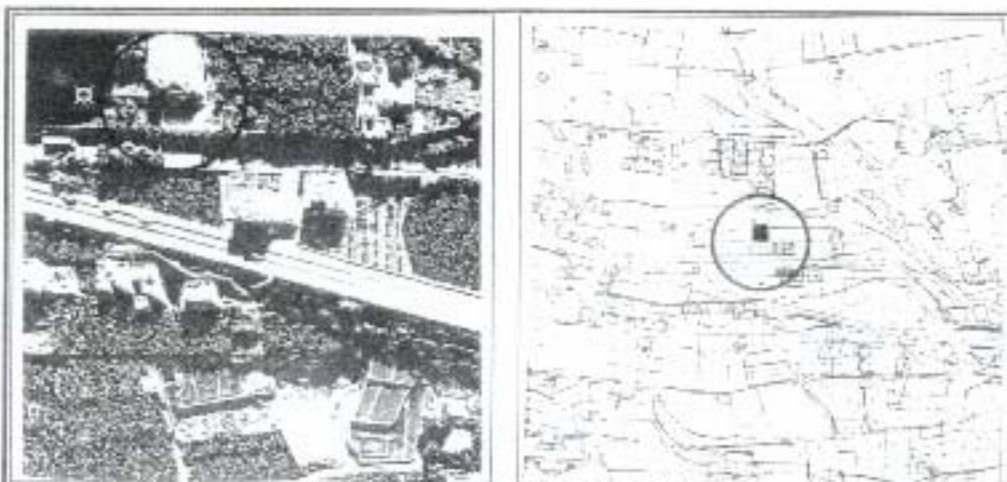


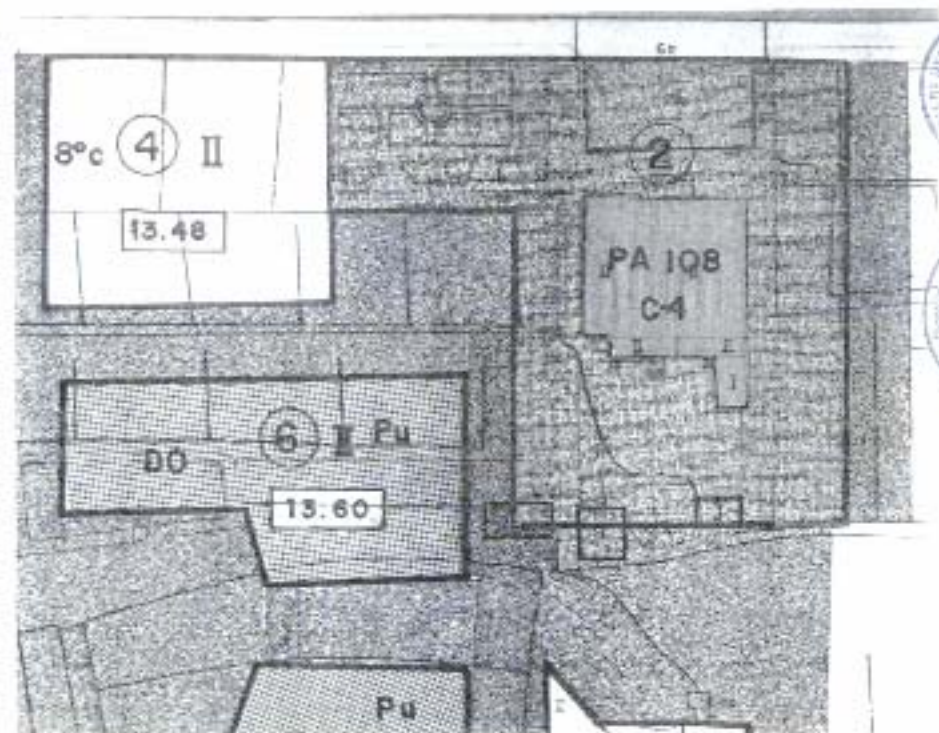
FOTO AEREA PLANO SITUACION
PLANO DE ORDENACION

CATALOGO DE CONSERVACION DEL PATRIMONIO ARQUITECTONICO GENERAL **28 JUL 2005** HOJA Nº 143

INMUEBLE: A DE REPARTO SITUACION CALLE: **108**
USOS CARACTERISTICOS: **4**
USOS COMPATIBLES: **4**

Fdo.: Pedro Santiago Diaz Baeza

OBSERVACIONES: Se declara que los usos que se indican en el presente documento, con especial énfasis en el uso de vivienda unifamiliar, son compatibles con la zona de la vía peatonal, declarada como zona de uso público con superficie ajardinada en el territorio urbano.



Área construida permitida en las zonas de carga, según del espacio libre privado.



Aprobado definitivamente por la Comisión de Ordenación del Territorio y Medio Ambiente de Canarias mediante acuerdo de fecha **2 ABR 2003**

Jefe de Sección de Servicio de Asesoría a la U.O.T.M.A. Decidimos

Carman Nari Cordón de S. S. S. S.



ALCALDIA: La extirpación para hacer constar que el presente documento forma parte del expediente aprobado por acuerdo plenario del día de 18

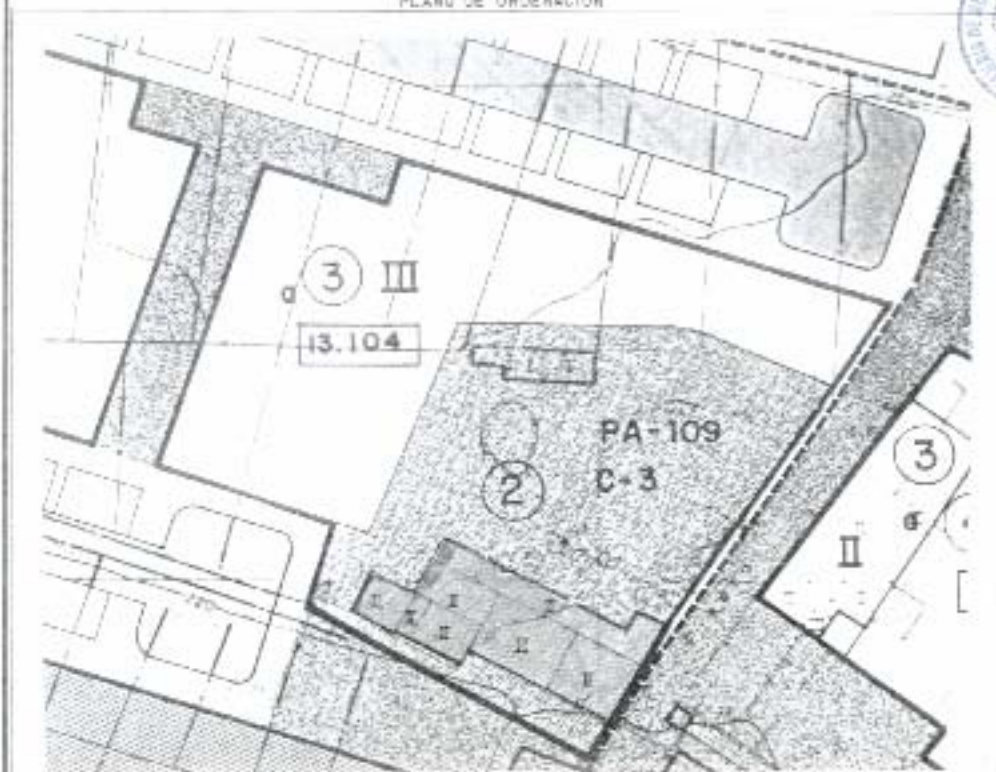


FOTO AEREA



PLANO SITUACION

PLANO DE ORDENACION



CATALOGO DE CONSERVACION DE TEXTO *de texto extendido*
DEL PATRIMONIO ARQUITECTONICO 28 JUL 1985

INMUEBLE: CALLE VILLA DE PUERTO DE LA CIUDAD
A. DE REPART. S. S. V. V.
SITUACION CAL. S. S. V. V.
FL. SECRETARIO GENERAL NUMERO DE CATALOGO 109

USOS CARACTERISTICOS: RESIDENCIAL
USOS COMPATIBLES: RESIDENCIAL, RESIDENCIAL
NIVEL DE CATALOGO 3

OBSERVACIONES: Se trata de un inmueble de gran valor histórico y artístico, por lo que debe ser protegido y conservado. Se recomienda la restauración y el mantenimiento del inmueble, así como la realización de un estudio de viabilidad para su conservación y uso como museo o centro de actividades culturales. Se recomienda la realización de un estudio de viabilidad para su conservación y uso como museo o centro de actividades culturales.




Resolución de aprobación por la Comisión de Ordenación del Territorio y Medio Ambiente de Canarias mediante acuerdo de fecha 2-ABR-2003



Jefe de Sección de Sanidad
Aprobado por el Sr. Alcalde

Carmen Mercedes Sánchez



DILIGENCIA - La extiendo para hacer constar que el presente documento forma parte del expediente aprobado por acuerdo plenario del día de la

fecha con caracter de *lexis cuadrado*

CATALOGO DE CONSERVACION DEL PATRIMONIO ARQUITECTONICO

BOJANº 145
18 JUL 2005
FL SECRETARIA GENERAL

INMUEBLE

NUMERO DE CATALOGO 110

A. DE REPARTO: LA VEDE SITUACION: LOCAL

NIVEL DE CATALOGO 3

USOS CARACTERISTICOS

Fdo. Pedro Santiago Diaz Barea

USOS COMPATIBLES

OBSERVACIONES:

Se permite la adaptación de sistemas ventuales y acondicionamiento de la instalación de aire acondicionado exterior split tipo split, etc. Se permite la adaptación de la zona de jardines como jardines de tipo de jardín de decoración.



FOTO AEREA



PLANO SITUACION

PLANO DE ORDENACION



Se sitúa en el edificio catalogado así como la parcela más inmediata anexa de...

Remate del expediente por la Comisión de Ordenación de Territorio y Medio Ambiente de Canarias mediante acuerdo de fecha *2 ABR. 2003*



Jefe de Sección del Servicio de...



Aprobado por el Pleno de la Comisión de Urbanización del Territorio y Medio Ambiente de Canarias mediante acuerdo de fecha: ... 2. ABR. 2003 ...

Jefe de Sección del Servicio de Apoyo a la D. O. E. M. A. C. Occidente



Carmen Neri Cordobas Sanchez

DILIGENCIA - La extensión por la que el presente documento forma parte del expediente aprobado por acuerdo plenario del día de la fecha, con carácter de texto refundido

146

Pto. de la Cruz, 28 JUL 2003

EL SECRETARIO GENERAL



Fdo.: Pedro Santiago Diaz Baeza



DILIGENCIA - La extiendo para hacer constar que el presente documento forma parte del expediente aprobado por acuerdo plenario del día de la

fecha con caracter de *fecha de fundido*
 CATALOGO DE CONSERVACION DEL PATRIMONIO ARQUITECTONICO 28 JUN 7:05 PM 147

INMUEBLE

A. DE REPARTO

SITUACION

USOS CARACTERISTICOS

USOS COMPATIBLES

OBSERVACIONES:

NUMERO DE CATALOGO

NIVEL DE CATALOGO

111

1

Fdo.: Pedro Santayna Diaz Bueas

Aprobado definitivamente por la Comisión de Ordenación del Territorio y Medio Ambiente de Canarias mediante acuerdo de fecha 2-ABR-2003.....

Jefe de Sección del Servicio de Apoyo a la C.O.T.M.A.C Occidental

Carmen Rodríguez Sánchez

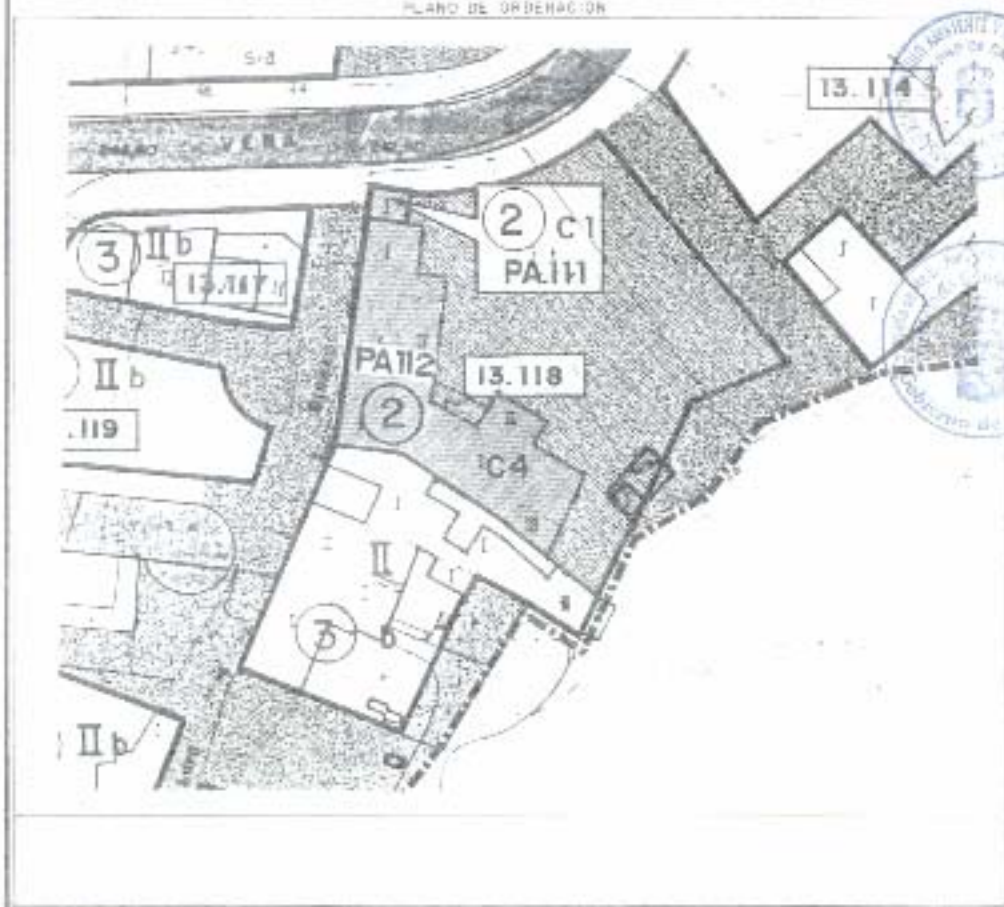


FOTO AEREA



PLANO SITUACION

PLANO DE ORDENACION



DILIGENCIA - La extensión para hacer constar que el presente documento forma parte del expediente aprobado por acuerdo plenario del día de la fecha con carácter de texto *de texto refundido*



FOTO AEREA



PLANO SITUACION

PLANO DE ORDENACION

CATALOGO DE CONSERVACION DEL PATRIMONIO ARQUITECTONICO

28 JUL 2005 HOJA 148

INMUEBLE A DE REPARACION SITUACION

NUMERO DE CATALOGO 112


NIVEL DE CATALOGO 4

USOS CARACTERISTICOS USOS COMPATIBLES:

OBSERVACIONES:

Se parte de la descripción de viviendas edificadas durante el período colonial y del valor histórico del inmueble. No responde al espacio libre previsto en el artículo 103 de dicho texto.

Aprobado definitivamente por la Comisión de Ordenación del Territorio y Medio Ambiente de Canarias mediante acuerdo de fecha - 2. ABR 2003 -



Jefe de Sección del Servicio de Apoyo al R.U.M.A.D. Gestor

Merl Gordonet Sanchez



JULIENCIA - La exteinto para hacer constar que el presente documento forma parte del expediente aprobado por acuerdo plenario del día de la fecha con carácter de *trato sufragáneo*

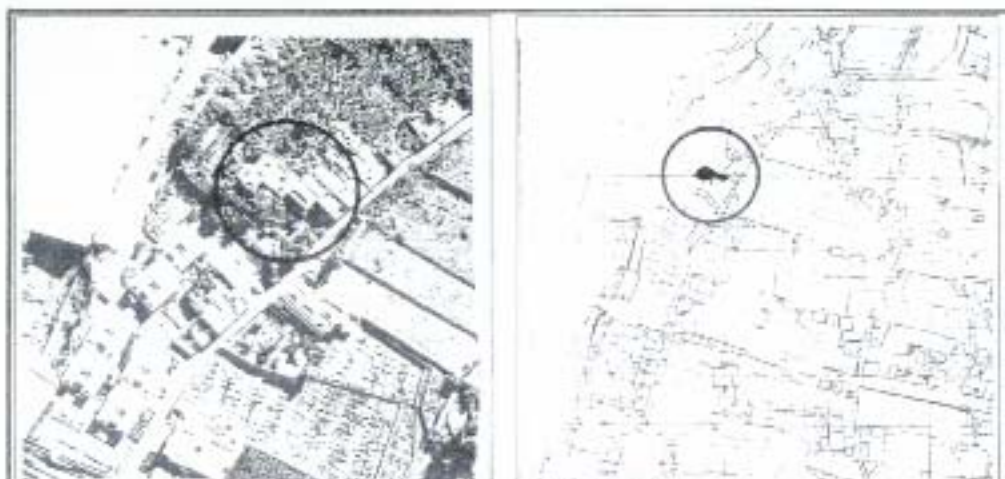


FOTO AEREA PLANO SITUACION
PLANO DE ORDENACION

CATALOGO DE CONSERVACION DEL PATRIMONIO ARQUITECTONICO (L.U.Z. 28 JUL 2005) N° 113 - SECRETARÍA GENERAL

INMUEBLE: VIVIENDA

NUMERO DE CATALOGO 113

A. DE REPARTO: ALERAS

SITUACION

CALLE: PUNTO DE LA CRUZ

NIVEL DE CATALOGO 4

USOS CARACTERISTICOS: RESIDENCIAL

USOS COMPATIBLES: SERVICIOS TECNICOS

OBSERVACIONES:

Se debe conservar la configuración de alerantes eventuales, recepciones de la edificación y servicios del ámbito pérgola, balcones, galerías, cornisamentos, etc., de acuerdo al definido en el ítem primero de el plano de ordenación adjunto.

Fdo.: Pedro Santiago Diaz Baeza



Resolución emitida por la Comisión de Ordenación del Territorio y Medio Ambiente de Canarias mediante acuerdo de fecha: 2. APR. 2003

Jefe de Sección del Servicio de Asesoría y la C.O.T.M. A.T. Ordenación

Carmen Neri Corbera



DILIGENCIA - La extiendo para hacer constar que el presente documento forma parte del expediente aprobado por acuerdo plenario del día de la fecha con carácter de texto expedito

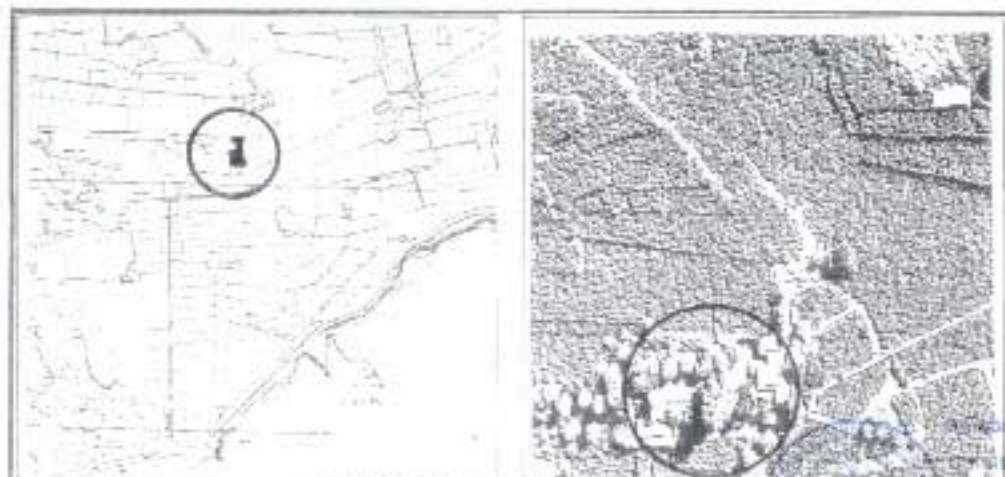


FOTO AEREA PLANO SITUACION
PLANO DE ORDENACION

CATALOGO DE PROTECCION DEL PATRIMONIO ARQUITECTONICO GENERAL

28 JUL 2005

HOJA Nº 150

INMUEBLE:

NUMERO DE CATALOGO 114

SITUACION



NIVEL DE CATALOGO 3

USOS CARACTERISTICOS

USOS COMPATIBLES

DESERVACIONES:

Fdo.: Pedro Santiago Diaz Baeza

Acordado definitivamente por la Comisión de Ordenación del Territorio - Medio Ambiente de Canarias mediante acuerdo de fecha 22/07/2005

