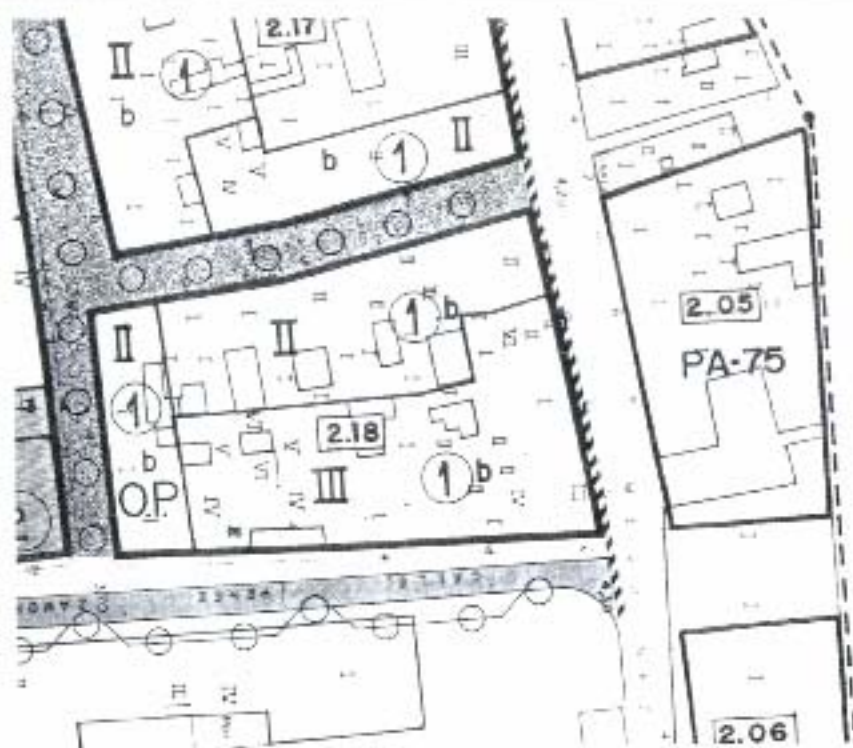


JILIGENCIA: La extensión para hacer constar que el presente documento forma parte del expediente aprobado por acuerdo plenario del día de la



FOTO AEREA
PLANO SITUACION

PLANO DE ORDENACION



La zona queda incluida dentro del ámbito del Plan Especial.

fecha, con carácter de texto refundido

CATALOGO DE CONSERVACION DEL PATRIMONIO ARQUITECTONICO HOJA Nº 101

EL SECREARIO 28 JUN 2005

INMUEBLE: CENTRO HISTORICO

A. DE REPARTO: CENTRO HISTORICO

SITUACION: CALLE: MELBAZOS 2

USOS CARACTERISTICOS: RECREACION SOCIAL

USOS COMPATIBLES: TURISMO

OBSERVACIONES:

NUMERO DE CATALOGO: 75

NIVEL DE CATALOGO: 3

Foto: Pedro Santiago Díaz Barea

Acordado definitivamente por la Comisión de Ordenación del Territorio y Medio Ambiente de Canarias mediante acuerdo de fecha: 2 ABR 2003

Jefe de Sección de Ordenación del Territorio y Medio Ambiente de la C.O.T.M.A.C. Occidental

Carmen Neri Cordón





FOTO AEREA



PLANO SITUACION

PLANO DE ORDENACION



CATALOGO DE CONSERVACION
DEL PATRIMONIO ARQUITECTONICO

INMUEBLE: VIVIENDO

A. DE REPARTO: pta. de la CARRETERA

SITUACION CALLE: C/PIE. 12

USOS CARACTERISTICOS: OCCASIONAL

USOS COMPATIBLES: SERVICIOS, RESIDENCIAL

OBSERVACIONES:

NUMERO DE
CATALOGO

76

NIVEL DE
CATALOGO

4

Resolución definitiva emitida por la
Comisión de Ordenación del
Territorio y Medio Ambiente de
Canarias mediante acuerdo de
fecha - 2 ABR 2003

Jefe de Sección del Servicio de
Ordenación y Control del Territorio
Occidental

Carmen Neri Cordobés Sánchez




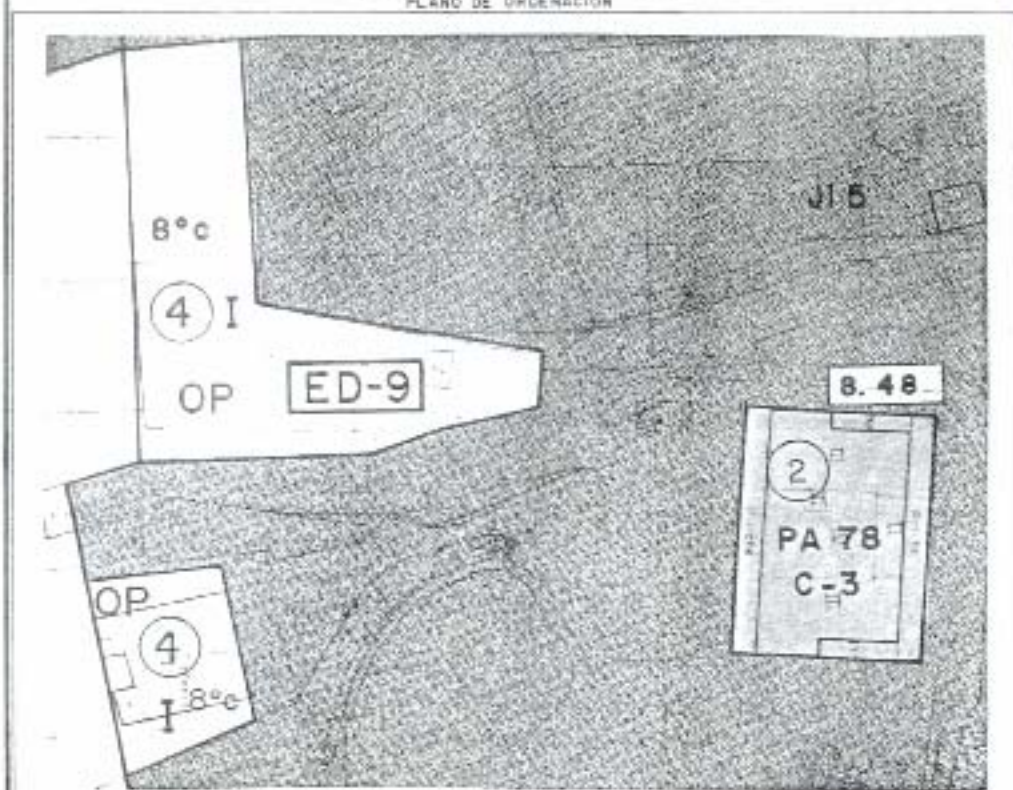


FOTO AEREA



PLANO SITUACION

PLANO DE ORDENACION



DILIGENCIA: La extensión para hacer constar que el presente documento forma parte del expediente aprobado por acuerdo plenario del día de la

CATALOGO DE CONSERVACION de *de lento refrendada*
DEL PATRIMONIO ARQUITECTONICO 28 JUL 2005 Nº 104
Pro. de la Cruz,

INMUEBLE: CASA DEL RISCO, QUE EL SECRETARIO GENERAL NUMERO DE CATALOGO 78

A DE REPARTO: OLAR

SITUACION CALLE: 1850

USOS CARACTERISTICOS:

USOS COMPATIBLES:

OBSERVACIONES:

NIVEL DE CATALOGO 3

Fdo. Pedro Santiago Diaz Baeza



DILIGENCIA - La extiende para hacer constar que el presente documento forma parte del expediente aprobado por acuerdo plenario del día de la

fecha, con caracter de texto refundido

CATALOGO DE CONSERVACION DEL PATRIMONIO ARQUITECTONICO DE LA CIUDAD DE PUERTO RICO, 28 JUL 2003 NE 105

INMUEBLE: OFICINA DEL SECREARIO GENERAL FL SACTARIO GENERAL NUMERO DE CATALOGO 79
A. DE REPARTO: T. SITUACION CALLE: NIVEL DE CATALOGO 4

USOS CARACTERISTICOS: USOS COMPATIBLES: Fdo.: Pedro Santiago Diaz Baeza

OBSERVACIONES: En las zonas de conservación se debe mantener el carácter histórico y cultural de las edificaciones, por lo tanto se prohíbe cualquier modificación que altere su estructura o apariencia exterior. En las zonas de protección se debe mantener el carácter histórico y cultural de las edificaciones, por lo tanto se prohíbe cualquier modificación que altere su estructura o apariencia exterior.

Aprobado definitivamente por la Comisión de Ordenación del Territorio y Medio Ambiente de

Caracas mediante acuerdo de fecha: 2 ABR. 2003

Jefe de Sección del Servicio de Apoyo a la C.O.T.M.A.C. Occidental

Corporación Sanabaz


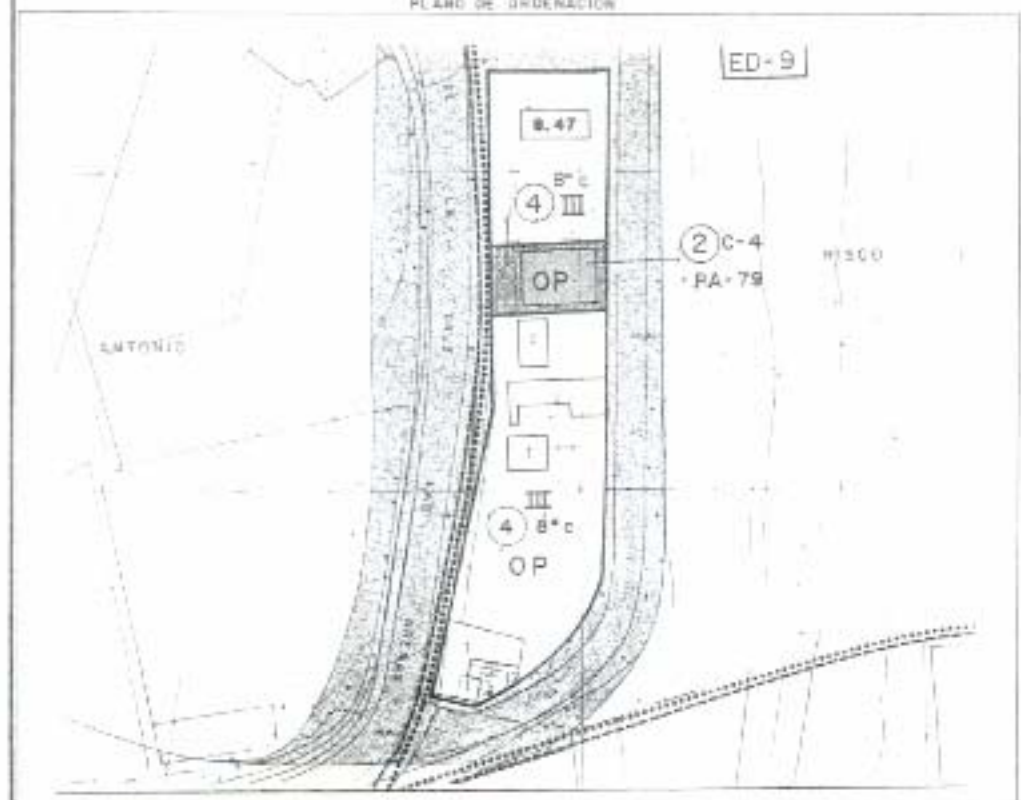


FOTO AEREA




PLANO SITUACION

PLANO DE ORDENACION



Se permite la opción que debe demarcar con la de edificaciones.



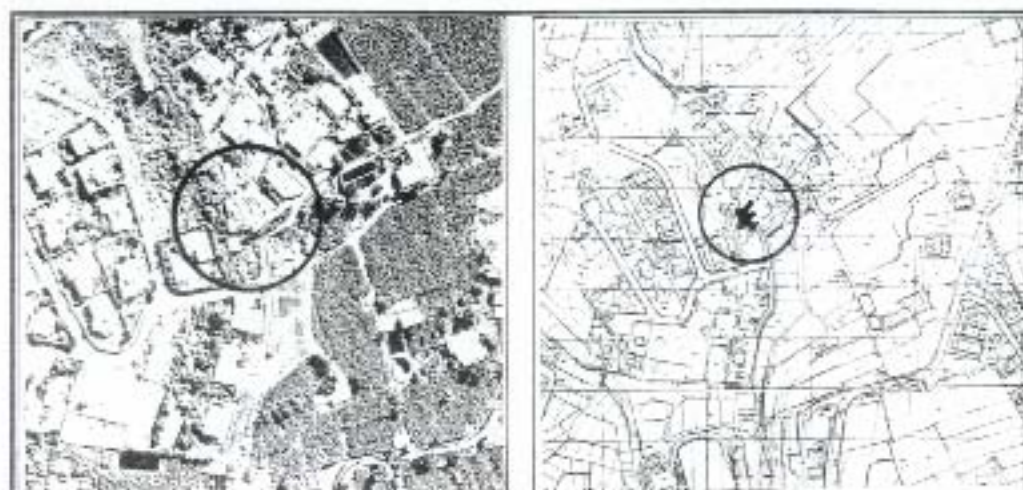
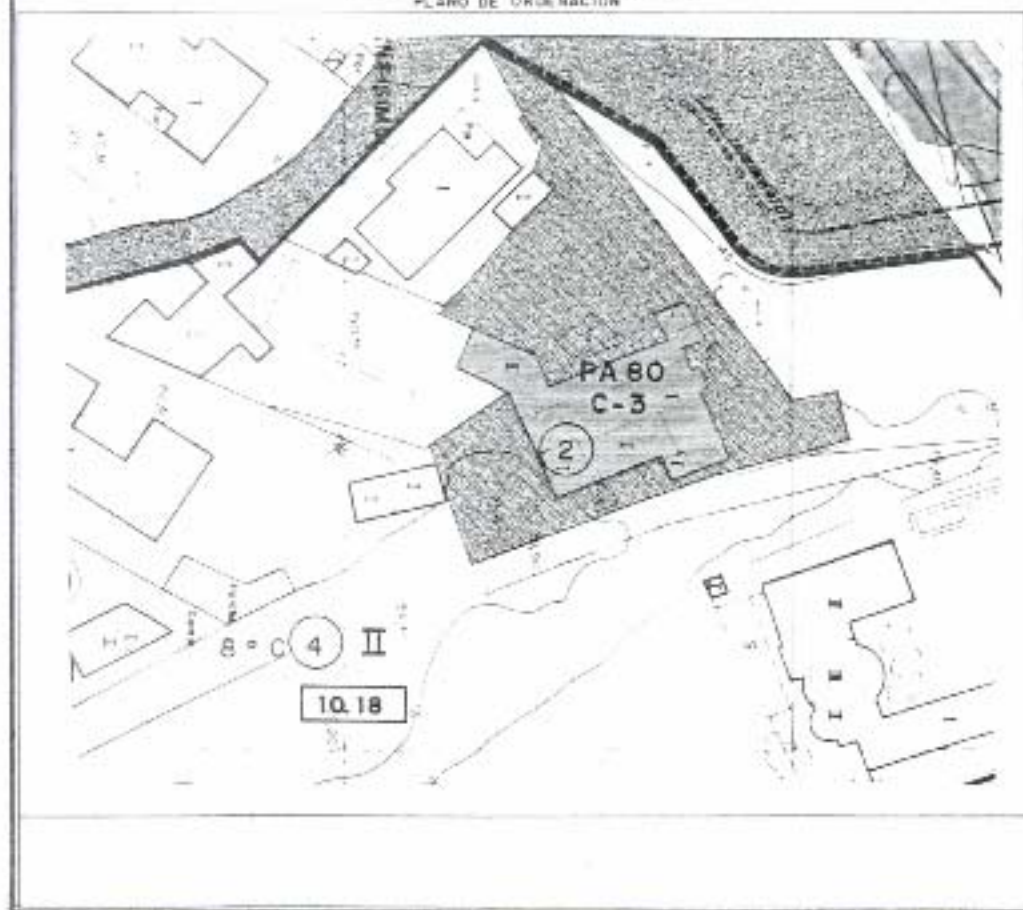


FOTO AEREA

PLANO SITUACION

PLANO DE ORDENACION



JILIGENCIA - LA EXTENSIÓN PARA NACER COMIENZA
 presente documento forma parte del expediente
 aprobada por el pleno del día de la

CATALOGO DE CONSERVACIÓN
 DEL PATRIMONIO ARQUITECTÓNICO

de *Seto refundido*
 28 JUL 2005
 HOJA Nº 106

INMUEBLE: CASA RELO

EL SECRETARIO GENERAL

NUMERO DE
 CATALOGO

80

A. DE REPARTO
 SITUACION

CALLE

NIVEL DE

3

USOS CARACTERISTICOS

USOS COMPATIBLES:

SERVICIOS TERTARIOS

OBSERVACIONES:

Se permite en el espacio libre privado, en el sentido
 de reordenar la plataforma con jardinería y otros elementos que no signifiquen
 volúmenes construidos. Su entorno se adecuará en función de las soluciones que
 aporten los Planos Especiales del Parque Verídico y del Puerto Deportivo.



Comisión de *forma general*
 Territorio y Medio Ambiente de
 Canarias mediante acuerdo de
 fecha: 2-ABR-2003



Jefe de Sección del Servicio de
 Apoyo a la C.D.T.M.A.C Occidental

Carmen Neri Cordón Sánchez



DILIGENCIA - La extensión para hacer constar que el presente documento forma parte del expediente aprobado por acuerdo plenario del día de la fecha, con carácter de texto refundido



FOTO AEREA
PLANO SITUACION
PLANO DE ORDENACION

CATALOGO DE CONSERVACION
DEL PATRIMONIO ARQUITECTONICO

28 JUL 2005

HOJA Nº 107

INMUEBLE:

A. DE REPARTO, SAN ANTONIO

SITUACION

CALLE: CALLE DE SAN ANTONIO, 21

NUMERO DE
CATALOGO

81

NIVEL DE
CATALOGO

3

USOS CARACTERISTICOS

RESIDENCIAL

USOS COMPATIBLES

RESIDENCIAL, RESIDENCIAL TERCIARIO

OBSERVACIONES:

Se define en plano de ordenación la zona que debe quedar libre de edificaciones. Se permite obra de adecuación en este espacio, siempre que no signifiquen elementos edificatorios y que se contribuya a la mejor ocupación del entorno del inmueble catalogado.



Aprobado definitivamente por la
Comisión de Ordenación del
Territorio y Medio Ambiente de
Canarias mediante acuerdo de

2 ABR 2003

Jefe de Sección del Servicio de
Aprobación de T.M.A.C. Occidental



JURISDICCION: La extensión para hacer constar que el presente documento forma parte del expediente aprobado por acuerdo plenario del día de la fecha, con carácter de texto refundido

Pto. de la Cruz, 28 JUN 2005



FOTO AEREA

PLANO SITUACION

PLANO DE ORDENACION

CATALOGO DE CONSERVACION
DEL PATRIMONIO ARQUITECTONICO

INMUEBLE: CASA EN LA CALLE DE LA CRUZ

A DE REPARTO: 12

SITUACION CALLE: CALLE DE LA CRUZ

USOS CARACTERISTICOS: RESIDENCIAL

USOS COMPATIBLES: JOYERIA, SERVICIOS RELACIONADOS

OBSERVACIONES: Se permite la parcela que debe haber objeto de edificaciones en plano de ordenación urbanística, se permitirán elementos que no constituyan volúmenes construidos y que colaboren al uso que se alberga, tales como: piscinas, jardines de jardín, pérgolas, etc.

FL SECRETARIO GENERAL

HOJA Nº 108

NUMERO DE CATALOGO 82

NIVEL DE CATALOGO 3

Fdo.: Pedro Santiago Diaz Baeza



Aprobado definitivamente por la
Comisión de Ordenación del
Territorio y Medio Ambiente de
Canarias mediante acuerdo de
fecha: 2. ABR. 2003.

Jefe de Sección del Servicio de
Apoyo al C.O.T.M.A.C. Occidental

Carman Neri Cordobés Sánchez



JURISDICCION - La extensión para hacer constar que el presente documento forma parte del expediente aprueba o por acuerdo plenario del día de la fecha, con la acta de texto ~~rescindido~~



FOTO AEREA



PLANO SITUACION
PLANO DE ORDENACION

CATALOGO DE CONSERVACION DEL PATRIMONIO ARQUITECTONICO

28 JUN 2005

HOJA Nº 109

INMUEBLE:

A. DE REPARTO, 1400
SITUACION CALLE

NUMERO DE CATALOGO

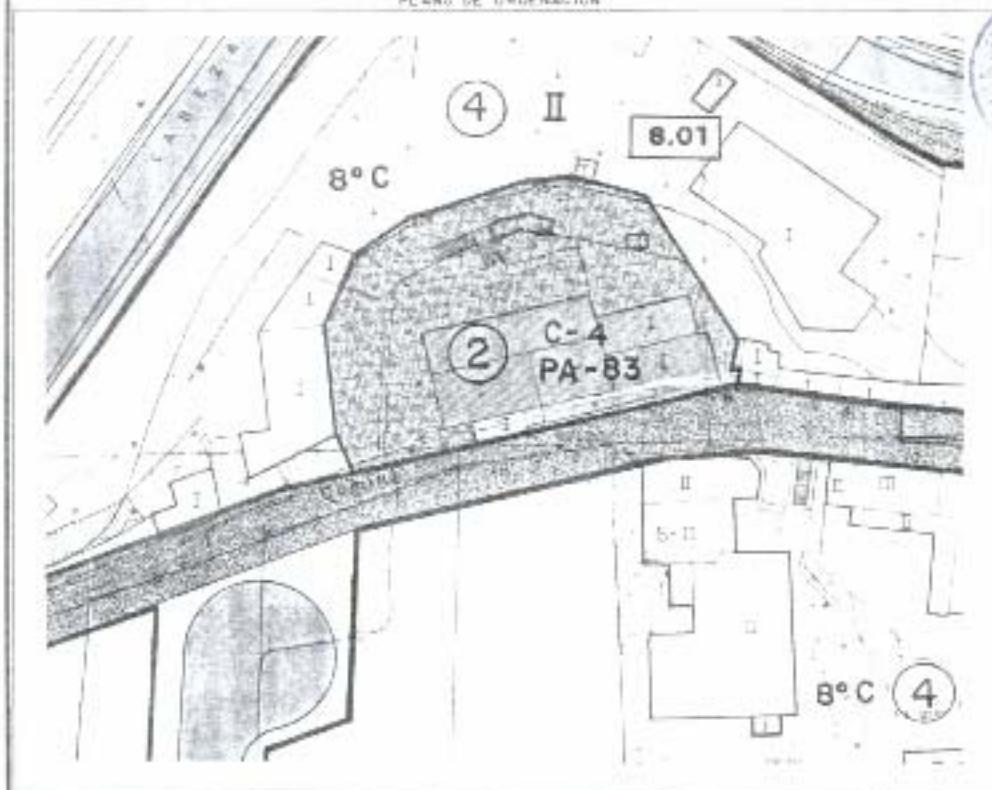
83

NIVEL DE CATALOGO

4

USOS CARACTERISTICOS: RESIDENCIAL
USOS COMPATIBLES: RECREACION, CULTURA, EDUCACION

OBSERVACIONES: Deberán alinearse los elementos afines a la edificación original, no permitiendo el aumento de volúmenes edificatorios en la zona, tal como se indica en el plano de ordenación.



Aprobado definitivamente por la Comisión de Ordenación del Territorio y Medio Ambiente de Canarias mediante acuerdo de fecha: 2 ARA 2003



Jefe de Sección del Servicio de Asesoría U.C.C.M.A.G. Occidental

Garmen Neri Cordobés Sánchez



DILIGENCIA - La extensión para hacer constar que en presente documento forma parte del expediente 114 aprobado por acuerdo plenario del día de la fecha, con carácter de texto refundido

Pto. de la Cruz, 28 JUL 2005

EL SECRETARIO GENERAL



Fdo: Pedro Santiago Diaz Bayza



Aprobado definitivamente por la Comisión de Ordenación del Territorio y Medio Ambiente de Canarias mediante acuerdo de fecha: ... - 2 ABR. 2003 ...

Jefe de Sección del Servicio de Apoyo a C.O.T.M.A.C Occidental



Garmen Neri Cordobés Sánchez

DEBERIA - La extiendo para hacer constar que el presente documento forma parte del expediente aprobado por acuerdo plenario del día de la fecha con carácter de texto refundido



FOTO AEREA PLANO SITUACION

PLANO DE ORDENACION



CATALOGO DE CONSERVACION 28 JUL 2005 HOJA Nº 111
DEL PATRIMONIO ARQUITECTONICO GENERAL

INMUEBLE: A. D. REPARTO EN AV. III
SITUACION: CALLE SERRANO CON LA PROMESA CENTRAL, Nº 122

NUMERO DE CATALOGO 84

NIVEL DE CATALOGO 3

USOS CARACTERISTICOS: ESTACIONAL
USOS COMPATIBLES: RESIDENCIAL, SERVICIOS TERCEROS
OBSERVACIONES:

Fdo.: Pedro Santiago Diaz Baeza

Aprobado definitivamente por la Comisión de Monumentos, CBI
Territorio y Medio Ambiente de Canarias mediante acuerdo de fecha: 2-ABR-2003.....

Jefe de Sección del Servicio de Apoyo a la Gestión de Decisiones



DILIGENCIA - Le extendo para hacer constar que presente do unento forma parte del expediente aproba o por acuerdo plenario del dia de la fecha con caracter de acto referencial

Pto. de la Cruz, 28 ABR 2005

EL SECRETARIO GENERAL

CATALOGO DE CONSERVACION DEL PATRIMONIO ARQUITECTONICO

HOJA N° 112

INMUEBLE: VIVIENDA EN LAS ESCALAS ASCENTADAS
A DE REPARTO: 50/50
SITUACION CALLE ENTRE PULCARRUCO Y PULCARRUCO, 31-102

NUMERO DE CATALOGO 85

NIVEL DE CATALOGO 3

USOS CARACTERISTICOS: RESIDENCIAL
USOS COMPATIBLES: SERVICIOS MERCANTILES, EDUCACIONAL
OBSERVACIONES:

Fdo.: Pedro Santiago Diaz Baeza

Se señala la zona libre de edificación dentro de la parcela.

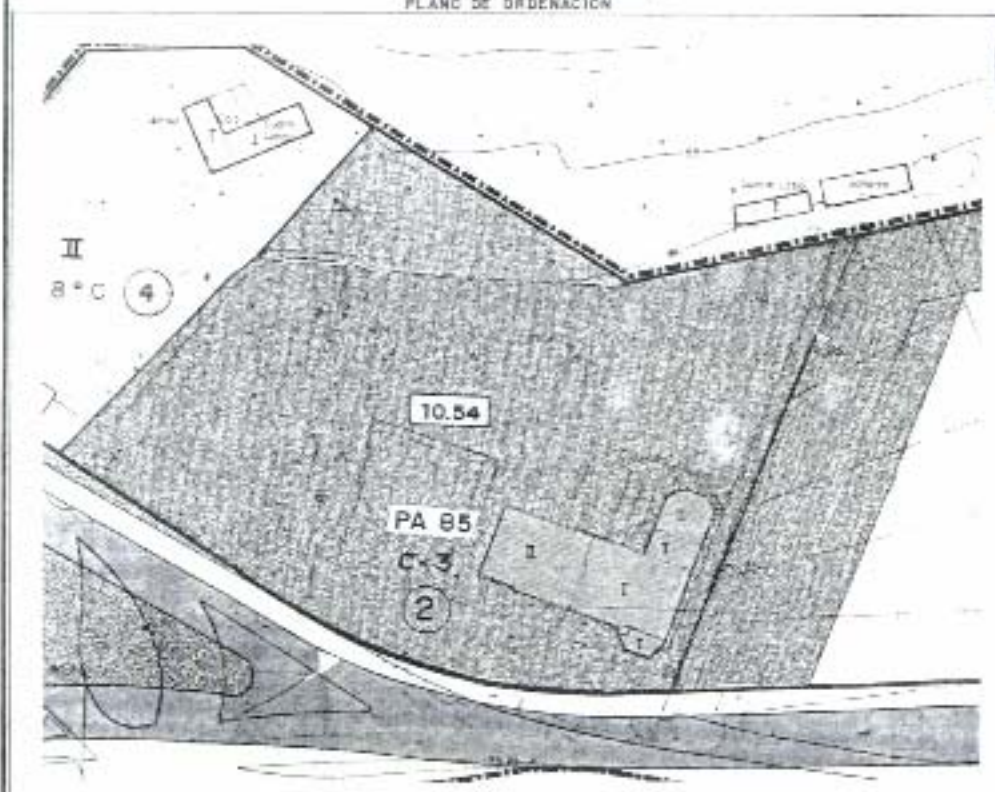


FOTO AEREA



PLANO SITUACION

PLANO DE ORDENACION



Ausente debidamente por la Comisión de Ordenación del Territorio y Medio Ambiente de Canarias mediante acuerdo de fecha: 2 ABR 2003. Jefe de Sección del Servicio de Apoyo a la C.O.T.M.A.C Occidental.



Carmen Neri Cortés



DILIGENCIA - La exteinto para nacer constar que ~~el~~ presente documento forma parte del expediente aprobado por acuerdo plenario del día de la fecha, con caracter de texto refundido

Pto. de la Cruz, 28/11/2005

EL SECRETARIO GENERAL

Firma: Pedro Santiago Diaz Baeza



Ambaio del ~~plano~~ ^{de forma personal} por la Comisión de Ordenación del Territorio y Medio Ambiente de Canarias mediante acuerdo de fecha: 2.ABR.2003
Jefe de Sección del Servicio Apoyo a la C.O.T.M.A.C Occidental

Carmen Neri Cordobés Sánchez

DILIGENCIA - La extiendo para hacer constar que el presente documento forma parte del expediente aprobado por acuerdo plenario del día de la fecha con carácter de Acta y Función 28 JUL 2005

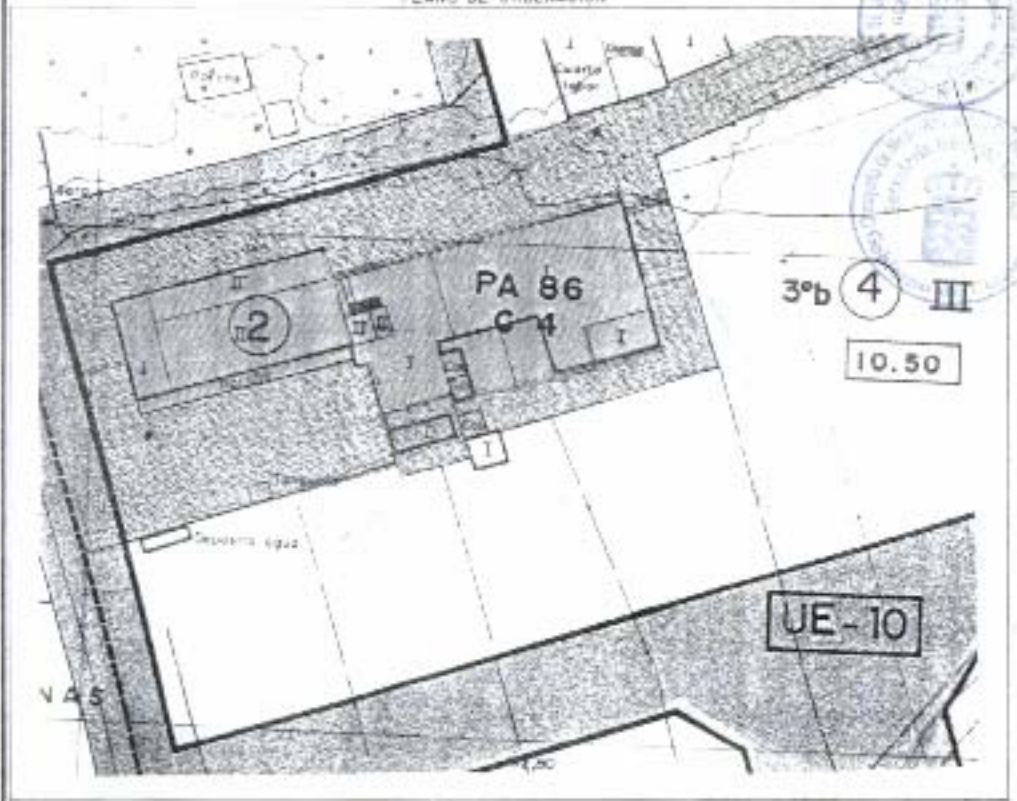


FOTO AEREA



PLANO SITUACION

PLANO DE ORDENACION



CATALOGO DE CONSERVACION DEL PATRIMONIO ARQUITECTONICO

HOJA N° 114

INMUEBLE

NUMERO DE CATALOGO 86

A DEPARTAMENTO

SITUACION

EL SECRETARIO GENERAL
CALLE... PEDRO SANTIAGO DIAZ
TENERIFE

NIVEL DE CATALOGO 4

USOS CARACTERISTICOS: RESIDENCIAL

USOS COMPATIBLES: SERVICIOS TERCEROS, JORNALERO

OBSERVACIONES: Se permiten nuevos edificios a la edificación siempre que no conviertan la imagen original del inmueble y sirven para adecuarlo al uso que se pretende, tipo marquesinas, galerías, etc.

Autosuscripción por la Comisión de Ordenación del Territorio y Medio Ambiente de Canarias mediante acuerdo de fecha 2 ABR 2003... Jefe de Sección del Servicio de Apoyo a la U.T.M.A.C Occidental

Carmen Neri Gardobes Sánchez





Aprobado definitivamente por la
de Jaime Perceval
 Comisión de Ordenación del Territorio y Medio Ambiente de
 Canarias mediante acuerdo de
 fecha: ... 2. ABR. 2003 ...



Jefe de Sección del Servicio de
 Apoyo a la S.O.T.M.A. Occidental

Carmen Neri Cordobés Sánchez

JULGENCIA - La extensión para hacer constar que el
 presente documento forma parte del expediente
 aprobado por acuerdo plenario del día de la
 fecha, con carácter de texto re fundido

Pto. de la Cruz, 28 JUL 2005
 EL SECRETARIO GENERAL



Fdo: Pedro Santiago Diaz Baeza



DILIGENCIA: La extendiendo para hacer constar que el presente documento forma parte del expediente aprobado por acuerdo plenario del día de la fecha con carácter *de texto refundido*



FOTO AEREA



PLANO SITUACION

PLANO DE ORDENACION



CATALOGO DE CONSERVACION DEL PATRIMONIO ARQUITECTONICO

HOJA N° 10
28 JUL 2005

INMUEBLE: CASA DE LOS 100T,
A. DE REPARTO: SAN ANTONIO
SITUACION: CALLE: CENTRAL, EBALL, FID. - CR. DE LA ROSA



FL. N° 87
GENERAL CATALOGO

NIVEL DE CATALOGO: 4

USOS CARACTERISTICOS: URBANO
USOS COMPATIBLES: RESIDENCIAL, SERVICIOS

OBSERVACIONES: No corrigen el estado de conservación y del uso que esta Pignora del tipo muros, cerchas, aleros, etc.

Fdo.: Pedro Santiago Diaz Boeza

Ampliado de forma personal
Comisión de Ordenación del Territorio y Medio Ambiente de Ciego de Avila
mediante acuerdo de fecha 2 ABR 2003
Jefe de Sección de Desarrollo de Apoyo a la C. D. T. A. S. Decentral

Garmen Mari Cordobés Sánchez



DILIGENCIA - La extiendo para hacer constar que el presente documento forma parte del expediente aprobado por acuerdo plenario del día de la fecha con carácter *de texto refundido*




FOTO AEREA

PLANO SITUACION

PLANO DE ORDENACION



La parcela que se señala debe estar exenta de edificaciones.

**CATALOGO DE CONSERVACION
DEL PATRIMONIO ARQUITECTONICO**

Bo. de la Cruz, HOJA 28 JUL 709

INMUEBLE: CASA 421.

PARAJE: LA OHEIA

SITUACION

CALLE: CAMINO COCINADO

USOS CARACTERISTICOS: ESTACION

USOS COMPATIBLES: RESIDENCIAL, SERVICIOS

OBSERVACIONES: Será objeto de una operación urgente de recuperación, dada el alto grado de degradación que tiene.



NUMERO DE CATALOGO 88

NIVEL DE CATALOGO 4

Edo. Pedro Santiago Linares Baeza

Aprobado definitivamente por la Comisión de Ordenación del Territorio y Medio Ambiente de Canarias mediante acuerdo de fecha: *2 ABR. 2003*

Jefe de Sección del Servicio de Apoyo a la SUTAR Occidental



Armen Meri Corripós Sánchez

DILIGENCIA - La extiendo para hacer constar que el presente documento forma parte del expediente aprobado por acuerdo plenario del día de la




FOTO AEREA



PLANO SITUACION

PLANO DE ORDENACION

CATALOGO DE CONSERVACION DEL PATRIMONIO ARQUITECTONICO

de tipo residencial
HOJAS: 89
28 JUL 2005

INMUEBLE: CASA DE SAN VICENTE

EL SUCESOR GENERAL CATALOGO 89

A. DE REPARTO: TAURIS

SITUACION CALLE: C/ BELLESA

NIVEL DE CATALOGO 3

USOS CARACTERISTICOS: RESIDENCIAL

USOS COMPATIBLES: RESIDENCIAL, SERVICIOS TURISTICOS

OBSERVACIONES: Se define la parcela de terreno existente en el edificio.

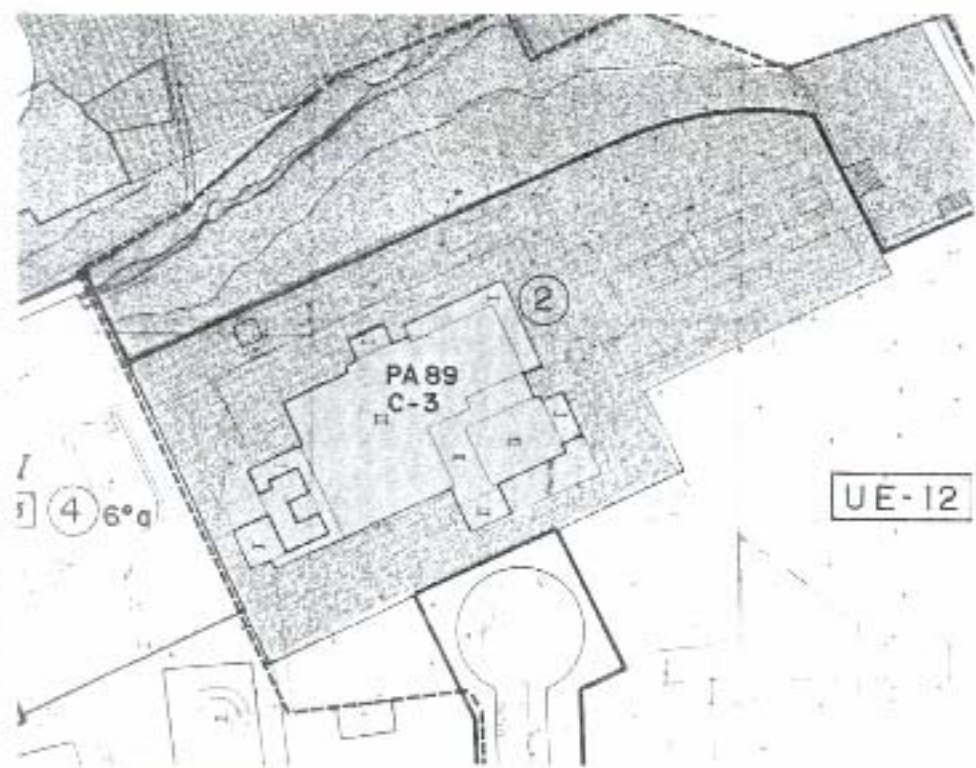


Pedro Santiago Diaz Baeza

Aprobado definitivamente por la Comisión de Ordenación del

territorio, Medio Ambiente de Canarias mediante acuerdo de fecha: 2 ABR. 2003.....

Jefe de Sección del Servicio de Asesoría al G.C.T.M.A.C. Occidental



José Cortés Sánchez

DILIGENCIA - La exteinto para hacer constar que el presente documento forma parte del expediente aprobado por acuerdo plenario del día de la fecha, con caracter *de texto refundido*



FOTO AEREA



PLANO SITUACION

PLANO DE ORDENACION

CATALOGO DE CONSERVACION DEL PATRIMONIO ARQUITECTONICO

INMUEBLE: CASA LA DISTRIPA
A. DE REPARTO: TAORO
SITUACION CALLE: - 07 SURTA - 07 01

USOS CARACTERISTICOS: RESIDENCIAL

USOS COMPATIBLES: SERVICIOS TIPOLOGICOS, INTERIORES

OBSERVACIONES: Se define la parcela en los límites de alonchitos con: centro, permitiéndose sólo elementos anexos al uso que elborque, tales como piscinas, marquesinas, etc.



HOJA Nº 11
28 JUL 2005
EL SECRETARIO GENERAL
CATALOGO 30
NIVEL DE CATALOGO 3

Ido.: Pedro Santiago Diaz Boeza



Aprobado definitivamente por la Comisión de *de fonal parval* Urbanización y Medio Ambiente de Canarias mediante acuerdo de fecha: - 2 ABR. 2003

Jefe de Sección del Servicio de Apoyo a la O.T.M. A.C. Occidental



OJUNTA DE GOBIERNO LOCAL para hacer constar que el presente documento forma parte del expediente aprobado por acuerdo plenario del día de la fecha, con carácter de *Acto Refrendado*

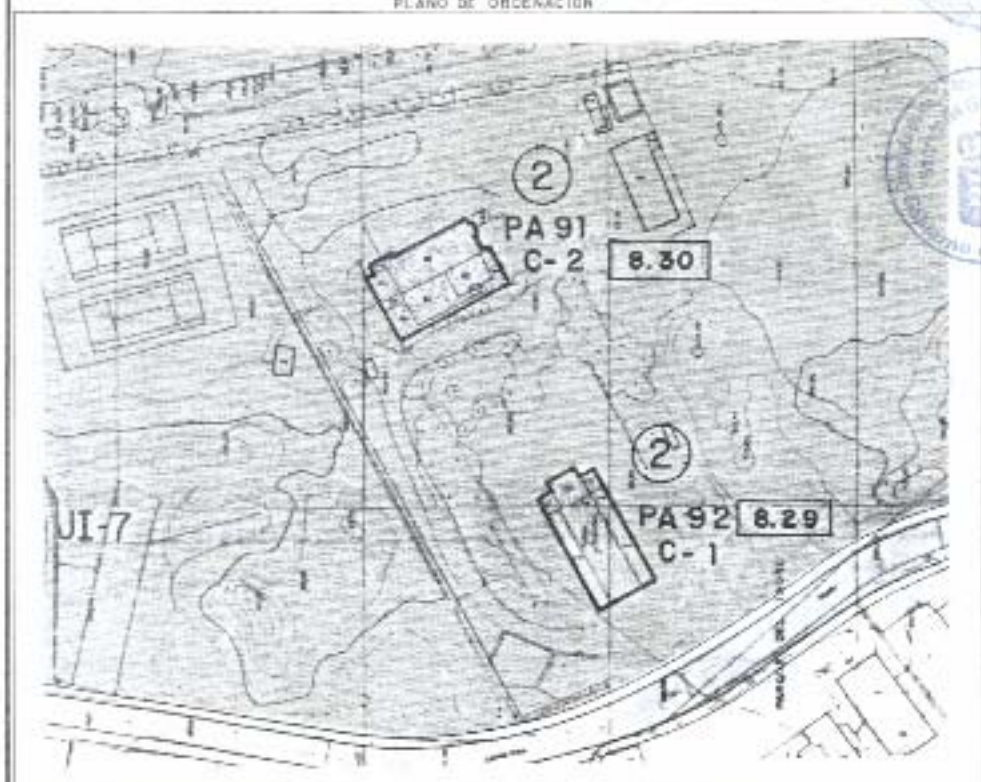


FOTO AEREA



PLANO SITUACION

PLANO DE ORDENACION



CATALOGO DE CONSERVACION DEL PATRIMONIO ARQUITECTONICO

INMUEBLE: VIVIENDA MIERA IGLESIA
 A. DE REPARTO: TADRI
 SITUACION CALLE: CARRETERA DEL...

HOJA 25 82 JUL 27 05

EL SECREARIO GENERAL

NUMERO DE CATALOGO 91

NIVEL DE CATALOGO 2

USOS CARACTERISTICOS: OFICINA
 USOS COMPATIBLES: RESIDENCIAL

OBSERVACIONES:

Aprobado definitivamente por la Comisión de Ordenación del Territorio y Medio Ambiente de Canarigo mediante acuerdo de fecha 27. ABR. 2003

Jefe de Sección del Servicio de Apoyo a la G.R.T.M.A.C. Occidental



DILIGENCIA - La extiendo para hacer constar que el presente documento forma parte del expediente aprobado por acuerdo plenario del día de la fecha, con carácter *de Texto Refundido*

Pto. de la Cruz, 28 JUL 2005

FL SECRETARIO GENERAL



do. Pedro Santiago Díaz Baeza



FOTO AEREA



PLANO SITUACION

PLANO DE ORDENACION


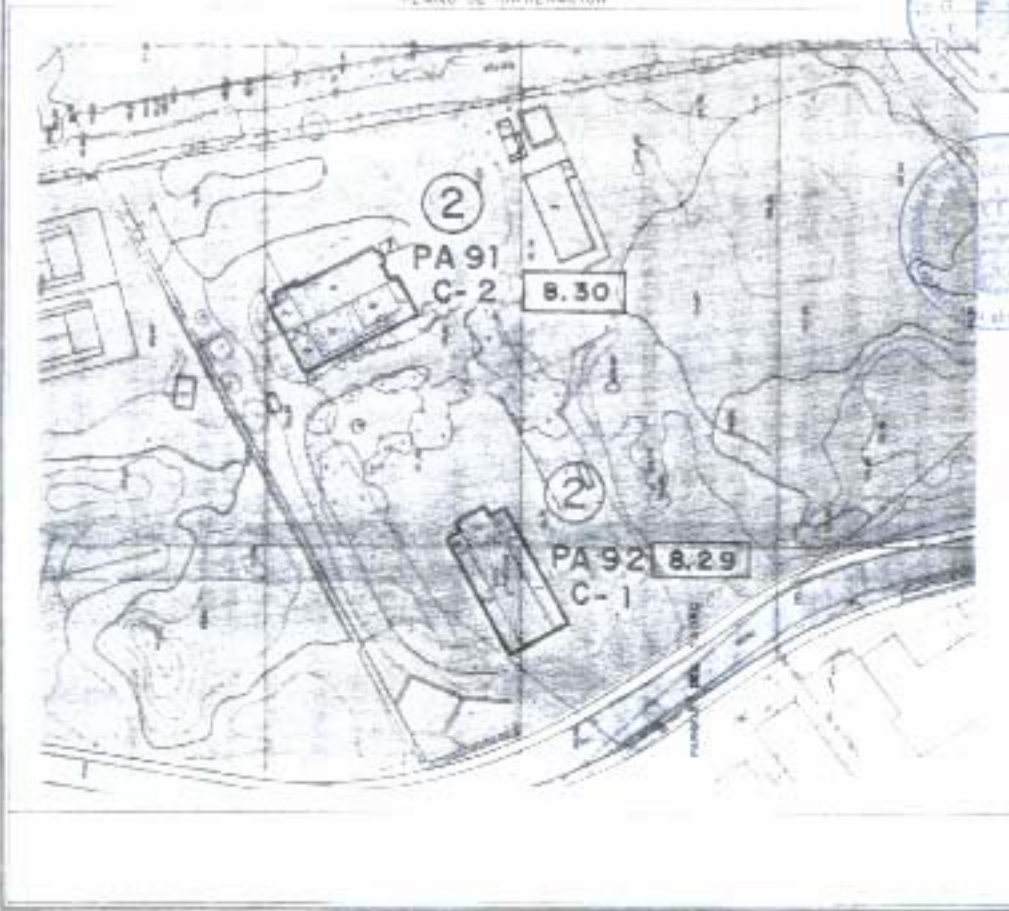
CATALOGO DE CONSERVACION DEL PATRIMONIO ARQUITECTONICO

INMUEBLE: ...
SITUACION: A DE REPARTO (TRONCAL) CALLE ...
USOS CARACTERISTICOS: ...
USOS COMPATIBLES: ...
OBSERVACIONES:

Aprobada en el momento por la Comisión de Ordenación del Territorio y Medio Ambiente de Canarias mediante acuerdo de fecha: 2. ABR. 2003.....

Jefe de Sección del Servicio de Apoyo a la C.T.T.M.A.C Occidental

Carmen Neve Rodríguez Sainza



DILIGENCIA - La exigencia para hacer constar que el presente documento forma parte del expediente aprobado por acuerdo plenario del día de la fecha, con carácter de texto refundido



Aprobada definitivamente por la Comisión de Ordenación del Territorio y Medio Ambiente de Canarias mediante acuerdo de fecha - 2. ABR. 2003.....

Pto. de la Cruz, 28 JUL 2005
EL SECRETARIO GENERAL




Fdo.: Pedro Santiago Díaz Baeza



Jefe de Sección del Servicio de Apoyo a la U.O.T.M.A.C Occidental

Carmen Neri Cordobés Sánchez



DILIGENCIA - La extiendo para hacer constar que el presente documento forma parte del expediente aprobado por acuerdo plenario del día de la



FOTO AEREA

PLANO SITUACION

PLANO DE ORDENACION

CATALOGO DE CONSERVACION DEL PATRIMONIO ARQUITECTONICO

INMUEBLE: BIBLIOTECA INGLÉS

A. DE REPARTO: TALRO

SITUACION CALLE: CARRETERA DEL TALRO

USOS CARACTERISTICOS: DOTACION

USOS COMPATIBLES: RESIDENCIAL, SERVICIOS COMERCIALES

OBSERVACIONES:

Proa. de la Cruz,

HOJA Nº 18 JUL 2005

FL. SECRETARIA GENERAL CATALOGO 93

NIVEL DE CATALOGO 2

Fdo.: Pedro Santiago Diaz Baeza

Aprobada definitivamente por la

Comisión de Ordenación del

Territorio y Medio Ambiente de

Canarias mediante acuerdo de

fecha: ... 2 ABR. 2003 ...

Jefe de Sección del Servicio

Asesorado por el Sr. D. ...



DILIGENCIA - La extiendo para hacer constar que el presente documento forma parte del expediente aprobado por acuerdo plenario del día de la fecha, con carácter *de texto refundido*

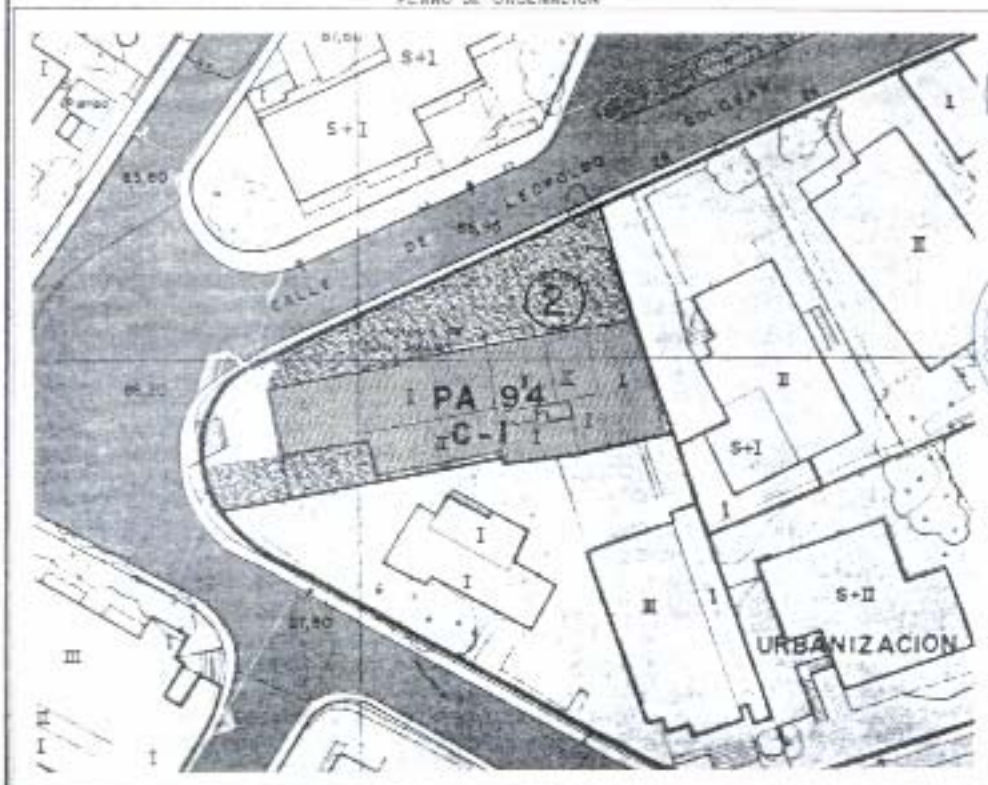


FOTO AEREA



PLANO SITUACION

PLANO DE ORDENACION



CATALOGO DE CONSERVACION DEL PATRIMONIO ARQUITECTONICO

INMUEBLE: IGLESIA DE SAN PABLO
 A. DE REPARTO: LA PAT
 SITUACION CALLE: LEOPOLDO

USOS CARACTERISTICOS: EDUCACIONAL, SOCIA.
 USOS COMPATIBLES: RESIDENCIAL,
 OBSERVACIONES: Se permitirá el uso residencial en la zona de conservación de la Iglesia, donde existe en la actualidad una vivienda.



Bo. de la Cruz, HOJA 28 JUL 2005

FL SECRETARIO GENERAL

NUMERO DE CATALOGO 94

NIVEL DE CATALOGO 1

Fdo. Pedro Santiago Diaz Baeza



revisado definitivamente por la Comisión de Ordenación del Territorio y Medio Ambiente de Canarias mediante acuerdo de fecha 22.ABR.2003.....

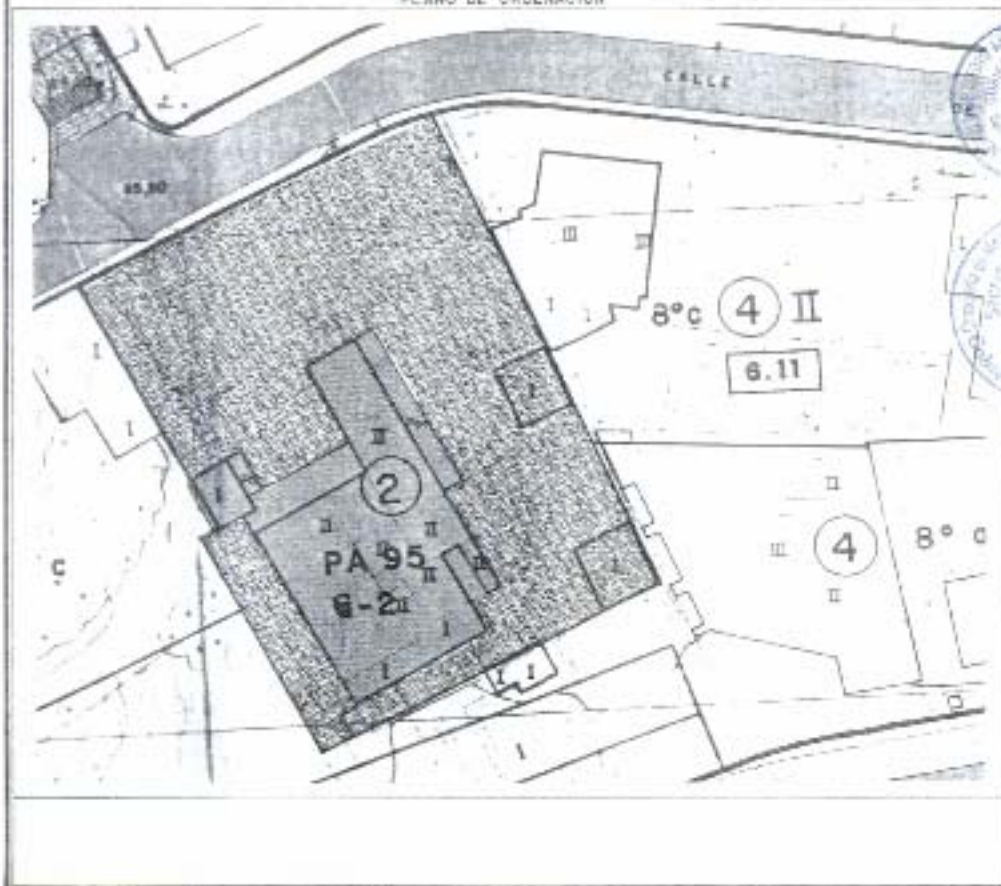


Jefe de Sección del Servicio de Apoyo al G.O.T.M.A.C Occidental





FOTO AEREA

PLANO SITUACION
PLANO DE ORDENACIONCATALOGO DE CONSERVACION
DEL PATRIMONIO ARQUITECTONICO

INMUEBLE: CASA DE LA PAZ

A DE REPARTO: LA PAZ

SITUACION CALLE: JUPITER COLON

USOS CARACTERISTICOS: RESIDENCIAL

USOS COMPATIBLES: RESIDENCIAL, SERVICIOS

OBSERVACIONES: Se define la parcela que objeto de catalogación.

La designación incluye también la estructura del tejido existente.

Pta. de la Cruz,

HOJA Nº 20

28 JUL 2005

PL. SE. GOBIERNO GENERAL
CATALOGO 95NIVEL DE
CATALOGO

2



Fdo.: Pedro Santiago Díaz Baeza

Aprobado definitivamente por la
Comisión de Ordenación del
Territorio y Medio Ambiente de
Canarias mediante acuerdo de
fecha: 2.4.88.2003

Jefe de Sección del Servicio de
Apoyo a la C.O.T.M.A.C Occidental

Carrión Cordero, San...

