

PLAN GENERAL DE ORDENACIÓN DE PUERTO DE LA CRUZ

ADAPTACIÓN DEL PLAN GENERAL DE ORDENACIÓN
DE PUERTO DE LA CRUZ A LA D.T. 2ª DEL D.L. 1/2000

DOCUMENTO
REFUNDIDO

CATÁLOGO

EXCMO. AYUNTAMIENTO DE PUERTO DE LA CRUZ
CONSEJERÍA DE POLÍTICA TERRITORIAL Y MEDIO AMBIENTE DE CANARIAS
GESPLAN, S.A

ESTUDIO JALVO S.L.



aprobado definitivamente por las
de forma parcial
Comisión de Ordenación del
Territorio y Medio Ambiente de
Canarias mediante acuerdo de
fecha: 2 ABR 2003....



Jefa de Sección del Servicio de
Asesoría G.O. T.M.A.C. Occidental

Carmen Neri Cordobés Sánchez
Carmen Neri Cordobés Sánchez

CATALOGO

DILIGENCIA - La extiendo para hacer constar que el
presente documento forma parte del expediente
aprobado por acuerdo plenario del día de la
fecha con carácter de *texto refundido*

Pta. de la Cruz, 28 JUN 2005

PL SECRETARIO GENERAL



Pedro Santiago Díaz Baeza
Fdo.: Pedro Santiago Díaz Baeza

- 1.- CATALOGO DE CONSERVACIÓN DEL PATRIMONIO ARQUITECTÓNICO.....1
- 2.- CATALOGO DE CONSERVACIÓN DE JARDINES DE INTERES.....167
- 3.- CATALOGO DE PROTECCIÓN DE ELEMENTOS NATURALES Y PAISAJES.....192

DILIGENCIA - La extiendo para hacer constar que el presente documento forma parte del expediente aprobado por acuerdo plenario del día de la fecha, con carácter de texto *republicado*

NUMERO DE CATALOGO	INMUEBLE	NUMERO DE MANZANA	ÁMBITO	CALLE	Pto. de la Cruz, NIVEL	FL SECRETARIO GENERAL
29	PLAZA CONCEJIL	270	CENTRO HISTORICO	PLAZA CONCEJIL, 1	2	
30	TORREON VENTOSO	270	CENTRO HISTORICO	VALOIS, 3	1	
31	VIVIENDA	270	CENTRO HISTORICO	BLANCO, 19	2	
32	VIVIENDA	230	CENTRO HISTORICO	AGUSTIN DE BETHENCOURT, 2	3	
33	VIVIENDA	230	CENTRO HISTORICO	AGUSTIN DE BETHENCOURT, 4	4	
34	IGLESIA SAN FRANCISCO	279	CENTRO HISTORICO	QUINTANA, 5	1	
35	VIVIENDA	246	CENTRO HISTORICO	QUINTANA, 16-AGUSTIN DE BETHENCOURT, 10	3	
36	VIVIENDA	246	CENTRO HISTORICO	AGUSTIN DE BETHENCOURT, 18-LUIS DE LA CRUZ, 3	3	Aprobado por la Comisión de Ordenación del Territorio y Medio Ambiente de Canarias mediante acuerdo de fecha: 27 ABR. 2003.....
37	VIVIENDA	246	CENTRO HISTORICO	SAN JUAN, 9-QUINTANA, 10	4	
38	VIVIENDA	255	CENTRO HISTORICO	LUIS DE LA CRUZ, 6	2	
39	VIVIENDA	255	CENTRO HISTORICO	SAN JUAN, 21	2	
40	VIVIENDA	272	CENTRO HISTORICO	AGUSTIN DE BETHENCOURT, 24 Y 26 - IRIARTE, 12	3	
41	VIVIENDA	272	CENTRO HISTORICO	IRIARTE, 8 Y 10	3	
42	VIVIENDA	231	CENTRO HISTORICO	SANTO DOMINGO, 10	3	
43	VIVIENDA	231	CENTRO HISTORICO	S. DOMINGO, 8 - A. BETHENCOURT, 7	2	
44	VIVIENDA	231	CENTRO HISTORICO	QUINTANA, 9	3	
45	HOTEL MARQUESA	231	CENTRO HISTORICO	LAS LONJAS, SANTO DOMINGO, 11	2	
46	VIVIENDA	208	CENTRO HISTORICO	SANTO DOMINGO, 15	2	
47	CASA MIRANDA	208	CENTRO HISTORICO	LAS LONJAS, 1	3	
48	CASA DE LA ADUANA	208	CENTRO HISTORICO	LAS LONJAS, 3 Y 5	1	
49	CASA DE LAS LONJAS	201	CENTRO HISTORICO	LA HOYA, 1	3	
50	IGLESIA PARROQUIAL	249	CENTRO HISTORICO	SANTO DOMINGO, 22	1	
51	VIVIENDA	249	CENTRO HISTORICO	SANTO DOMINGO, 19	3	
52	VIVIENDA	209	CENTRO HISTORICO	LA HOYA, 2 - COLONGAN, 1	3	
53	VIVIENDA	248	CENTRO HISTORICO	BENJAMIN MIRANDA, 9 - LA HOYA	2	
54	VIVIENDA	258	CENTRO HISTORICO	ZAMORA, 4 - BENJAMIN MIRANDA, 14	4	
55	VIVIENDA	264	CENTRO HISTORICO	COLOGAN, 19 - LA VIRTUD, 1	3	
56	VIVIENDA	265	CENTRO HISTORICO	ZAMORA, 20 - IRIARTE, 40	3	
57	VIVIENDA	265	CENTRO HISTORICO	IRIARTE, 34	3	
58	VIVIENDA	265	CENTRO HISTORICO	MARETAS, 4	4	
59	CAPILLA LAS MARETAS	221	CENTRO HISTORICO			
60	VIVIENDA	216	CENTRO HISTORICO			

DILIGENCIA - La extiendo para hacer constar que el presente documento forma parte del expediente aprobado por acuerdo plenario del día de la fecha, con carácter de texto *añadido*

NUMERO DE CATALOGO	INMUEBLE	NUMERO DE MANZANA	ÁMBITO		
61	VIVIENDA	226	CENTRO HISTORICO	LOMO, 24 - TEOBALDO POWERS	3
62	VIVIENDA	226	CENTRO HISTORICO	LOMO, 3	3
63	VIVIENDA	226	CENTRO HISTORICO	PEREZ ZAMORA, 14 - LOMO	3
64	VIVIENDA	226	CENTRO HISTORICO	PEREZ ZAMORA, 14 - SAN FELIPE	3
65	VIVIENDA	226	CENTRO HISTORICO	SAN FELIPE, 14	2
66	VIVIENDA	217	CENTRO HISTORICO	SAN FELIPE, 18	3
67	VIVIENDA	219	CENTRO HISTORICO	LOMO, 14	3
68	VIVIENDA	219	CENTRO HISTORICO	PEREZ ZAMORA, 36	3
69	VIVIENDA	237	CENTRO HISTORICO	PEREZ ZAMORA, 38	3
70	VIVIENDA	237	CENTRO HISTORICO	PEREZ ZAMORA, 32 - PUERTO VIEJO	3
71	VIVIENDA	237	CENTRO HISTORICO	PEREZ ZAMORA, 30	3
72	VIVIENDA	237	CENTRO HISTORICO	PEREZ ZAMORA, 26	3
73	VIVIENDA	237	CENTRO HISTORICO	PEREZ ZAMORA, 22	3
74	ERMITA	212	CENTRO HISTORICO	SAN FELIPE, 9	3
75	ERMITA	205	CENTRO HISTORICO	MEQUINEZ, 56	3
76	VIVIENDA	401	PUNTA DE LA CARRETERA	MEQUINEZ, 12	4
77	VIVIENDA	401	PUNTA DE LA CARRETERA	CUPIDO, 13 Y 15	4
78	CASA DEL RISCO DE ORO	848	TAORO	CUPIDO 17 Y 19	3
79	OFICINA RISCO DE ORO	847	TAORO	RISCO DE ORO	4
80	CASA REID	1018	SAN ANTONIO	CRTA GENERAL TF-132 - PTO CRUZ LAS	3
81	CASA ARROYO	1012	SAN ANTONIO	ARENAS	3
82	CASA ENTRADA AL TAORO	843	TAORO	EL SANTISIMO	3
83	VIVIENDA	801	TAORO	CRTA GRAL TF-132. N° 49	4
84	VIVIENDA	1037	SAN ANTONIO	CARRETERA TAORO	3
85	VIV. DE NICOLAS PEREZ ASCANIO	1054	SAN ANTONIO	CARRETERA TAORO	3
86	VIVIENDA MELCHOR LUZ	1050	SAN ANTONIO	URB. LA ASOMADA. CRTA GRAL TF 132	4
87	CASA DE LOS HERNANDEZ	1030	SAN ANTONIO	CRTA. GRAL PRTO CRUZ LAS ARENAS. TF-132	4
88	CASA AZUL	-		CRTA. GRAL. PRTO CRUZ LAS ARENAS. TF-132	4
89	CASONA DE S. FERNANDO	833	TAORO	CRTA. GRAL PRTO CRUZ LAS ARENAS. TF-132	3
90	CASA LA CHIRIPA	831	TAORO	CAMINO CORDOBES	3
91	VIV. ANEXA IGLESIA ANGLICANA	830	TAORO	C/ BELGICA	2
92	IGLESIA ANGLICANA	829	TAORO	C/ SUIZA C/ DINAMARCA	1

Pto. de la Cruz,
CALLE
FL SECRETARIO GENERAL
CATALOGO



Apuntado por la Comisión de Ordenación del Territorio y Medio Ambiente de Canarias mediante acuerdo de fecha: 23 JUN 2003

Jefe de Sección del Servicio de Apoyo a C.O.T.M.A.C. Occidental

Garmen Nari Corobés Sánchez

DILIGENCIA - La extiendo para hacer constar que el presente documento forma parte del expediente aprobado por acuerdo plenario del día de la fecha con caracter *de texto refundido*

NUMERO DE CATALOGO	INMUEBLE	NUMERO DE MANZANA	ÁMBITO	CALLE Pto. de la Cruz, NIVEL GENERAL	
93	BIBLIOTECA INGLESA	842	TAORO	PARQUE DEL TAORO	2
94	IGLESIA DE SAN AMARO	611	LA PAZ	CARRETERA DEL TAORO	1
95	CASA DE LA PAZ	611	LA PAZ	CARRETERA DEL TAORO	2
96	CASERIO DE SAN NICOLAS	1118	SAN NICOLAS	LEOPOLDO COLOGAN	2
97	TEMPLETE	-	POLIGONOS	LEOPOLDO COLOGAN	1
98	CASA YEOWARD	631	LA PAZ	CAMINO DEL DURAZNO, CTRA E-870	2
99	CASA SAN ANTONIO	1003	SAN ANTONIO	LOMO NIEVES	2
100	HORNOS DE CAL	-	TAORO	AVENIDA MARQUES DE VILLANUEVA	1
101	VIVIENDA	907	ESQUILON	CARRETERA PUERTO CRUZ LAS ARENAS	4
102	HOTEL TAORO	805	TAORO	LAS CABEZAS	4
103	EL PEÑON	-	PUNTA DE LA CARRETERA		
104	EL POLVORIN	-	POLIGONOS	CARRETERA DEL TAORO	2
105	CASTILLO SAN FELIPE	-	POLIGONOS		
106	VIVIENDA	-			2
107	ERMITA EL DURAZNO	-			1
108	CASA EN LA VERA	1348	LA VERA	CASA GRANDE, CAMINO EL DURAZNO	4
109	CASA VIVIENDA	13104	LA VERA		3
110	VIVIENDA	-	LA VERA		3
111	ERMITA (CRUZ DE D. DAMASO)	13118	LA VERA		1
112	ASPRONTE	13118	LA VERA		4
113	VIVIENDA	13111	LA VERA		4
114	VIVIENDA	-			3
115	LORO PARQUE	1501	LAS ADELAS	CARRETERA LA VERA - LOS REALEJOS	4
116	MUELLE PESQUERO	-	CENTRO HISTORICO	CARRETERA LA VERA - LOS REALEJOS	3
117	CAPILLA LAS LONJAS	201	CENTRO HISTORICO	CAMINO PIEDRABLANCA	4
118	ENTRADA AL TAORO	-	TAORO	CARRETERA A PUNTA BRAVA	1
119	ENTRADA AL TAORO	-	TAORO	TEIDE, CARRETERA A PUNTA BRAVA	1
120	CASA EN EL TAORO	-	TAORO	LA MARINA	2
121	ACUEDUCTO	-		LAS LONJAS	1
122	VIVIENDA	-		PUNTA DE LA CARRETERA	4
123	VIVIENDA	-		CARRETERA DEL TAORO	1
124	VIVIENDA	1326	LA VERA	CARRETERA DEL TAORO	3
				MONTAÑA LAS AGUILAS	3
				CAMINO CORDOBS	4

CALLE Pto. de la Cruz, NIVEL GENERAL
EL SECRETARIO GENERAL

28 JUL 2005

SECRETARÍA GENERAL

TENERIFE

Fdo.: Pedro Santiago Diaz Baeza

Comisión de Ordenación del Territorio y Medio Ambiente de Canarias mediante acuerdo de fecha: 22 ABR. 2003

Jefe de Sección del Servicio de Apoyo a la C.O.T.M.A.C. Occidental

Carmen Neri Gordones Sanchez

DILIGENCIA - La extensión para hacer constar que el presente documento forma parte del expediente aprobado por acuerdo plenario del día de la

CATALOGO DE CONSERVACION DEL PATRIMONIO ARQUITECTONICO

Pto. de la Cruz,

HOJA Nº 28 JUL 2005

INMUEBLE: TALLER DE SAN TELMO

A. DE REPARTO: CENTRO HISTORICO

SITUACION CALLE: SAN TELMO

FL SECRETARIO GENERAL

CATALOGO

NIVEL DE

CATALOGO

USOS CARACTERISTICOS: OTICION

USOS COMPATIBLES: OTICION CULTURAL

OBSERVACIONES: Se permitirán obras de restauración de la plataforma de la ermita referidas a pavimentos, muretes de contención de jardinería, jardinería, cuidando siempre que estas contribuyan a mejorar el trazado original, así como el embellecimiento del lugar.



Fl.º: Pedro Santiago Diaz Baeza

Aprobado definitivamente por la Comisión de Ordenación del Territorio y Medio Ambiente de Canarias mediante acuerdo de fecha: ... 2. ABR. 2003 ... Jefe de Sección del Servicio de Apoyo a la C.O.T.M.A.C Occidental



Carmen Fern Cortés

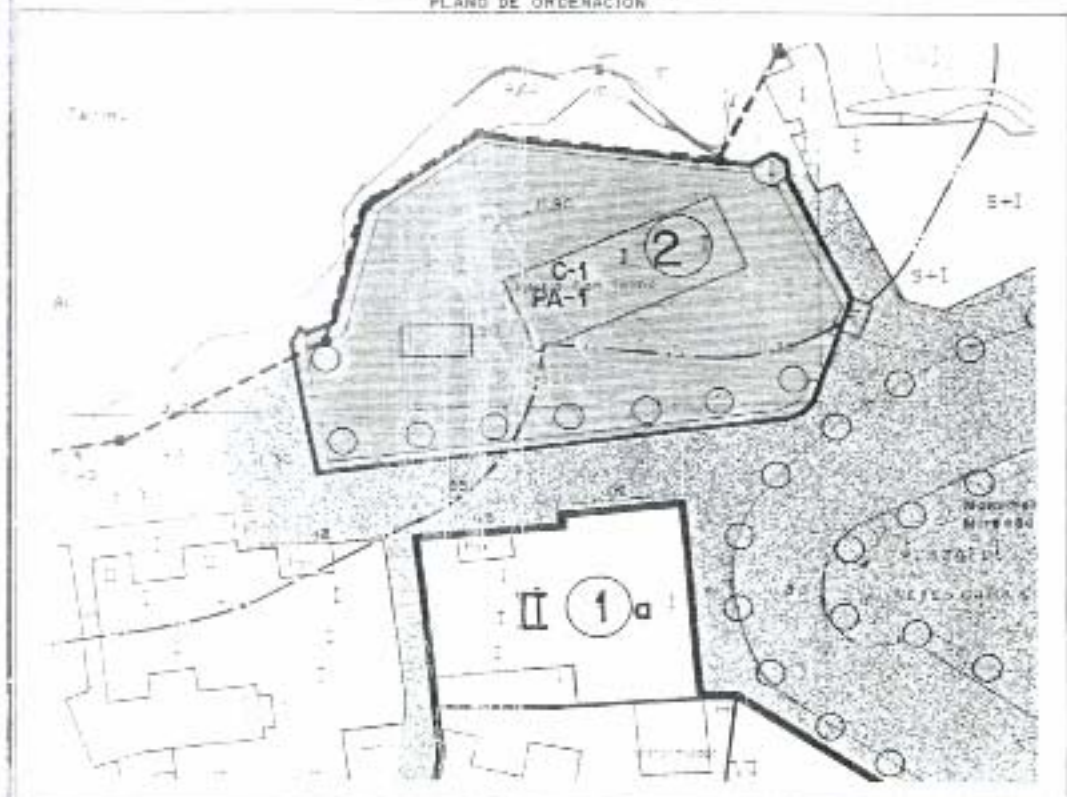


FOTO AEREA



PLANO SITUACION

PLANO DE ORDENACION





Aprobado *de pleno* *del* *consejo* *de* *ordenación* *del* *territorio* *y* *medio* *ambiente* *de* *Canarias* *mediante* *acuerdo* *de* *fecha:* *2 ABR. 2003*



Jefe de Servicio del Servicio de Apoyo a la C.O.T.M.A.C. Occidental

Carmen Neri Cordobés Sánchez

DILIGENCIA - La extiendo para hacer constar que el presente documento forma parte del expediente aprobado por acuerdo plenario del día de la fecha, con carácter *de texto refundido*

Pto. de la Cruz, 28 JUN 2005

EL SECRETARIO GENERAL



Pdo.: Pedro Santiago Díaz Baeza



DILIGENCIA - La exteindo para nacer constar que el presente documento forma parte del expediente aprobado por acuerdo plenario del día de la

fecha, con caracter de *Texto Refundido*

CATALOGO DE CONSERVACION DEL PATRIMONIO ARQUITECTONICO

Pto. de la Cruz, HOJA 2087 2018 2003

INMUEBLE: MONEDAS CASTREJAS

A. DE REPARTO: CENTRO HISTORICO

SITUACION CALLE: AVENIDA GENERALISIMO

FL SECRETARIO GENERAL
NUMERO DE CATALOGO

2

NIVEL DE CATALOGO

2

USOS CARACTERISTICOS: DOTACIONAL

USOS COMPATIBLES: RESIDENCIAL

OBSERVACIONES: Las actuaciones exteriores a la edificación estarán dirigidas a mejorar y potenciar el jardín, así como el tratamiento adecuado de los muros con las propiedades colindantes.



Pdo.: Pedro Santiago Díaz Riera

Aprobado definitivamente por la Comisión de Ordenación del Territorio y Medio Ambiente de Canarias mediante acuerdo de fecha: 2. ABR. 2003.....
Jefe de Sección del Servicio de Apoyo a la C.O.T.M.A.C Occidental

Carman Nari Córdoba Sánchez

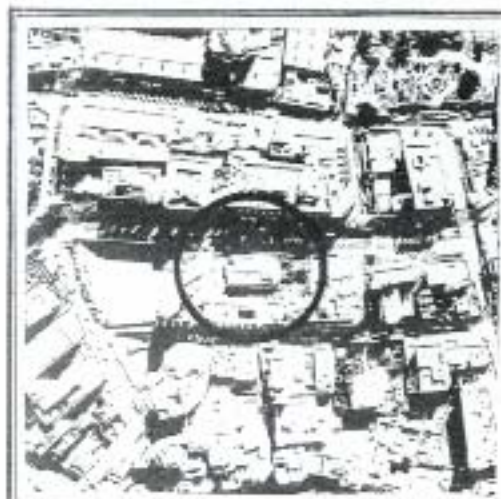

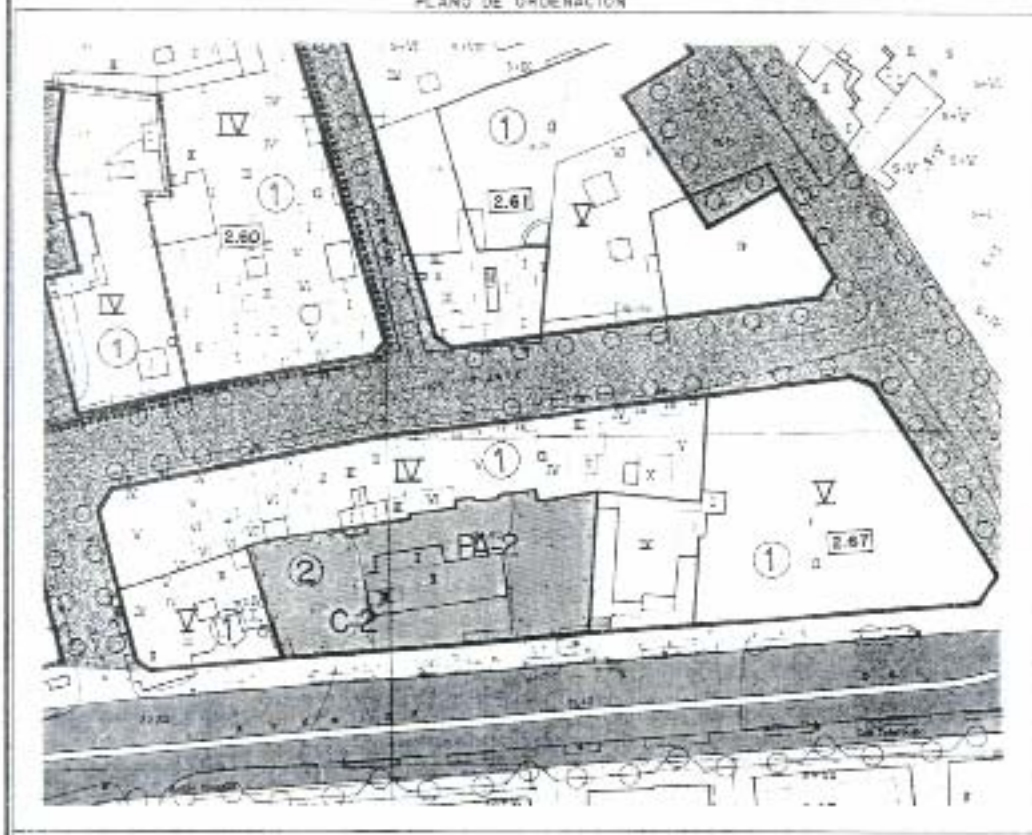


FOTO AEREA



PLANO SITUACION

PLANO DE ORDENACION



DILIGENCIA - La extensión para hacer constar que el presente documento forma parte del expediente aprobado por acuerdo plenario del día de la fecha con carácter *de texto aprobado*

CATÁLOGO DE CONSERVACION DEL PATRIMONIO ARQUITECTÓNICO

INMUEBLE: 0307 DE CUARDO CORCO

A. DE REPARTO: Pla. de la CARRETERA

SITUACION: CALLE: VALDÍS, Nº 10

USOS CARACTERÍSTICOS: URBANIZACIONAL

USOS COMPATIBLES: ----

OBSERVACIONES: La afectación que surge de la vía de tráfico obliga al desplazamiento de los dos alamos existentes tal y como se indica en el plano de ordenación adjunto.

Pto. de la Cruz, 28 JUN 2005

FL SECRETA RIA GENERAL



NIVEL DE CATALOGO: 1

Fco.: Pedro Santiago Díaz Baeza


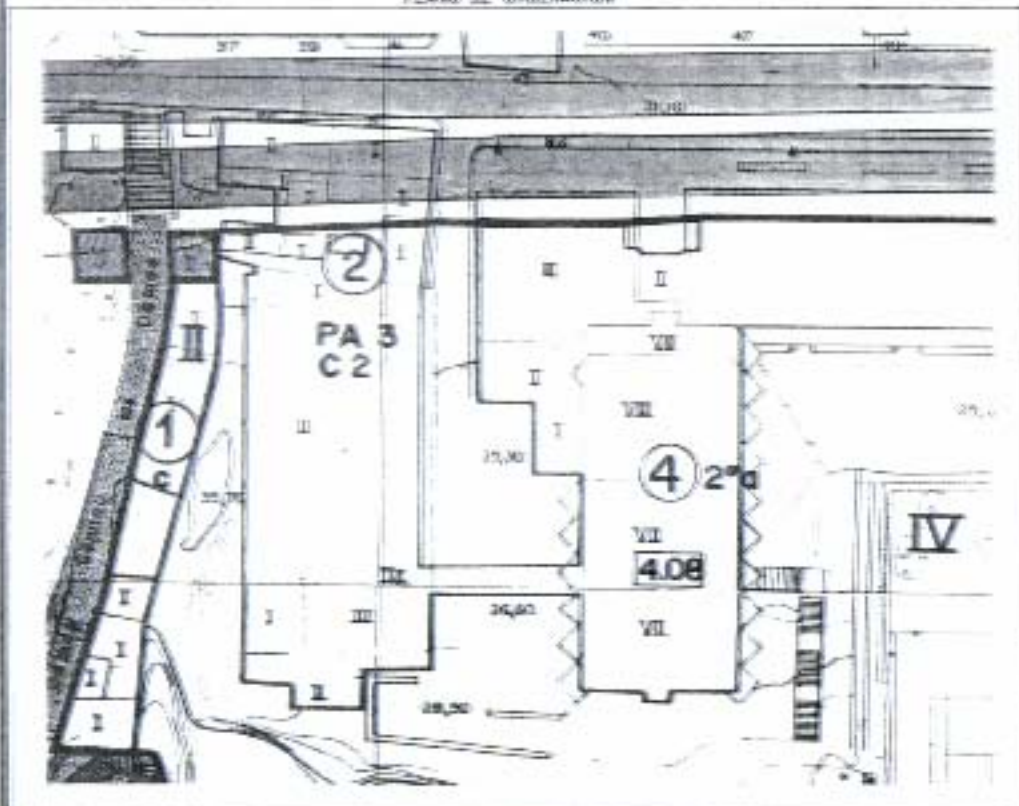


FOTO AEREA



PLANO SITUACION

PLANO DE ORDENACION



Los dos nuevos alamos quedarán en situación que se indica.



Aprobado definitivamente por la Comisión de Ordenación del Territorio y Medio Ambiente de Canarias mediante acuerdo de fecha: 2 ABR. 2003



Jefe de Sección del Servicio de Asesoría a la C.O.T.M.A.C Occidental

Armen Ner Cordobés Sánchez

DILIGENCIA: La extiendo para hacer constar que el presente documento forma parte del expediente aprobado por acuerdo plenario del día de la fecha, con carácter de Texto aprobado

Pto. de la Cruz, 28 JUL 2005
 EL SECRETARIO GENERAL



Fdo.: Pedro Santiago Diaz Boeza



aprobado definitivamente por la Comisión de Ordenación del Territorio y Medio Ambiente de Canarias mediante acuerdo de fecha: 2 ABR. 2003



Jefe de Sección del Servicio de Apoyo a la G.O.T.M.A.C Occidental

Carmen Nari Corrobés Sánchez



DILIGENCIA - La actuación para hacer constar que el presente documento forma parte del expediente aprobado por acuerdo plenario del día de la fecha, con carácter de texto *revisado*



FOTO AEREA



PLANO SITUACION

PLANO DE ORDENACION



Se indica el frente de fachada donde se pueden practicar huecos, previa presentación de la solución ante su aprobación.

CATALOGO DE CONSERVACION DEL PATRIMONIO ARQUITECTONICO

INMUEBLE: CASA DEL SITIO LIBRE

A. DE REPARTO: Pta. de la CARRETERA
SITUACION CALLE: SITIO LIBRE

USOS CARACTERISTICOS: RESIDENCIAL TRADICIONAL

USOS COMPATIBLES: GASTRONOMIA CULTURAL Y TURISTICA

OBSERVACIONES: En el urban del anterior se prevé a la futura vía del Sitio Libre, se permiten ligeras modificaciones en los huecos de fachada y en la distribución interior siempre y cuando se destine a uso de carácter público y estas modificaciones contribuyan a la mejor adecuación de dicha actuación.

HOJA Nº 28 de 2705
 Pta. de la Cruz, 28 JUL 2005
 EL SECRETARIO GENERAL
 CATALOGO 4
 NIVEL DE CATALOGO 2
 Fgo.: Pedro Santiago Diaz Baeza



Aprobado administrativamente por la Comisión de Ordenación del Territorio y Medio Ambiente de Canarias mediante acuerdo de fecha: 2. ABR. 2003



Jefa de Sección del Servicio de Apoyo a la C.O.T.M.A.C Occidental



Aprobado definitivamente por la Comisión de Ordenación del Territorio y Medio Ambiente de Canarias mediante acuerdo de fecha: 2-ABR-2003.....

DILIGENCIA - La extiendo para hacer constar que el presente documento forma parte del expediente aprobado por acuerdo plenario del día de la fecha, con caracter de texto refundido

Pto. de la Cruz, 28 JUN 2003

EL SECRETARIO GENERAL



Edo. Pedro Santiago Díaz Baeza



Jefe de Sección del Servicio de Apoyo a la C.O.T.M.A.C. Occidental

Carmen Neri Cordobés Sánchez



DILIGENCIA - La extiendo para hacer constar que el presente documento forma parte del expediente aprobado por acuerdo plenario del día de la fecha con carácter de texto refundido



FOTO AEREA



PLANO DE ORDENACION

CATALOGO DE CONSERVACION DEL PATRIMONIO ARQUITECTONICO

INMUEBLE: EDIFICIO EL BOTANICO
A. DE REPARTO: Pto. de la CARRETERA
SITUACION CALLE: SITIO LITRE

USOS CARACTERISTICOS: URBANO
USOS COMPATIBLES: URBANO, CULTURAL
OBSERVACIONES:

Pto. de la Cruz, NÚMERO DE 28 JUL 2005
EL SECRETARIO GENERAL

NIVEL DE CATALOGO 3

Fdo. Pedro Santiago Díaz Baeza

Monte de Piedad de la Cruz
SECRETARIA
TENERIFE



DILIGENCIA - La extiendo para hacer constar que el presente documento forma parte del expediente aprobado por acuerdo plenario del día de la fecha con carácter de Acto de carácter administrativo

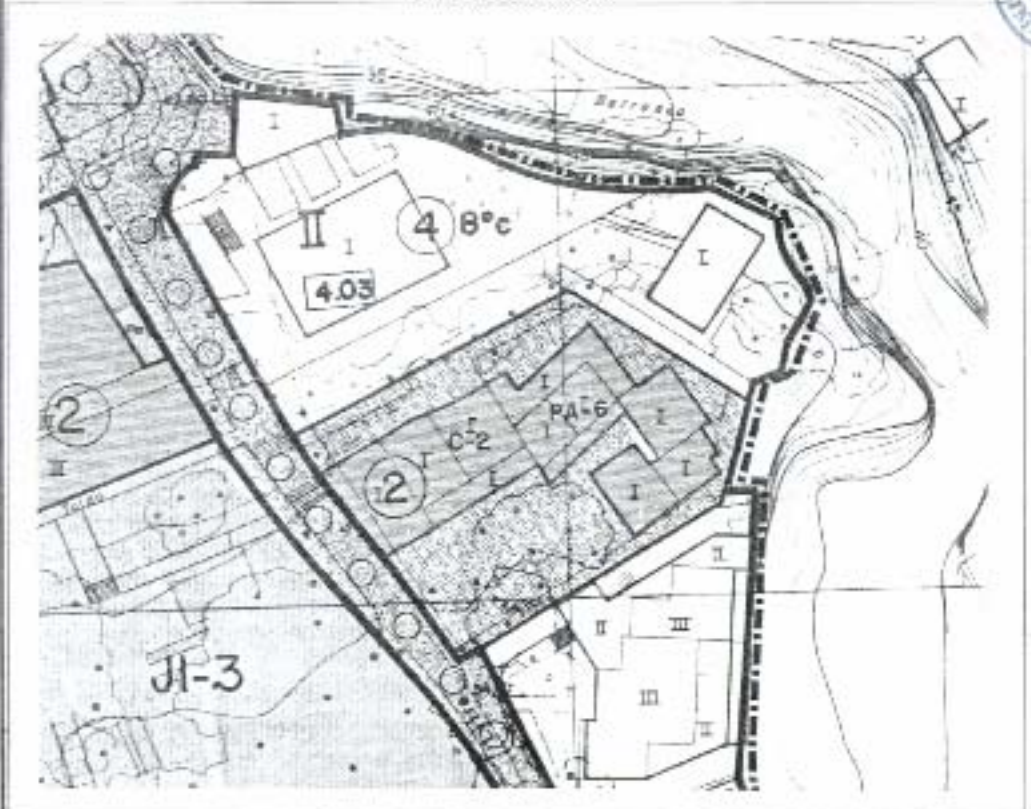


FOTO AEREA



PLANO SITUACION

PLANO DE ORDENACION



CATALOGO DE CONSERVACION DEL PATRIMONIO ARQUITECTONICO

INMUEBLE: VIVIENDA
 A. DE REPARTO: Pta. de la Cruz
 SITUACION CALLE: SITIO LISTA, NR 5

Pto. de la Cruz, NUMERO DE 28.001.7505
 FL SECRETARIO GENERAL

USOS CARACTERISTICOS: RESIDENCIAL
 USOS COMPATIBLES: DETACIONAL
 OBSERVACIONES: Se podrán eliminar los elementos añadidos posteriores.



NIVEL DE CATALOGO 2

Pedro Santiago Diaz Baeza



aprobado definitivamente por la Comisión de Ordenación del Territorio y Medio Ambiente de Canarias mediante acuerdo de fecha 2. APR. 2003.....



Jefe de Sección del Servicio de Apoyo a la D. S. T. M. A. D. Occidental

Carmen Neri Carrobbes Sánchez



DILIGENCIA: La extiendo para hacer constar que el presente documento forma parte del expediente aprobado por acuerdo plenario del día de la fecha, con carácter de texto refundido.

CATALOGO DE CONSERVACION DEL PATRIMONIO ARQUITECTONICO

HOJA N.º 18

Pto. de la Cruz,

INMUEBLE: VIVIENDA

A DE REPARTO: CENTRO HISTORICO

SITUACION CALLE: PLAZA DEL OJARO

FL SECRETA RIA GENERAL



NIVEL DE CATALOGO

3

USOS CARACTERISTICOS: SERVICIOS DE TIENE

USOS COMPATIBLES: RESIDENCIA, OUT

OBSERVACIONES: Serán urgentes en relación a eliminar el pórtico, los balcones y las instalaciones aéreas que deterioran la imagen del edificio.

Fdo. Pedro Santiago Diaz Baeta

Aprobado definitivamente por la Comisión de Ordenación del Territorio y Medio Ambiente de Canarias mediante acuerdo de fecha: 2-ABR-2003



de Sección del Servicio de Apoyo a la C.O.T.M.A.C. Occidental

Carmen Nori Cosío Sánchez



FOTO AEREA PLANO SITUACION

PLANO DE ORDENACION



DILIGENCIA - La extiendo para hacer constar que el presente documento forma parte del expediente aprobado por acuerdo plenario del día de la fecha con carácter de Extraordinario

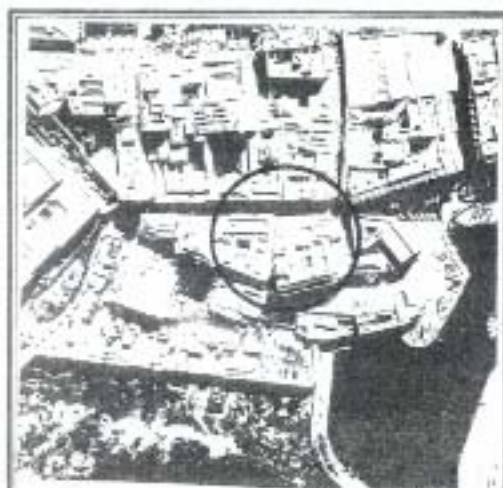


FOTO AEREA



PLANO SITUACION

PLANO DE ORDENACION

CATALOGO DE CONSERVACION DEL PATRIMONIO ARQUITECTONICO

INMUEBLE: VIVIENDA

A. DE REPARTO: CENTRO HISTORICO
SITUACION CALLE: SANTO DOMINGO, 7
CALLEJON PACHICO

USOS CARACTERISTICOS: SERVICIOS COMERCIALES
USOS COMPATIBLES: RESIDENCIAL
OBSERVACIONES: Se deberán cubrir las cochinas y tendrán los rótulos no adecuados.

Pto. d. la Cruz, NÚMERO DE 28 JUL 2005
FL SECRETARIO GENERAL



NIVEL DE CATALOGO **3**

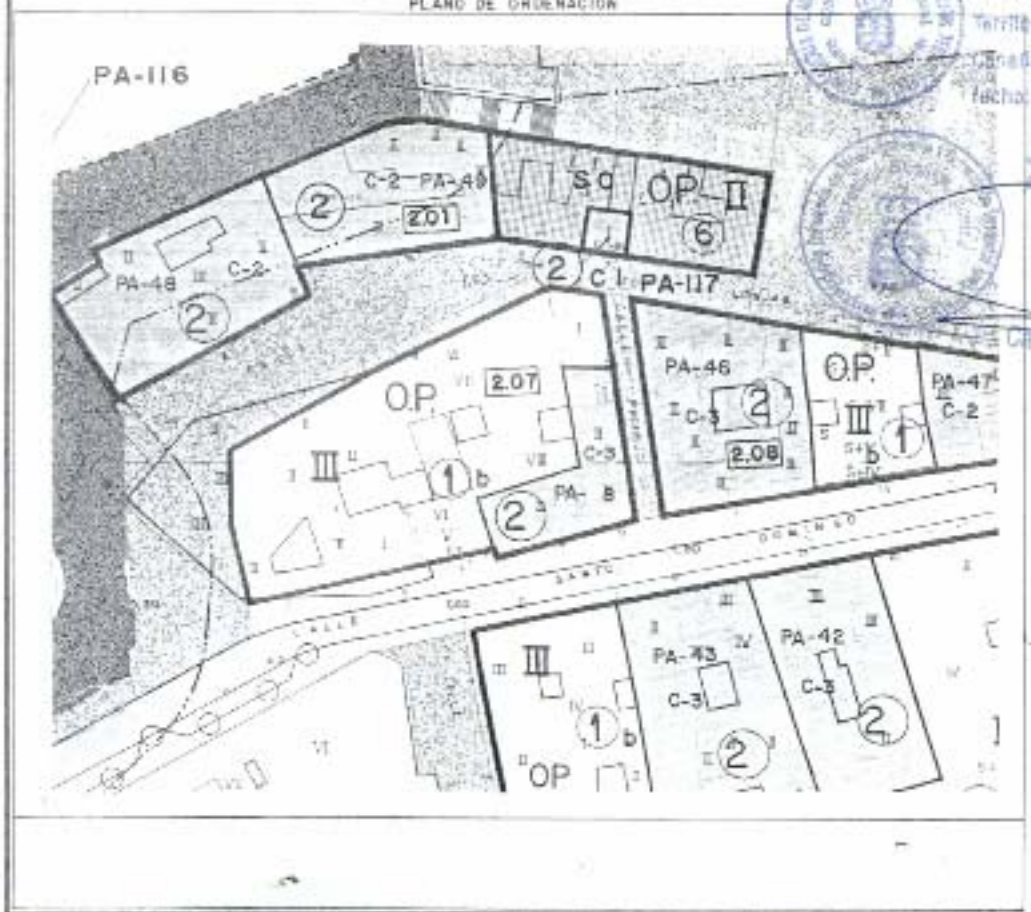
Red.: Pedro Santiago Diaz Baeza

Acabado definitivamente por la Comisión de Ordenación del Territorio y Medio Ambiente de la ciudad mediante acuerdo de fecha 2-ABR-2003



Jefe de Sección del Servicio de Urbanismo de la C.O.T.M.A.C. de

Carmen Mari Cordobes





Aprobado definitivamente por la Comisión de Ordenación del Territorio y Medio Ambiente de Carácter mediante acuerdo de fecha: 2 ABR 2003



Jefe de Sección del Servicio de Apoyo a la C.O.T.M.A.C Occidental

Carman Neri Cordobés Sánchez



DILIGENCIA - La extiendo para hacer constar que el presente documento forma parte del expediente aprobado por acuerdo plenario del día de la fecha, con carácter de texto acordado

Pto. de la Cruz, 28 JUL 2005

EL SECRETARIO GENERAL



Pdo Pedro Santiago Diaz Baeza

DILIGENCIA - La exteindo para hacer constar que la presencia de un documento forma parte del expediente aprobado por acuerdo plenario del día de la fecha con caracter *de texto sustituido*



FOTO AEREA PLANO SITUACION
PLANO DE ORDENACION

CATALOGO DE CONSERVACION DEL PATRIMONIO ARQUITECTONICO

INMUEBLE: *Restor*
A DE REPARTO: CENTRO HISTORICO
SITUACION CALLE: *P.L. DEL DIFUNDO*

Pto. de la Cruz, NUMERO *38* JUL 2005
PL SECRETARIA GENERAL



NIVEL DE CATALOGO: *3*

USOS CARACTERISTICOS: SERVICIOS URBANOS
USOS COMPATIBLES: RESIDENCIAL URBANO
OBSERVACIONES: *Las actuaciones a realizar consistirán en restaurar y cubrir las ausencias de la*

Pdo.: Pedro Santiago Diaz Baeza




Aprobado definitivamente por la Comisión de Ordenación del Territorio y Medio Ambiente de las Islas Canarias mediante acuerdo de fecha: *2 ABR. 2003*

Jefe de Sección del Servicio de Apoyo a la C.O.T.M.A.C. Occidental

Carmen María...





DILIGENCIA - La extiendo para hacer constar que el presente documento forma parte del expediente aprobado por acuerdo plenario del día de la fecha, con carácter de *Texto refundido*

Pto. de la Cruz, 29 JUN 2005

FL SECRETARIO GENERAL



Fdo.: Pedro Santiago Díaz Baeza



aprobado definitivamente por la Comisión de Ordenación del Territorio y Medio Ambiente de Canarias mediante acuerdo de fecha... 2. ABR. 2003...



Jefe de Sección del Servicio de Apoyo a la C.D.T.M.A.C Occidental

Carmen Nari Cordobés Sánchez

DILIGENCIA - La extiendo para hacer constar que el presente documento forma parte del expediente aprobado por acuerdo plenario del día de la fecha con caracter HOJA Nº 15

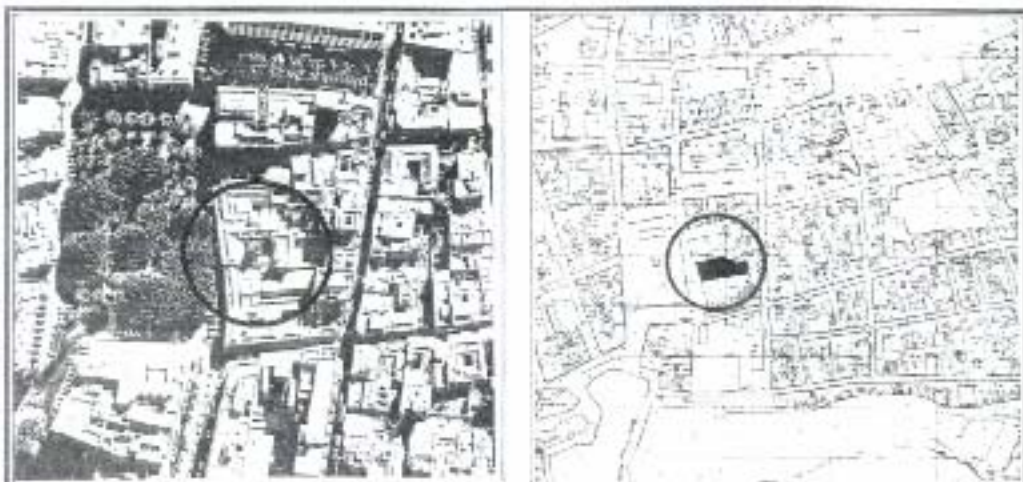


FOTO AEREA PLANO SITUACION
PLANO DE ORDENACION



CATALOGO DE CONSERVACION DEL PATRIMONIO ARQUITECTONICO

INMUEBLE: VIVIENDA
A. DE REPARTO: CENTRO HISTORICO
SITUACION CALLE: PLAZA DEL CAJICO

USOS CARACTERISTICOS: SERVICIOS TURISTICOS
USOS COMPATIBLES: RESIDENCIAL, HOTELERIA, RESTAURANTE, BAR, CAFETERIA, PASEO, etc.
OBSERVACIONES: Las actuaciones urbanísticas a alineación no adecuados en fachada.

Pto. de la Cruz NÚMERO DE: 20 JUL 2005
EL SECRETARIO GENERAL
NIVEL DE CATALOGO: 3
Fdo. Pedro Santiago Diaz Baeza
TENERIFE



emitido conjuntamente por la Comisión de Ordenación del territorio y Medio Ambiente de Canarias mediante acuerdo de fecha: 2. ABR. 2003.....



Jefe de Sección del Servicio de Apoyo a la C.D.T.M.A.C. Occidental



ORIGENIA - La extiendo para hacer constar que el presente documento forma parte del expediente ~~aprobado por acuerdo plenario del día de la fecha con carácter de texto refundido.~~



FOTO AEREA

PLANO SITUACION

PLANO DE ORDENACION



CATALOGO DE CONSERVACION DEL PATRIMONIO ARQUITECTONICO

INMUEBLE: VIVIENDA

A. DE REPARTO: CENTRO HISTORICO

SITUACION CALLE: PLAZA DEL ORO

USOS CARACTERISTICOS: RESIDENCIAL

USOS COMPATIBLES: RESIDENCIAL

OBSERVACIONES:

HOJA Nº 6
28 JUL 2005
PROV. DE LA CRUZ
FL. SECRETARÍA GENERAL CATALUÑA
NIVEL DE PROTECCIÓN 3
Jefe de Servicio de Inspección y Sanción
Pedro Santiago Diaz Baeza



Aprobado definitivamente por la Comisión de Ordenación del Territorio y Medio Ambiente de Canarias mediante acuerdo de fecha: - 2. ABR. 2003.....



Jefe de Sección del Servicio de Apoyo a la C.O.T.M.A.C Occidental



Germa Neri Cordoba Sanchez

DILIGENCIA - La exteindo para hacer constar que el presente documento forma parte del expediente aprobado por acuerdo plenario del día de la fecha con caracter de Texto reproducido

Pto. de la Cruz, 28 JUN 2003

EL SECRETARIO GENERAL



Do. Pedro Santiago Diaz Boeza



Aprobado definitivamente por la Comisión de de fovea para el Ordenación del Territorio y Medio Ambiente de Canarias mediante acuerdo de fecha: 2 ABR. 2003



Jefe de Sección del Servicio de Apoyo a la C.O. T.M.A.C. Occidental

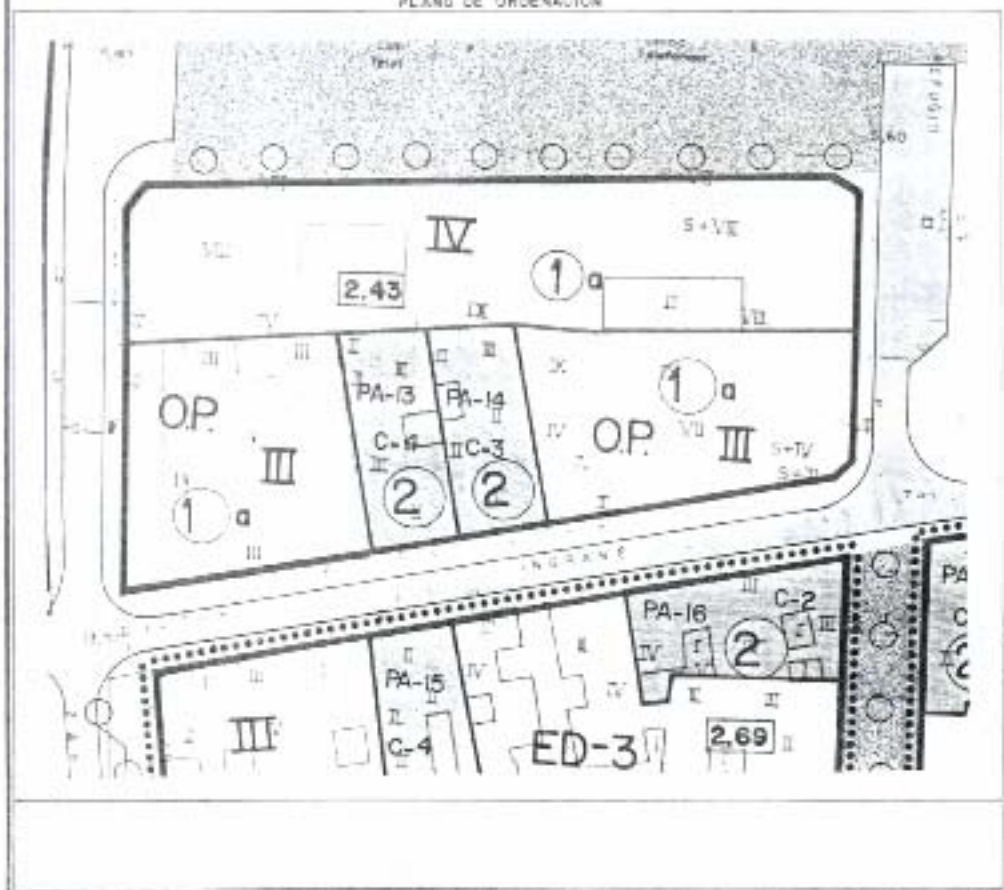
Gerardo José González Sánchez



DEBILIDAD: La extensión para hacer constar que el presente documento forma parte del expediente aprobado por el pleno del día de la



FOTO AEREA
PLANO SITUACION
PLANO DE ORDENACION



CATALOGO DE CONSERVACION DEL PATRIMONIO ARQUITECTONICO

de *tercio republicano*
HOJA Nº *28*
FECHA: *28 JUN 2003*
NÚMERO DE *13*
CATALOGO

INMUEBLE: *REVELERA*
A. DE REPARTO: *LENTRO HISTORICO*
SITUACION: *CALLE DR. TIGRE, 14*
USOS CARACTERISTICOS: *RESIDENCIAL CATEDRAL*
USOS COMPATIBLES: *COMERCIAL, SERVICIOS PERSONALES*
OBSERVACIONES: *Las actuaciones previstas en el presente catálogo a desarrollar los trabajos de fachada, así como las restauraciones de interiores.*



NIVEL DE CATALOGO: *4*
Peдро Santiago Diaz Baeza




Aprobado definitivamente por el Consejo de Ordenación del Territorio y Medio Ambiente de Canarias mediante acuerdo de fecha: *2 ABR 2003*



Jefe de Sección del Servicio de Apoyo a la C.O.T.M.A.C Occidental

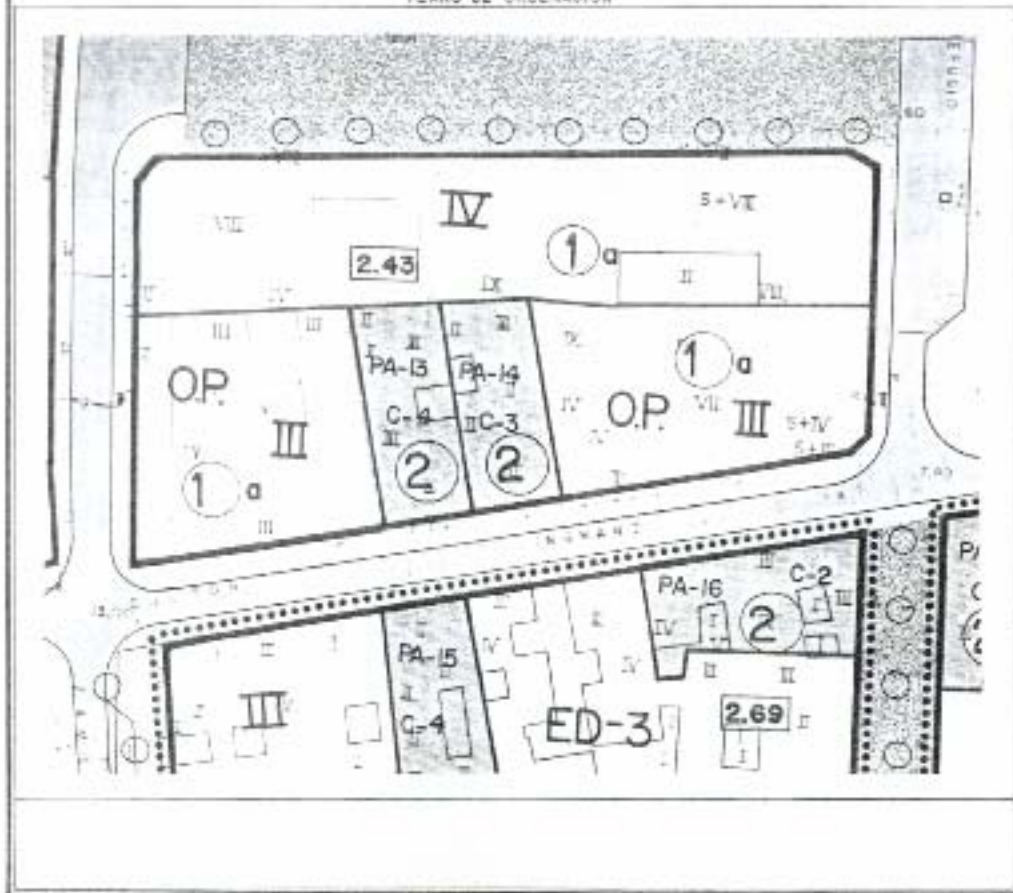
Manuel Cordobés Sánchez



DILIGENCIA - La extiendo para nacer constar que el presente documento forma parte del expediente aprobado por acuerdo plenario del día de la fecha con carácter de *Texto Aprobado*



FOTO AEREA PLANO SITUACION



CATALOGO DE CONSERVACION DEL PATRIMONIO ARQUITECTONICO

INMUEBLE: VIVIENDA
 A DE REPARTO: CENTRO HISTORICO
 SITUACION CALLE DR. INGRAM, 14 17

USOS CARACTERISTICOS: RESIDENCIAL
 USOS COMPATIBLES: SERVICIOS TERCIARIOS, COMERCIO
 OBSERVACIONES: Las actuaciones urgentes para eliminar los rótulos existentes en fachada, así como las instalaciones ajenas a ella.

HOJA Nº 14
 Pto. de la Cruz, 18 JUL 2005
 FL SECTORES GENERAL CATALOGO
 NIVEL DE CATALOGO 3
 Ayuntamiento de Puerto de la Cruz, TENERIFE



Aprobado distribuido por la Comisión de Ordenación del Territorio y Medio Ambiente de Canarias mediante acuerdo de fecha: 2-ABR-2003



Jefe de Sección del Servicio de Apoyo a la C.O.T.M.A.C. Occidental



Garmen Neri Cardobas Sanchez