

PLAN GENERAL DE ORDENACIÓN DE PUERTO DE LA CRUZ

ADAPTACIÓN DEL PLAN GENERAL DE ORDENACIÓN
DE PUERTO DE LA CRUZ A LA D.T. 2ª DEL D.L. 1/2000

DOCUMENTO
REFUNDIDO

MEMORIA DE INFORMACIÓN ANEXOS I Y II

EXCMO. AYUNTAMIENTO DE PUERTO DE LA CRUZ
CONSEJERÍA DE POLÍTICA TERRITORIAL Y MEDIO AMBIENTE DE CANARIAS
GESPLAN, S.A

ESTUDIO JALVO S.L.



Aprobado definitivamente por la
de *TERESA PARDO*
Comisión de Ordenación del
Territorio y Medio Ambiente de
Canarias mediante acuerdo de
fecha. - 7 ABR. 2003



Jefe de Sección del Servicio de
Apoyo a la C.O.T.M.A.C Occidental

[Signature]
Carmen Neri Cordobés Sánchez

DILIGENCIA - La extiendo para hacer constar que el
presente documento forma parte del expediente
aprobado por acuerdo plenario del día de la
fecha. con caracter *de texto refundido*

Pto. de la Cruz, *18 JUL 2005*
EL SECRETARIO GENERAL



[Signature]
Fdo.: Pedro Santiago Diaz Baeza

MEMORIA DE
INFORMACION

PLAN GENERAL DE ORDENACION URBANA
DE
PUERTO DE LA CRUZ
1993

MEMORIA DE INFORMACION PLAN GENERAL DE ORDENACION URBANA PUERTO DE LA CRUZ 1987 ANEXO 7

2000 JUL 85



A N E X O I



A N E X O I

DISTRIBUCION PIRAMIDES

DE POBLACION

Barrio o agrupación

PUERTO CRUZ

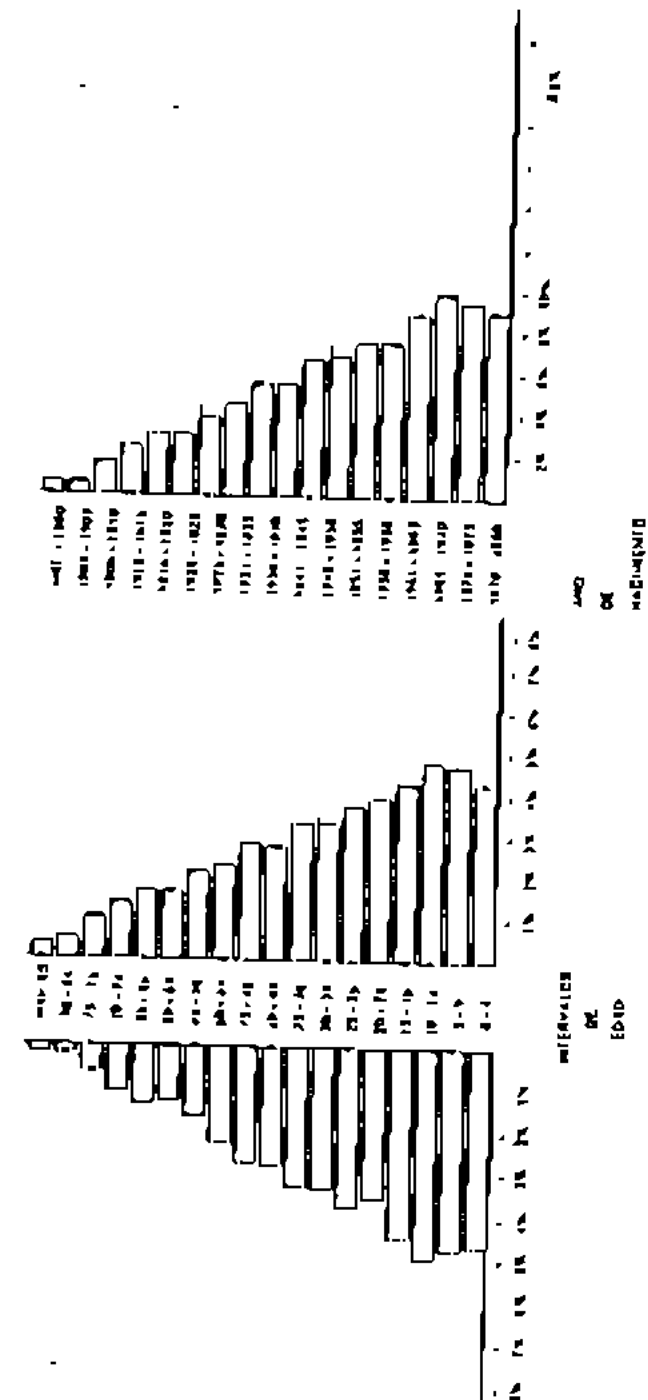
Distribución y Secciones que componen la agrupación

Total PUERTO CRUZ

Edad	Segun Ayuntamiento		Segun I.N.E.		Varones	%	Mujeres	%
	Varones	%	Varones	%				
0 a 1	191	0.8	192	0.8	183		184	
1 a 2	220	1.0	204	0.9	211		196	
2 a 3	189	0.8	194	0.8	101		106	
3 a 4	217	0.9	185	0.8	208		178	
4 a 5	246	1.1	192	0.8	236		184	
5 a 6	235	1.0	199	0.9	225	4.8	191	4.4
6 a 7	211	0.9	211	0.9	202		202	
7 a 8	214	0.9	218	0.9	203		207	
8 a 9	233	1.0	208	0.9	223		200	
9 a 10	204	0.9	222	1.0	193		213	
10 a 11	227	1.0	237	1.0	229	4.9	227	4.0
11 a 12	223	1.0	207	0.9	214		199	
12 a 13	217	0.9	210	0.9	208		202	
13 a 14	243	1.1	206	0.9	235		190	
14 a 15	216	0.9	233	1.0	207		223	
15 a 20	1023	4.6	970	4.4	981	5.1	930	4.9
20 a 25	812	3.7	893	4.0	782	4.6	859	4.4
25 a 30	857	3.9	833	3.8	822	5.0	819	4.8
30 a 35	970	4.5	743	3.4	741	3.8	734	3.6
35 a 40	742	3.4	731	3.4	730	3.4	726	3.4
40 a 45	641	2.9	625	2.8	615	2.9	608	2.8
45 a 50	630	2.8	642	2.9	604	2.8	616	2.9
50 a 55	514	2.3	523	2.3	490	2.3	502	2.3
55 a 60	371	1.7	404	1.8	339	1.7	464	2.2
60 a 65	304	1.3	306	1.4	291	1.7	370	1.7
65 a 70	320	1.4	386	1.7	367	1.4	370	1.7
70 a 75	243	1.1	319	1.4	235	1.1	306	1.4
75 a 80	143	0.6	228	1.0	129	0.6	219	1.0
80 a 85	46	0.2	122	0.5	44	0.2	117	0.5
may. 85	31	0.1	89	0.4	31	0.2	87	0.4

Total mujeres según datos Cabildo Insular	11164
Total varones según datos Cabildo Insular	10801
Total mujeres según I.N.E.	10713
Total varones según I.N.E.	10336
Total según Cabildo Insular	21965
Total según I.N.E.	21049

PUERTO DE LA CRUZ



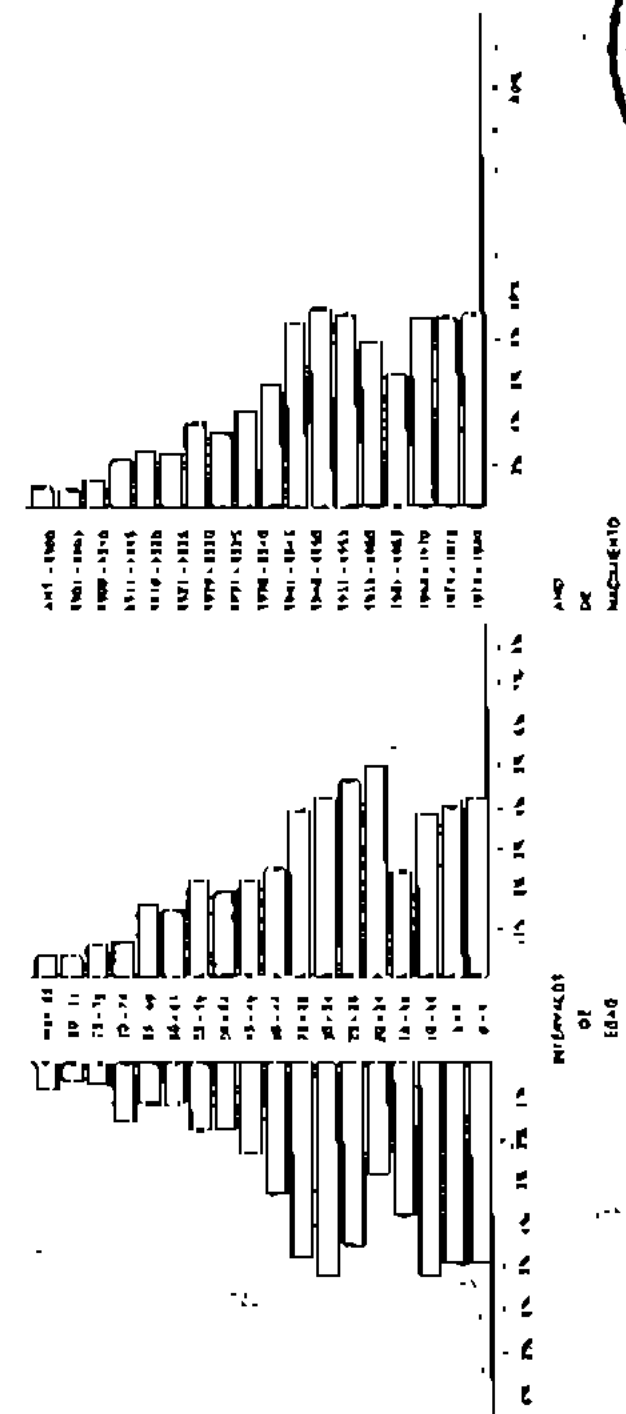
Barrio o agrupación
DISTRITO 1 - SECCION 1

Districtos y Secciones que componen la agrupación

DISTRITO 1 - Sección 1

Edad	Segun Ayuntamiento		Segun I.N.E.			
	Varones	%	Mujeres	%	Varones	Mujeres
0 a 1	11	1.1	10	1.0	10	9
1 a 2	5	0.5	10	1.0	5	4
2 a 3	12	1.2	9	0.9	11	8
3 a 4	6	0.6	9	0.9	4	4
4 a 5	11	1.1	5	0.5	10	4
5 a 6	14	1.4	9	0.9	15	8
6 a 7	9	0.9	9	0.9	8	9
7 a 8	10	1.0	8	0.8	9	7
8 a 9	9	0.9	7	0.7	8	7
9 a 10	5	0.5	7	0.7	4	6
10 a 11	10	1.0	3	0.3	9	5
11 a 12	6	0.6	4	0.4	11	8
12 a 13	9	0.9	9	0.9	8	9
13 a 14	12	1.2	6	0.6	11	6
14 a 15	14	1.4	8	0.8	12	7
15 a 20	57	5.8	28	2.8	33	23
20 a 25	27	2.8	30	3.2	24	16
25 a 30	41	4.4	45	4.7	37	12
30 a 35	51	5.2	42	4.3	43	37
35 a 40	46	4.8	39	4.0	41	36
40 a 45	31	3.2	24	2.5	28	24
45 a 50	22	2.3	23	2.4	20	21
50 a 55	16	1.6	21	2.1	14	19
55 a 60	14	1.4	23	2.4	14	21
60 a 65	10	1.0	14	1.4	9	15
65 a 70	10	1.0	17	1.7	9	16
70 a 75	14	1.4	8	0.8	13	8
75 a 80	6	0.6	7	0.7	5	7
80 a 85	5	0.5	5	0.5	4	5
may. 85	4	0.4	5	0.5	6	5

Total mujeres segun datos Cabildo Insular	472
Total varones segun datos Cabildo Insular	483
Total mujeres segun I.N.E.	438
Total varones segun I.N.E.	433
Total segun Cabildo Insular	955
Total segun I.N.E.	871



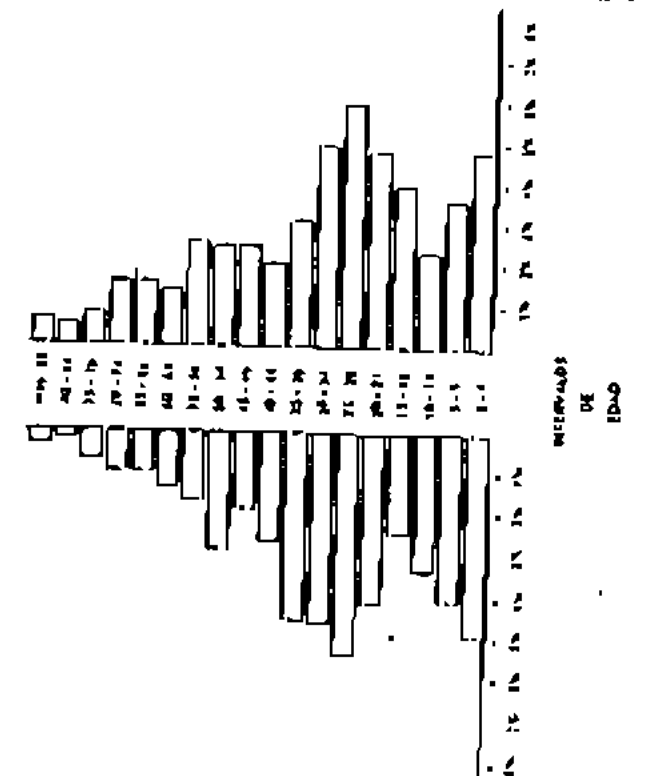
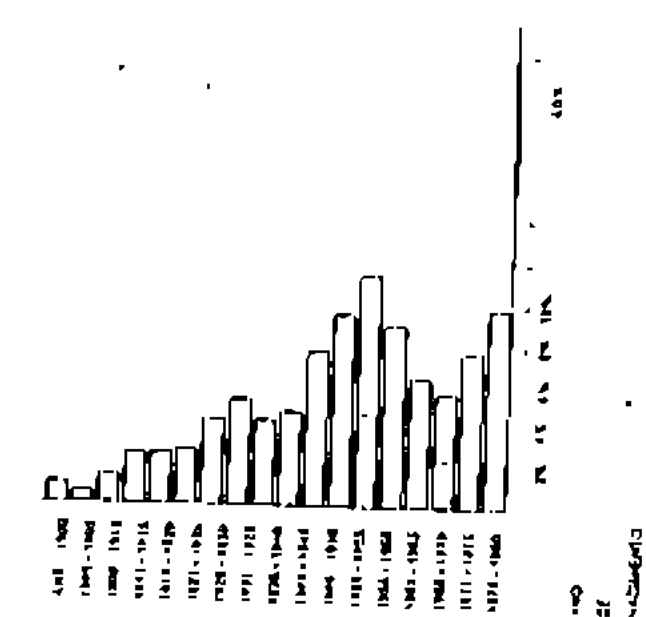
Barrío o agrupación
DISTRITO 1 - SECCION 2

Districtos y Secciones que componen la agrupación

Districto 1 - Sección 2

Edad	Segun Ayuntamiento				Segun I.N.E.			
	Varones	%	Mujeres	%	Varones	%	Mujeres	%
0 a 1	13	1.1	10	1.2	13		10	
1 a 2	11	0.9	7	0.6	11		7	
2 a 3	14	1.2	9	0.8	13		9	
3 a 4	7	0.6	10	0.8	7		10	
4 a 5	7	0.6	11	0.9	7		10	
5 a 6	11	0.9	13	1.1	11	5.0	13	4.9
6 a 7	10	0.8	10	0.8	10		10	
7 a 8	5	0.4	6	0.5	5		6	
8 a 9	15	1.3	7	0.6	14		7	
9 a 10	3	0.4	5	0.4	3		5	
10 a 11	7	0.6	6	0.5	7	4.1	6	3.7
11 a 12	6	0.5	4	0.3	6		4	
12 a 13	10	0.8	5	0.4	10		5	
13 a 14	7	0.6	3	0.2	6		3	
14 a 15	7	0.6	10	0.8	7		9	
15 a 20	29	2.5	45	4.0	20	3.4	44	2.4
20 a 25	47	4.2	55	4.9	46	4.2	54	4.9
25 a 30	63	5.6	68	6.0	61	5.5	66	6.0
30 a 35	53	4.7	56	5.0	52	4.7	55	5.0
35 a 40	52	4.6	54	4.8	51	4.6	53	4.8
40 a 45	31	2.7	34	3.1	30	2.7	34	3.1
45 a 50	21	1.8	29	2.6	21	1.9	28	2.6
50 a 55	33	2.9	39	3.5	32	2.9	38	3.5
55 a 60	19	1.6	30	2.6	19	1.7	29	2.6
60 a 65	17	1.5	16	1.4	16	1.4	16	1.4
65 a 70	11	0.9	19	1.6	11	1.0	18	1.6
70 a 75	12	1.0	19	1.6	12	1.0	18	1.6
75 a 80	7	0.6	9	0.8	6	0.7	9	0.8
80 a 85	3	0.2	7	0.6	3	0.2	6	0.5
85 a 95	4	0.3	8	0.7	4	0.3	8	0.7

Total mujeres segun datos Cabildo Insular	574
Total varones segun datos Cabildo Insular	545
Total mujeres segun I.N.E.	560
Total varones segun I.N.E.	532
Total segun Cabildo Insular	1119
Total segun I.N.E.	1092



DISTRITO 1 - SECCION 2



BARRIO o AGRUPACION
DISTRITO 1 - SECCION 3

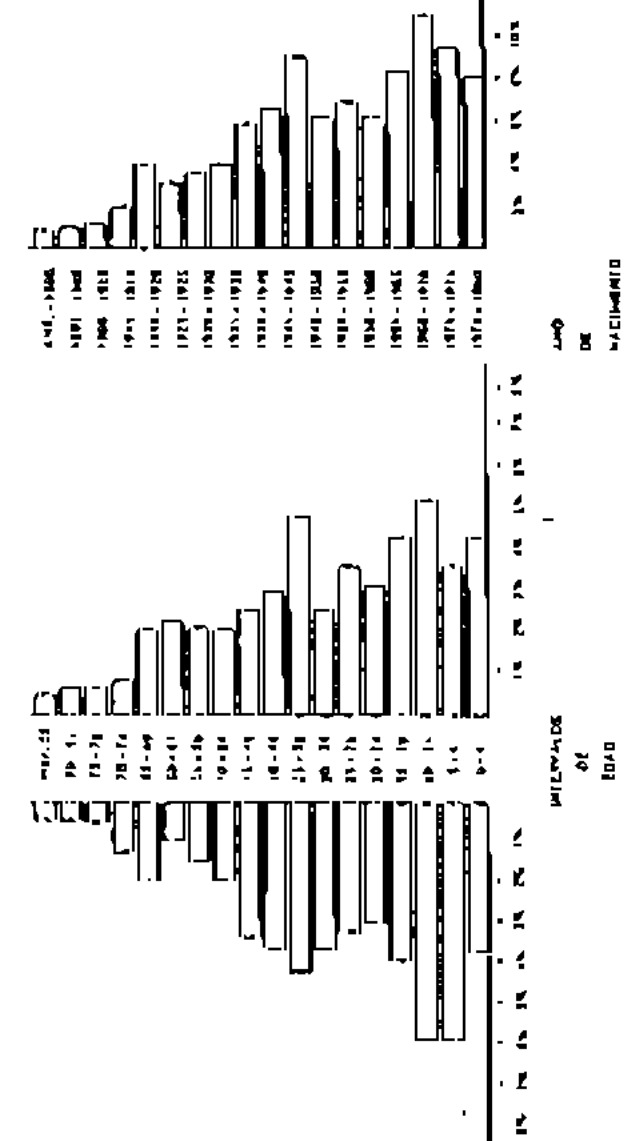
DISTritos y SECCIONES que componen la agrupacion

DISTRITO 1 - Seccion 3

Edad	Segun Ayuntamiento				Segun I.N.E.			
	Varones	%	Mujeres	%	Varones	%	Mujeres	%
0 a 1	7	0.9	5	0.6	7		5	
1 a 2	7	0.9	10	1.3	6		9	
2 a 3	4	0.5	4	0.5	4		4	
3 a 4	4	0.7	8	1.0	6		7	
4 a 5	4	0.5	7	0.9	4		7	
5 a 6	6	0.7	5	0.6	6	3.7	4	4.4
6 a 7	9	1.1	4	0.5	8		4	
7 a 8	12	1.5	7	0.9	11		7	
8 a 9	9	1.1	9	1.1	8		8	
9 a 10	9	1.1	4	0.5	9		4	
10 a 11	8	0.6	6	0.7	5	3.8	6	3.7
11 a 12	8	1.0	13	1.6	7		12	
12 a 13	11	1.4	9	1.0	10		8	
13 a 14	9	1.1	6	0.7	8		5	
14 a 15	13	1.6	8	1.0	12		7	
15 a 20	10	3.9	34	4.4	28	5.8	32	5.2
20 a 25	24	3.1	25	3.2	22	4.9	23	4.2
25 a 30	25	3.2	29	3.7	23	3.2	27	3.7
30 a 35	28	3.6	20	2.6	26	3.6	19	2.6
35 a 40	32	4.1	38	4.9	30	4.2	25	4.9
40 a 45	20	3.6	24	3.1	26	3.6	22	3.0
45 a 50	25	3.2	21	2.7	24	3.3	19	2.6
50 a 55	15	1.9	16	2.0	14	1.9	15	2.1
55 a 60	11	1.4	18	2.3	10	1.4	16	2.2
60 a 65	8	1.0	19	2.4	7	0.9	17	2.3
65 a 70	12	1.5	16	2.0	14	1.9	15	2.1
70 a 75	9	1.1	8	1.0	9	1.2	7	0.9
75 a 80	4	0.5	5	0.6	4	0.5	5	0.7
80 a 85	3	0.3	5	0.6	3	0.4	5	0.7
may. 85	2	0.3	4	0.5	3	0.4	4	0.5

Total mujeres segun datos Cabildo Insular	306
Total varones segun datos Cabildo Insular	379
Total mujeres segun I.N.E.	330
Total varones segun I.N.E.	354
Total segun Cabildo Insular	765
Total segun I.N.E.	712

DISTRITO 1 - SECCION 3



SET PRINT OFF

Barrio o agrupación
DISTRITO 1 - SECCION 4

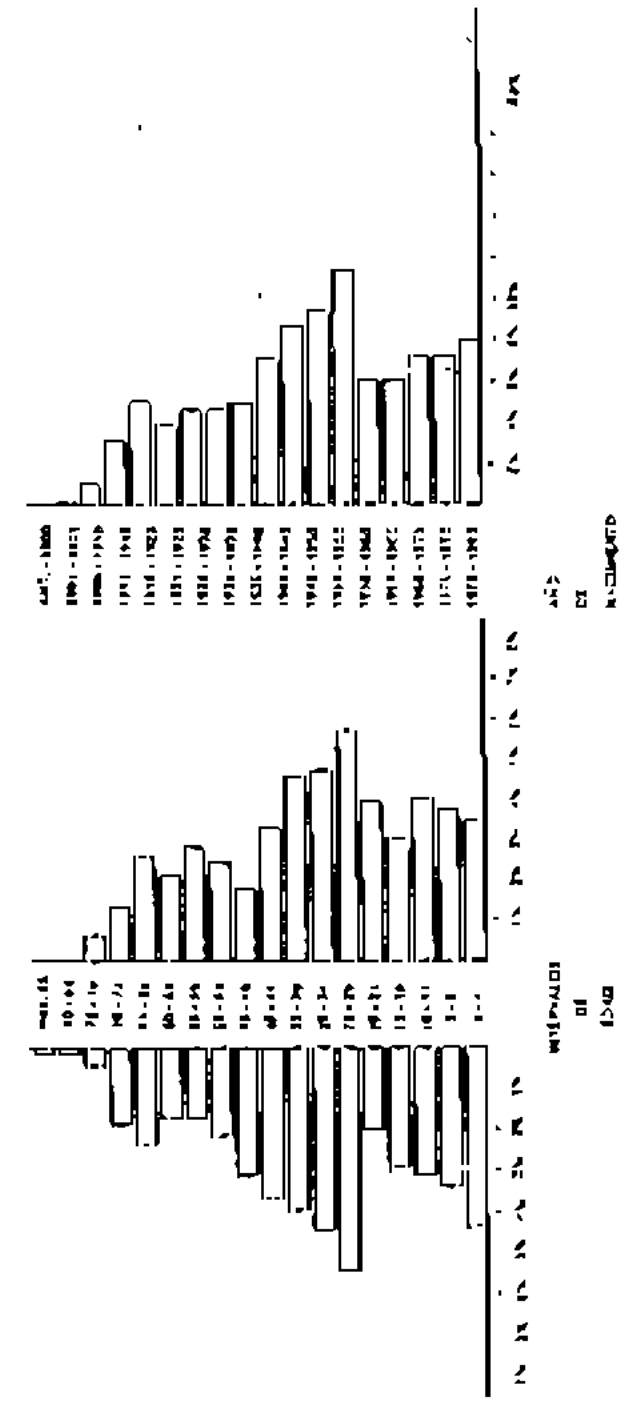
Distribución y Secciones que componen la agrupación

DISTRITO 1 - SECCION 4

Edad	Segun Ayuntamiento		Segun I.N.E.	
	Varones	Mujeres	Varones	Mujeres
0 a 1	9	7	9	7
1 a 2	3	0	3	0
2 a 3	7	0	7	0
3 a 4	11	3	11	3
4 a 5	9	7	9	7
5 a 6	8	4	8	4
6 a 7	11	6	11	6
7 a 8	7	6	7	6
8 a 9	4	10	4	10
9 a 10	5	7	5	7
10 a 11	7	4	7	4
11 a 12	5	8	5	8
12 a 13	4	9	4	9
13 a 14	6	9	6	9
14 a 15	5	5	5	5
15 a 16	26	22	26	22
16 a 17	17	33	17	33
17 a 18	40	51	40	51
18 a 19	40	40	40	40
19 a 20	40	41	40	41
20 a 21	32	30	32	30
21 a 22	32	17	32	17
22 a 23	26	17	26	17
23 a 24	19	22	19	22
24 a 25	13	24	13	24
25 a 26	16	20	16	20
26 a 27	21	23	21	23
27 a 28	17	12	17	12
28 a 29	4	6	4	6
29 a 30	4	6	4	6
30 a 31	1	1	1	1
31 a 32	1	1	1	1
32 a 33	1	1	1	1
33 a 34	1	1	1	1
34 a 35	1	1	1	1
35 a 36	1	1	1	1
36 a 37	1	1	1	1
37 a 38	1	1	1	1
38 a 39	1	1	1	1
39 a 40	1	1	1	1
40 a 41	1	1	1	1
41 a 42	1	1	1	1
42 a 43	1	1	1	1
43 a 44	1	1	1	1
44 a 45	1	1	1	1
45 a 46	1	1	1	1
46 a 47	1	1	1	1
47 a 48	1	1	1	1
48 a 49	1	1	1	1
49 a 50	1	1	1	1
50 a 51	1	1	1	1
51 a 52	1	1	1	1
52 a 53	1	1	1	1
53 a 54	1	1	1	1
54 a 55	1	1	1	1
55 a 56	1	1	1	1
56 a 57	1	1	1	1
57 a 58	1	1	1	1
58 a 59	1	1	1	1
59 a 60	1	1	1	1
60 a 61	1	1	1	1
61 a 62	1	1	1	1
62 a 63	1	1	1	1
63 a 64	1	1	1	1
64 a 65	1	1	1	1
65 a 66	1	1	1	1
66 a 67	1	1	1	1
67 a 68	1	1	1	1
68 a 69	1	1	1	1
69 a 70	1	1	1	1
70 a 71	1	1	1	1
71 a 72	1	1	1	1
72 a 73	1	1	1	1
73 a 74	1	1	1	1
74 a 75	1	1	1	1
75 a 76	1	1	1	1
76 a 77	1	1	1	1
77 a 78	1	1	1	1
78 a 79	1	1	1	1
79 a 80	1	1	1	1
80 a 81	1	1	1	1
81 a 82	1	1	1	1
82 a 83	1	1	1	1
83 a 84	1	1	1	1
84 a 85	1	1	1	1
85 a 86	1	1	1	1
86 a 87	1	1	1	1
87 a 88	1	1	1	1
88 a 89	1	1	1	1
89 a 90	1	1	1	1
90 a 91	1	1	1	1
91 a 92	1	1	1	1
92 a 93	1	1	1	1
93 a 94	1	1	1	1
94 a 95	1	1	1	1
95 a 96	1	1	1	1
96 a 97	1	1	1	1
97 a 98	1	1	1	1
98 a 99	1	1	1	1
99 a 100	1	1	1	1
Total mujeres segun datos Cabildo Insular			434	
Total varones segun datos Cabildo Insular			410	
Total mujeres segun I.N.E.			444	
Total varones segun I.N.E.			405	
Total segun Cabildo Insular			872	
Total segun I.N.E.			849	



DISTRITO 1 - SECCION 4



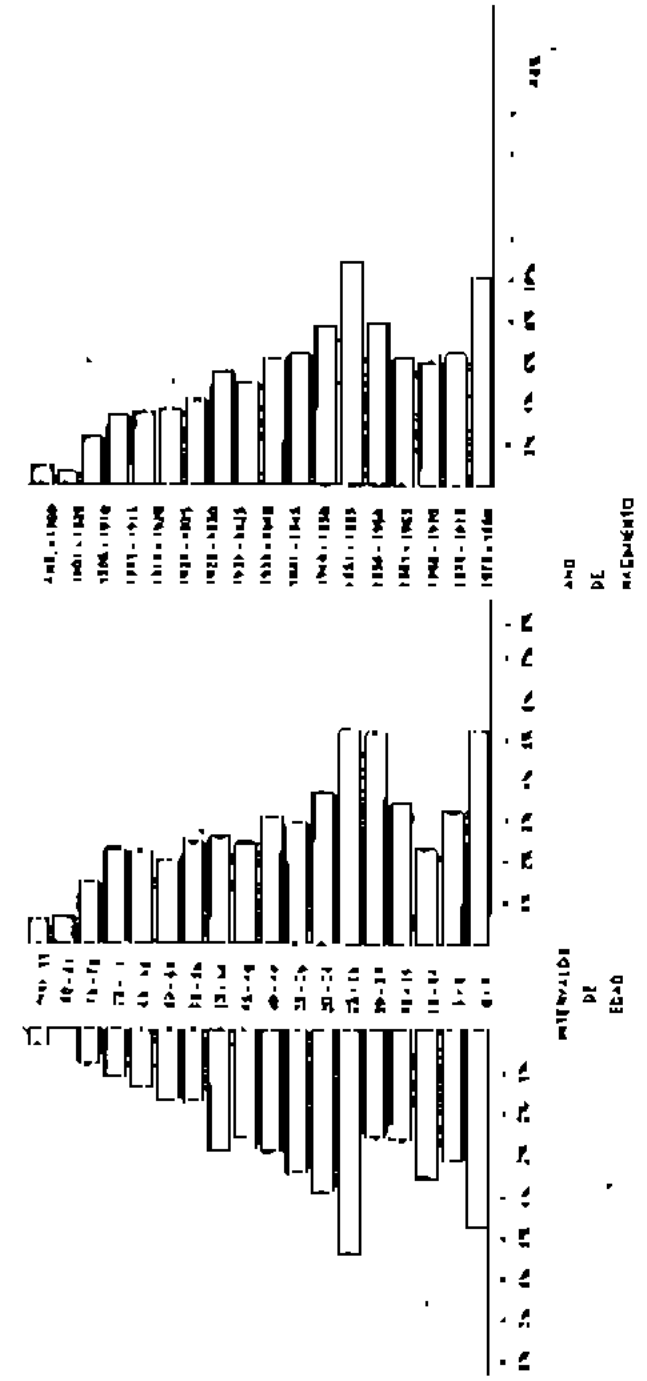
Barrío o agrupación
DISTRITO 2 - SECCION 1

Districtos y Secciones que componen la agrupación

Distrito 2 - Sección 1

Edad	Segun Ayuntamiento		Segun I.N.E.				
	Varones	%	Mujeres	%	Varones	Mujeres	%
0 a 1	8	0.7	12	1.1	7	10	
1 a 2	12	1.1	10	0.9	10	10	
2 a 3	7	0.6	13	1.3	6	12	
3 a 4	12	1.1	14	1.3	10	12	
4 a 5	13	1.2	0	0.7	11	7	
5 a 6	5	0.4	10	0.9	4	0	0.4
6 a 7	5	0.4	7	0.6	4	0	
7 a 8	7	0.6	7	0.6	6	0	
8 a 9	11	1.0	9	0.8	9	7	
9 a 10	7	0.6	4	0.3	6	3	
10 a 11	0	0.7	0	0.7	7	7	0.7
11 a 12	8	0.7	8	0.7	7	7	
12 a 13	4	0.5	2	0.1	5	2	
13 a 14	7	0.6	5	0.4	0	4	
14 a 15	7	0.6	3	0.2	6	0	
15 a 20	30	2.7	39	3.6	25	32	0.4
20 a 25	29	2.7	50	4.4	24	48	0.4
25 a 30	60	5.4	59	5.4	50	49	0.4
30 a 35	43	4.0	42	3.9	36	35	0.4
35 a 40	30	2.8	32	2.9	32	37	0.4
40 a 45	27	2.5	35	3.2	27	29	0.4
45 a 50	29	2.7	20	1.8	24	21	0.4
50 a 55	31	2.8	20	1.8	27	25	0.4
55 a 60	17	1.6	28	2.6	16	23	0.4
60 a 65	19	1.7	23	2.1	14	17	0.4
65 a 70	15	1.4	26	2.4	13	21	0.4
70 a 75	12	1.1	27	2.5	10	22	0.4
75 a 80	9	0.8	16	1.5	8	18	0.4
80 a 85	1	0.0	7	0.6	0	7	0.7
85 a 90	4	0.3	6	0.5	3	6	0.6

Total mujeres segun datos Cabildo Insular	570
Total varones segun datos Cabildo Insular	496
Total mujeres segun I.N.E.	481
Total varones segun I.N.E.	410
Total segun Cabildo Insular	1074
Total segun I.N.E.	899





Barrío o agrupación

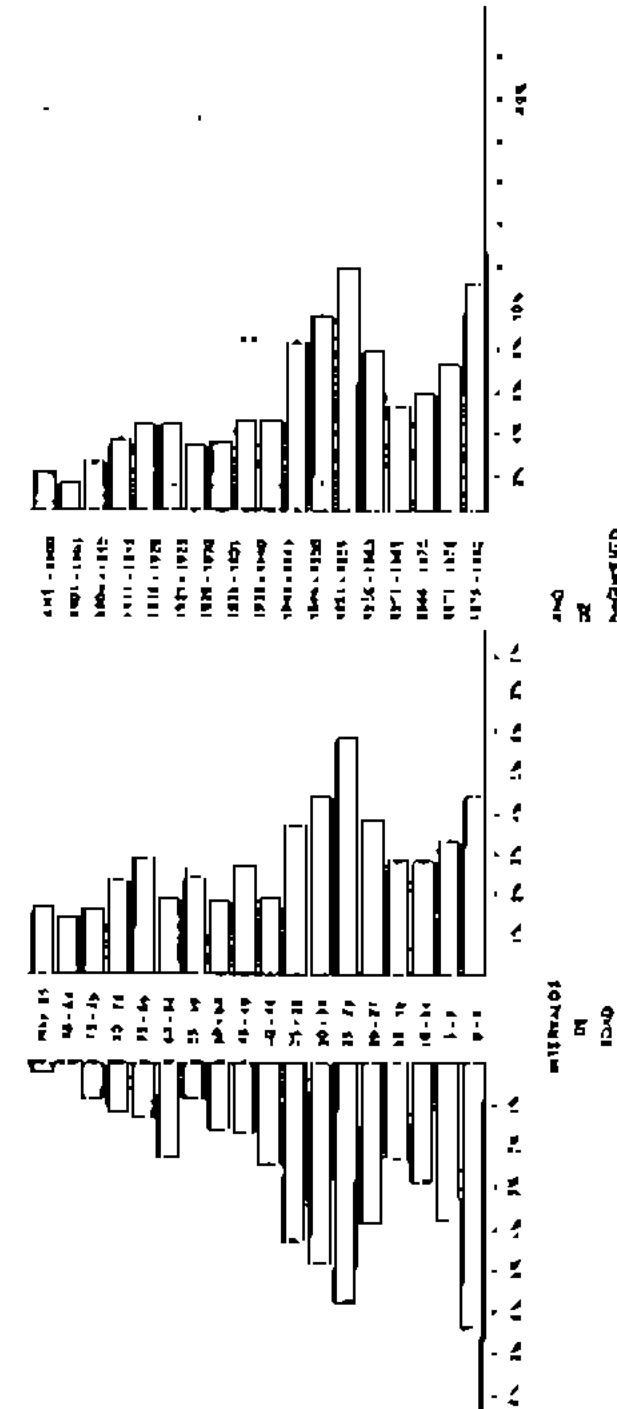
DISTRITO 2 - SECCION 2

Distritos y Secciones que componen la agrupación

DISTRITO 2 - Sección 2

Edad	Segun Ayuntamiento		Segun I.N.E.		Varones	%	Mujeres	%
	Varones	%	Varones	%				
0 a 1	8	0.9	9	1.0	7		8	
1 a 2	17	1.9	3	0.5	15		3	
2 a 3	12	1.3	10	1.1	11		9	
3 a 4	0	0.0	6	0.6	7		6	
4 a 5	14	1.6	0	0.0	15		0	
5 a 6	7	0.8	8	0.9	6	0.5	8	4.1
6 a 7	9	1.0	7	0.8	8		4	
7 a 8	4	0.4	6	0.6	4		4	
8 a 9	8	0.9	5	0.5	7		5	
9 a 10	6	0.6	2	0.2	6		2	
10 a 11	7	0.8	3	0.3	6	3.8	3	3.3
11 a 12	5	0.5	3	0.3	6		3	
12 a 13	4	0.4	4	0.4	3		4	
13 a 14	4	0.4	4	0.4	3		2	
14 a 15	6	0.6	6	0.6	6		6	
15 a 20	21	2.4	24	2.7	15	2.9	23	2.8
20 a 25	33	3.7	33	3.7	27	5.0	31	3.8
25 a 30	33	3.7	30	3.4	27	5.0	27	3.3
30 a 35	34	3.8	30	3.4	26	4.4	26	3.2
35 a 40	38	4.2	32	3.6	26	4.4	30	3.7
40 a 45	23	2.6	17	1.9	21	3.5	16	1.9
45 a 50	13	1.5	25	2.8	13	1.7	22	2.7
50 a 55	14	1.6	16	1.8	13	1.6	15	1.8
55 a 60	8	0.9	21	2.4	7	0.8	20	2.4
60 a 65	21	2.4	17	1.9	19	2.3	16	1.9
65 a 70	12	1.3	24	2.7	11	1.3	24	2.9
70 a 75	11	1.2	21	2.4	10	1.2	19	2.3
75 a 80	8	0.9	14	1.6	7	0.8	13	1.6
80 a 85	0	0.0	13	1.4	0	0.0	12	1.4
85 a 90	2	0.2	15	1.7	0	0.0	14	1.7

Total mujeres segun datos Cabildo Insular	450
Total varones segun datos Cabildo Insular	423
Total mujeres segun I.N.E.	424
Total varones segun I.N.E.	383
Total segun Cabildo Insular	873
Total segun I.N.E.	809

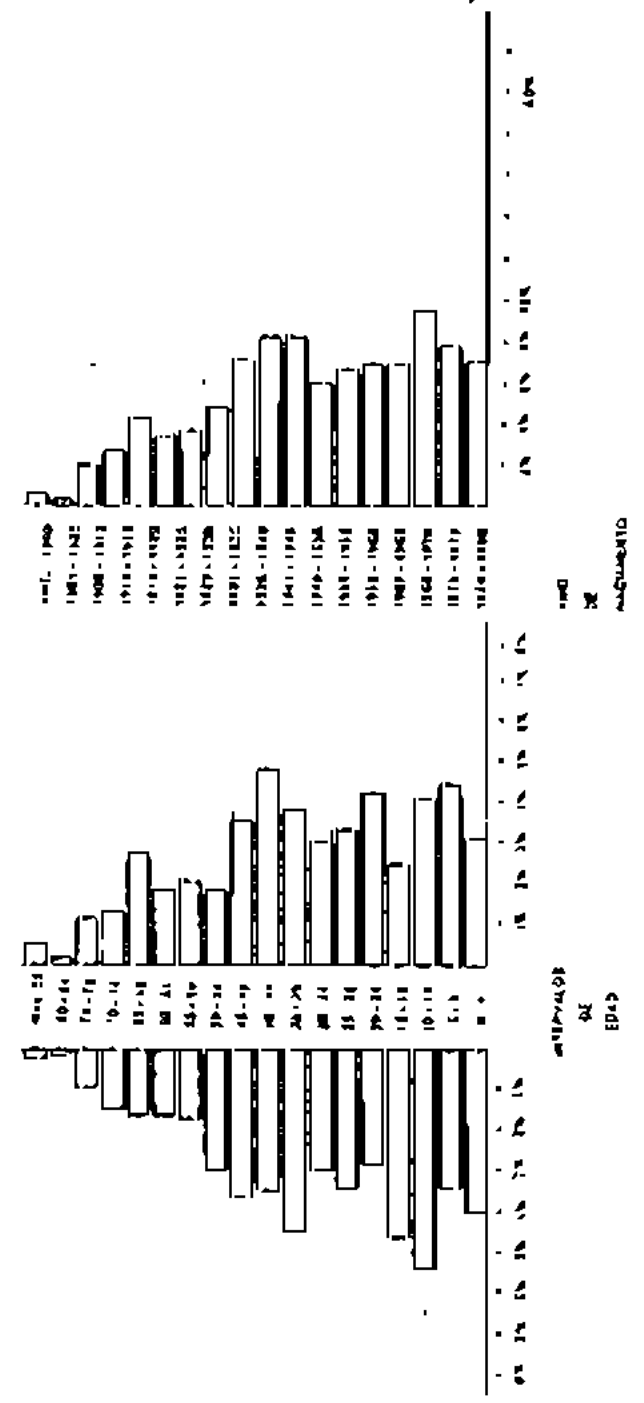


Barrio o agrupación
DISTRITO 2 - SECCION 3

Distritos y Secciones que componen la agrupación
Distrito 2 - Sección 3

Edad	Segun Ayuntamiento				Segun I.N.E.			
	Varones	%	Mujeres	%	Varones	%	Mujeres	%
6 a 1	1	0.1	5	0.5	1		4	
7 a 2	6	0.6	5	0.5	5		4	
8 a 3	8	0.8	7	0.7	6		5	
9 a 4	10	1.1	8	0.8	8		6	
10 a 5	12	1.3	6	0.6	10		5	
11 a 6	3	0.3	3	0.3	5	4.0	3	3.2
12 a 7	9	0.9	5	0.5	6		4	
13 a 8	4	0.4	9	0.9	3		7	
14 a 9	9	0.9	9	0.9	7		7	
15 a 10	7	0.7	15	1.4	6		17	
16 a 11	11	1.2	10	1.1	9	5.4	8	4.3
17 a 12	11	1.2	7	0.7	9		6	
18 a 13	9	0.9	7	0.7	7		5	
19 a 14	8	0.8	7	0.7	6		5	
20 a 15	11	1.2	8	0.8	9		7	
25 a 20	41	4.5	34	2.6	34	8.4	19	4.2
30 a 25	26	2.8	40	4.4	21	4.6	32	2.8
35 a 30	20	2.2	31	3.4	21	2.8	32	4.3
40 a 35	27	2.9	29	3.2	23	3.4	25	3.4
45 a 40	40	4.4	36	3.9	29	3.6	28	3.1
50 a 45	31	3.4	45	4.7	33	4.8	39	3.9
55 a 50	28	3.0	34	3.7	26	3.5	36	4.7
60 a 55	27	2.9	17	1.8	29	3.6	27	3.6
65 a 60	16	1.7	20	2.2	22	2.8	14	1.9
70 a 65	13	1.4	10	1.1	17	1.7	16	2.1
75 a 70	15	1.6	26	2.8	12	1.6	14	1.9
80 a 75	13	1.4	12	1.3	11	1.5	10	1.3
85 a 80	4	0.4	14	1.5	7	0.9	9	1.2
90 a 85	1	0.1	3	0.3	1	0.1	2	0.3
av. 85	2	0.2	5	0.5	2	0.2	4	0.5

Total mujeres segun datos Cabilido Insular	463
Total varones segun datos Cabilido Insular	443
Total mujeres segun I.N.E.	367
Total varones segun I.N.E.	363
Total segun Cabilido Insular	906
Total segun I.N.E.	732



Barrio o agrupación

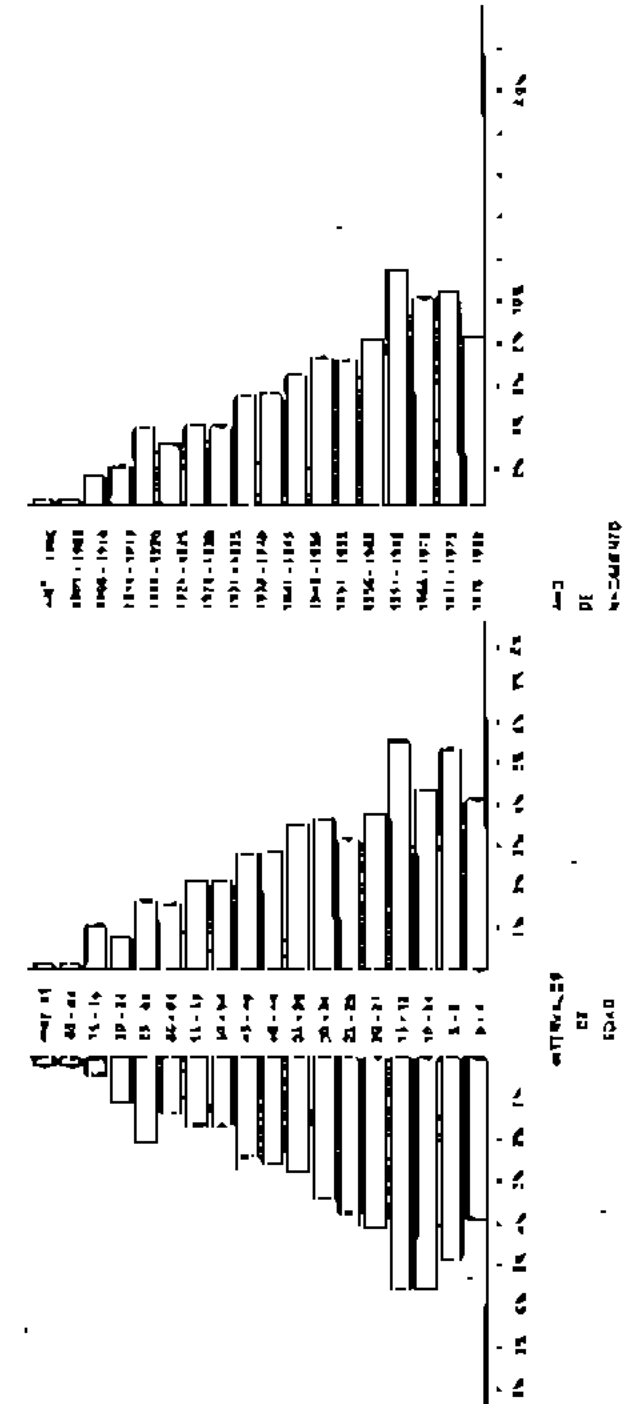
DISTRITO 2 - SECCION 4

Distritos y Secciones que componen la agrupación

DISTRITO 2 - Sección 4

Edad	Segun Ayuntamiento		Segun I.N.E.			
	Varones	%	Mujeres	%	- Varones	Mujeres
0 a 1	13	0.7	14	0.8	13	14
1 a 2	15	0.8	17	0.9	14	17
2 a 3	13	0.7	13	0.7	13	13
3 a 4	14	0.9	13	0.7	14	13
4 a 5	13	0.7	16	0.9	12	15
5 a 6	27	1.3	10	1.0	22	10
6 a 7	17	0.9	14	0.9	17	14
7 a 8	15	0.8	21	1.2	15	20
8 a 9	18	1.0	22	1.2	17	21
9 a 10	13	0.7	14	0.9	13	16
10 a 11	21	1.3	13	0.7	22	13
11 a 12	25	1.4	19	1.1	25	10
12 a 13	16	0.9	17	0.9	14	11
13 a 14	19	1.1	16	0.9	10	16
14 a 15	15	0.8	18	1.0	15	17
15 a 20	100	5.8	94	5.6	97	94
20 a 25	73	4.2	64	3.8	71	65
25 a 30	67	3.9	53	3.2	63	54
30 a 35	61	3.5	44	2.7	59	43
35 a 40	48	2.7	41	2.5	47	40
40 a 45	45	2.6	30	1.7	44	37
45 a 50	44	2.5	49	2.8	43	40
50 a 55	31	1.8	38	2.2	26	27
55 a 60	20	1.1	38	2.2	29	37
60 a 65	22	1.2	29	1.6	25	28
65 a 70	37	2.1	30	1.7	34	24
70 a 75	20	1.1	15	0.8	20	15
75 a 80	9	0.5	20	1.1	8	19
80 a 85	4	0.2	6	0.3	4	5
85 a 95	4	0.2	4	0.2	4	4

Total mujeres segun datos Cabildo Insular	864
Total varones segun datos Cabildo Insular	853
Total mujeres segun I.N.E.	844
Total varones segun I.N.E.	830
Total segun Cabildo Insular	1717
Total segun I.N.E.	1674



Barrio o agrupación
DISTRITO 2 - SECCION 5

Districtos y Secciones que componen la agrupación

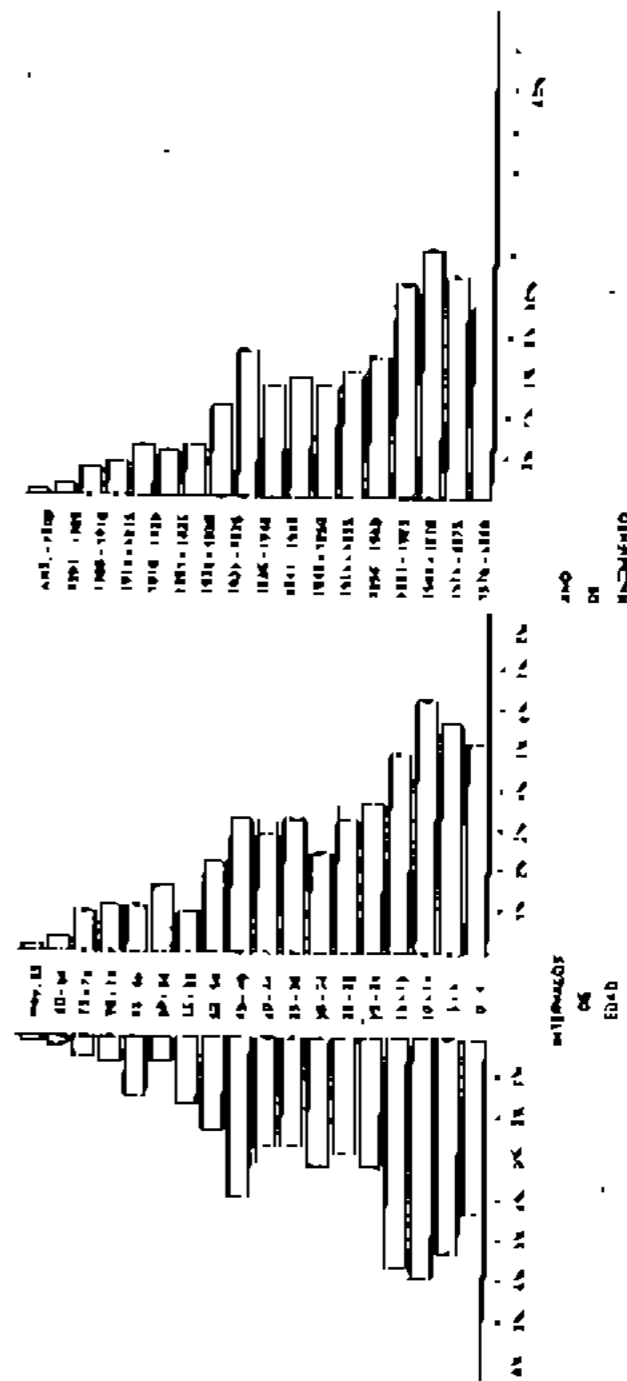
Districto 2 - Sección 5

Edad	Segun Ayuntamiento		Segun I.N.E.		Z
	Varones	%	Mujeres	%	
0 a 1	9	0.5	14	0.9	
1 a 2	8	0.5	19	1.2	
2 a 3	12	0.7	18	1.1	
3 a 4	13	0.8	10	0.6	
4 a 5	23	1.5	17	1.1	
5 a 6	13	0.8	9	0.5	5.3
6 a 7	16	1.0	22	1.4	
7 a 8	15	0.9	18	1.1	
8 a 9	22	1.4	17	1.2	
9 a 10	17	1.1	10	1.1	
10 a 11	20	1.3	21	1.3	5.8
11 a 12	20	1.3	20	1.3	
12 a 13	20	1.3	14	0.9	
13 a 14	24	1.5	13	0.9	
14 a 15	9	0.6	24	1.7	
15 a 20	88	5.8	73	4.9	6.4
20 a 25	49	3.2	57	3.7	5.0
25 a 30	43	2.9	50	3.3	3.8
30 a 35	50	3.3	37	2.4	3.4
35 a 40	42	2.7	52	3.4	2.5
40 a 45	43	2.8	45	2.9	3.4
45 a 50	62	4.1	50	3.3	3.0
50 a 55	37	2.4	34	2.2	3.4
55 a 60	26	1.7	17	1.1	2.3
60 a 65	10	0.6	26	1.7	1.0
65 a 70	21	1.3	19	1.2	1.7
70 a 75	9	0.5	19	1.2	1.2
75 a 80	8	0.5	16	1.0	1.2
80 a 85	4	0.2	7	0.4	1.0
av. 05	2	0.1	3	0.1	0.4

Total mujeres segun datos Cabildo Insular	767
Total varones segun datos Cabildo Insular	737
Total mujeres segun I.N.E.	739
Total varones segun I.N.E.	706

Total segun Cabildo Insular	1504
Total segun I.N.E.	1465

DISTRITO 2 - SECCION 5



Barrio o agrupación

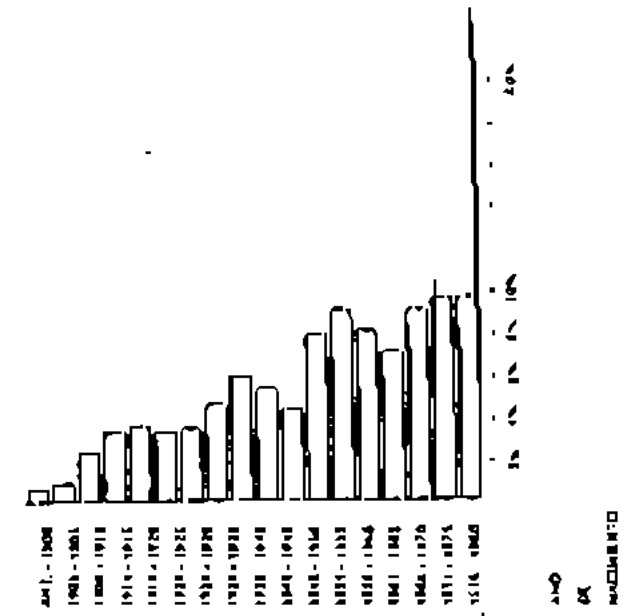
DISTRITO 3 - SECCION 1

Districtos y Secciones que componen la agrupación

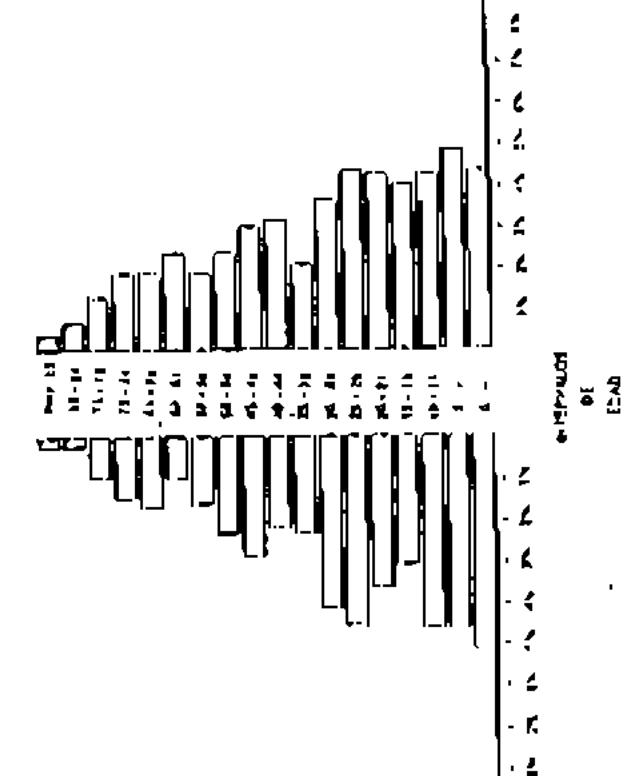
DISTRITO 3 - Sección 1

Edad	Segun Ayuntamiento		Segun I.N.E.		Mujeres	%		
	Varones	%	Varones	%				
0 a 1	8	0.8	9	0.9	8	9		
1 a 2	13	1.6	6	0.6	15	6		
2 a 3	11	1.2	8	0.8	11	8		
3 a 4	4	0.4	9	0.9	4	9		
4 a 5	8	0.8	9	0.9	7	8		
5 a 6	8	0.8	9	0.9	8	5.2	9	4.1
6 a 7	8	0.8	7	0.7	8	7		
7 a 8	11	1.2	10	1.0	11	10		
8 a 9	4	0.4	9	0.9	4	9		
9 a 10	11	1.2	10	1.0	11	9	4.7	4.9
10 a 11	11	1.2	8	0.8	11	8		
11 a 12	9	0.9	3	0.3	9	3		
12 a 13	4	0.4	10	1.0	6	10		
13 a 14	12	1.3	11	1.2	12	11		
14 a 15	4	0.4	8	0.8	4	7		
15 a 20	29	3.1	37	4.0	28	36	4.3	4.3
20 a 25	34	3.7	40	4.3	33	37	4.3	4.3
25 a 30	42	4.4	41	4.4	41	40	4.4	4.4
30 a 35	37	4.2	34	3.7	38	33	3.7	3.7
35 a 40	21	2.3	19	2.0	21	17	2.1	2.1
40 a 45	21	2.3	20	2.2	20	29	3.2	3.2
45 a 50	24	2.4	26	3.0	24	27	3.0	3.0
50 a 55	22	2.4	23	2.5	21	22	2.4	2.4
55 a 60	15	1.6	17	1.8	15	17	1.9	1.9
60 a 65	10	1.0	23	2.5	9	22	2.4	2.4
65 a 70	14	1.7	18	1.9	14	17	1.9	1.9
70 a 75	15	1.6	17	1.8	14	17	1.9	1.9
75 a 80	9	0.9	13	1.4	9	12	1.3	1.3
80 a 85	2	0.2	7	0.7	2	7	0.7	0.7
85 a 90	2	0.2	4	0.4	2	4	0.4	0.4
may. 05	2	0.2	4	0.4	2	4	0.4	0.4

Total mujeres segun datos Cabildo Insular	477
Total varones segun datos Cabildo Insular	435
Total mujeres segun I.N.E.	464
Total varones segun I.N.E.	426
Total segun Cabildo Insular	912
Total segun I.N.E.	890



DISTRITO 3 - SECCION 1



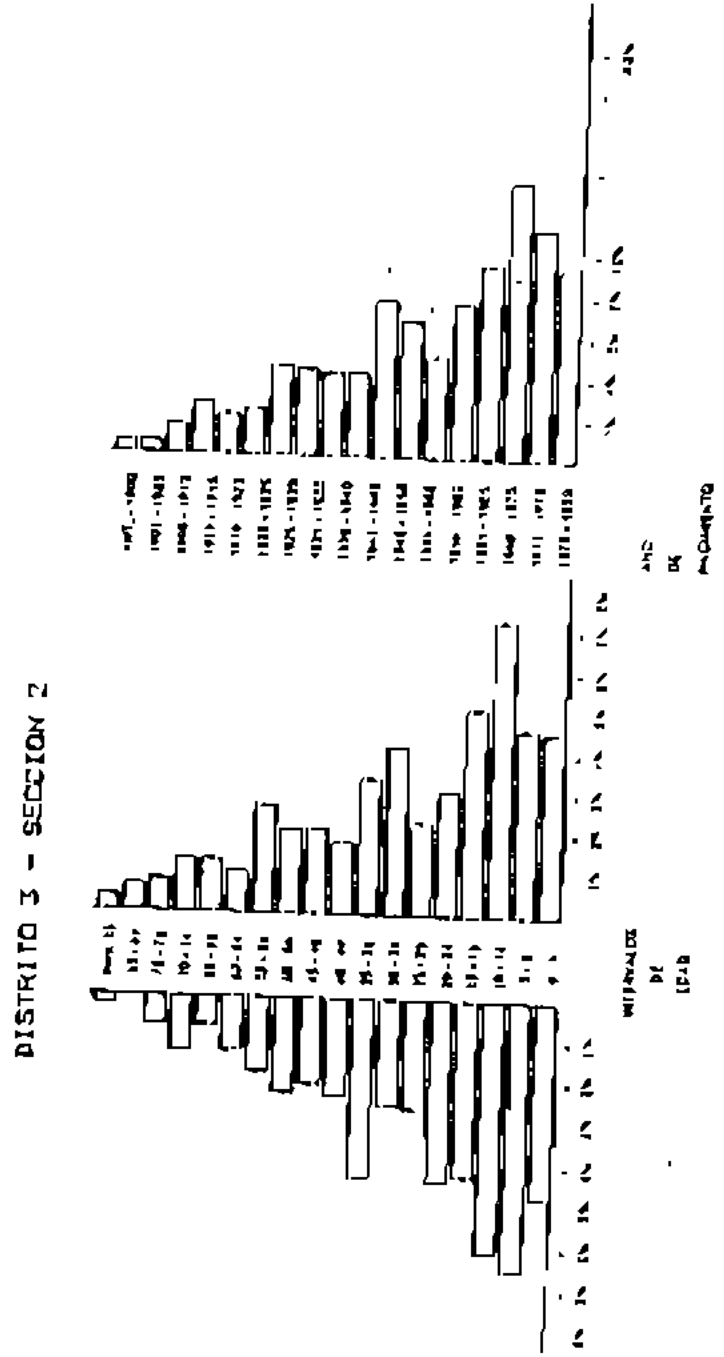
Barrio o agrupación
DISTRITO 3 - SECCION 2

Distritos y Secciones que componen la agrupación

DISTRITO 3 - SECCION 2

Edad	Segun Ayuntamiento				Segun I.N.E.			
	Varones	%	Mujeres	%	Varones	%	Mujeres	%
0 a 1	7	0.0	8	0.7	9		8	
1 a 2	9	0.0	10	0.9	9		10	
2 a 3	5	0.4	10	0.9	5		10	
3 a 4	11	1.0	10	0.9	11		10	
4 a 5	17	1.6	11	1.0	17		11	
5 a 6	14	1.3	11	1.0	14	4.8	11	4.6
6 a 7	15	1.4	12	1.1	15		12	
7 a 8	19	0.9	11	1.0	19		11	
8 a 9	16	1.5	5	0.4	16		5	
9 a 10	15	1.4	11	1.0	15		11	
10 a 11	15	1.4	24	2.2	15	4.6	24	4.7
11 a 12	10	0.9	11	1.0	10		11	
12 a 13	12	1.1	22	2.0	12		22	
13 a 14	16	1.5	11	1.0	16		11	
14 a 15	12	1.1	10	0.9	12		10	
15 a 20	44	4.1	55	5.2	45	6.2	55	7.4
21 a 25	49	4.6	33	3.1	40	4.5	33	3.1
25 a 30	29	2.7	25	2.3	29	2.7	25	2.3
31 a 35	28	2.6	45	4.2	28	3.6	44	4.2
35 a 40	47	4.4	36	3.4	47	4.4	36	3.4
40 a 45	26	2.4	17	1.6	26	2.4	19	1.8
45 a 50	22	2.0	23	2.1	22	2.1	23	2.1
50 a 55	25	2.3	22	2.0	25	2.3	22	2.1
55 a 60	19	1.8	29	2.7	19	1.8	29	2.7
60 a 65	14	1.3	11	1.0	14	1.3	11	1.0
65 a 70	8	0.7	14	1.3	8	0.7	14	1.3
70 a 75	14	1.3	14	1.3	14	1.3	14	1.3
75 a 80	8	0.7	9	0.8	8	0.7	9	0.8
80 a 85	0	0.0	0	0.7	0	0.0	0	0.7
may. 85	3	0.2	5	0.4	3	0.2	5	0.4

Total mujeres segun datos Cabildo Insular	525
Total varones segun datos Cabildo Insular	524
Total mujeres segun I.N.E.	524
Total varones segun I.N.E.	522
Total segun Cabildo Insular	1049
Total segun I.N.E.	1046



Darrío o agrupación

DISTRITO 3 - SECC. 3 Y 5

Distritos y Secciones que componen la agrupación

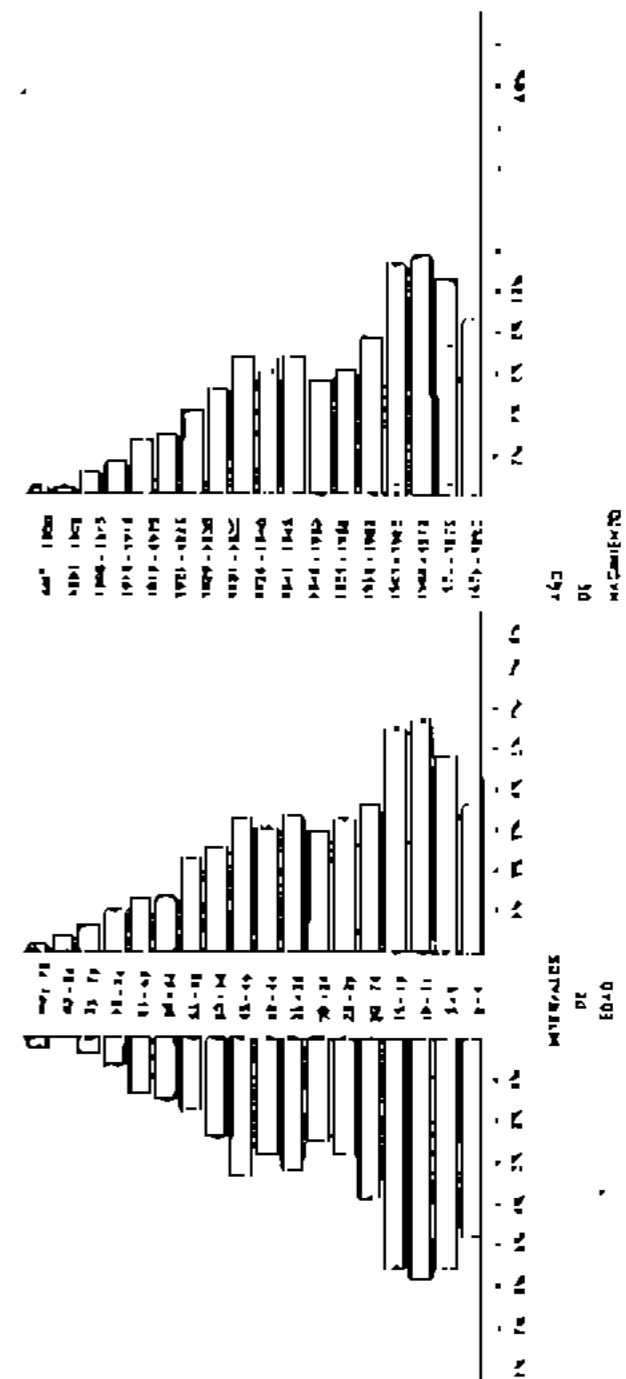
Distrito 3 - Secciones 3 y 5

Edad	Segun Ayuntamiento				Segun I.N.E.			
	Varones	%	Mujeres	%	Varones	%	Mujeres	%
0 a 1	26	0.7	21	0.6	23		21	
1 a 2	43	1.3	26	0.7	43		26	
2 a 3	30	0.9	27	0.8	39		27	
3 a 4	32	0.9	21	0.6	32		21	
4 a 5	28	0.8	26	0.7	28	4.0	25	3.7
5 a 6	41	1.2	30	0.9	41		30	
6 a 7	26	0.7	33	1.0	23		33	
7 a 8	34	1.0	35	1.0	34		35	
8 a 9	27	1.1	27	0.8	26		26	
9 a 10	48	1.4	37	1.1	47	5.4	37	4.9
10 a 11	44	1.3	45	1.3	42		45	
11 a 12	34	1.0	33	1.0	34		33	
12 a 13	35	1.0	44	1.3	33		43	
13 a 14	47	1.4	31	0.9	46		31	
14 a 15	35	1.0	37	1.1	35		37	
15 a 20	105	5.4	105	5.6	102	5.6	103	5.8
20 a 25	129	5.9	122	5.7	127	5.9	121	5.7
25 a 30	94	2.8	100	3.2	93	2.8	107	3.3
30 a 35	84	2.5	98	3.0	83	2.5	97	3.0
35 a 40	105	3.2	112	3.4	104	3.2	111	3.4
40 a 45	94	2.8	103	3.1	93	2.8	102	3.1
45 a 50	104	3.3	119	3.6	108	3.3	104	3.3
50 a 55	81	2.4	87	2.6	80	2.4	84	2.6
55 a 60	58	1.7	75	2.2	57	1.7	75	2.3
60 a 65	51	1.5	47	1.4	50	1.5	47	1.4
65 a 70	45	1.3	44	1.3	44	1.3	43	1.3
70 a 75	22	0.6	35	1.0	22	0.6	33	1.0
75 a 80	10	0.3	25	0.7	10	0.3	24	0.7
80 a 85	3	0.0	13	0.4	2	0.0	15	0.4
85 a 90	0	0.0	9	0.2	0	0.0	9	0.2

Total mujeres segun datos Cabildo Insular	1648
Total varones segun datos Cabildo Insular	1634
Total mujeres segun I.N.E.	1593
Total varones segun I.N.E.	
Total segun Cabildo Insular	3264
Total segun I.N.E.	3227



DISTRITO 3 - SECC. 3 Y 5



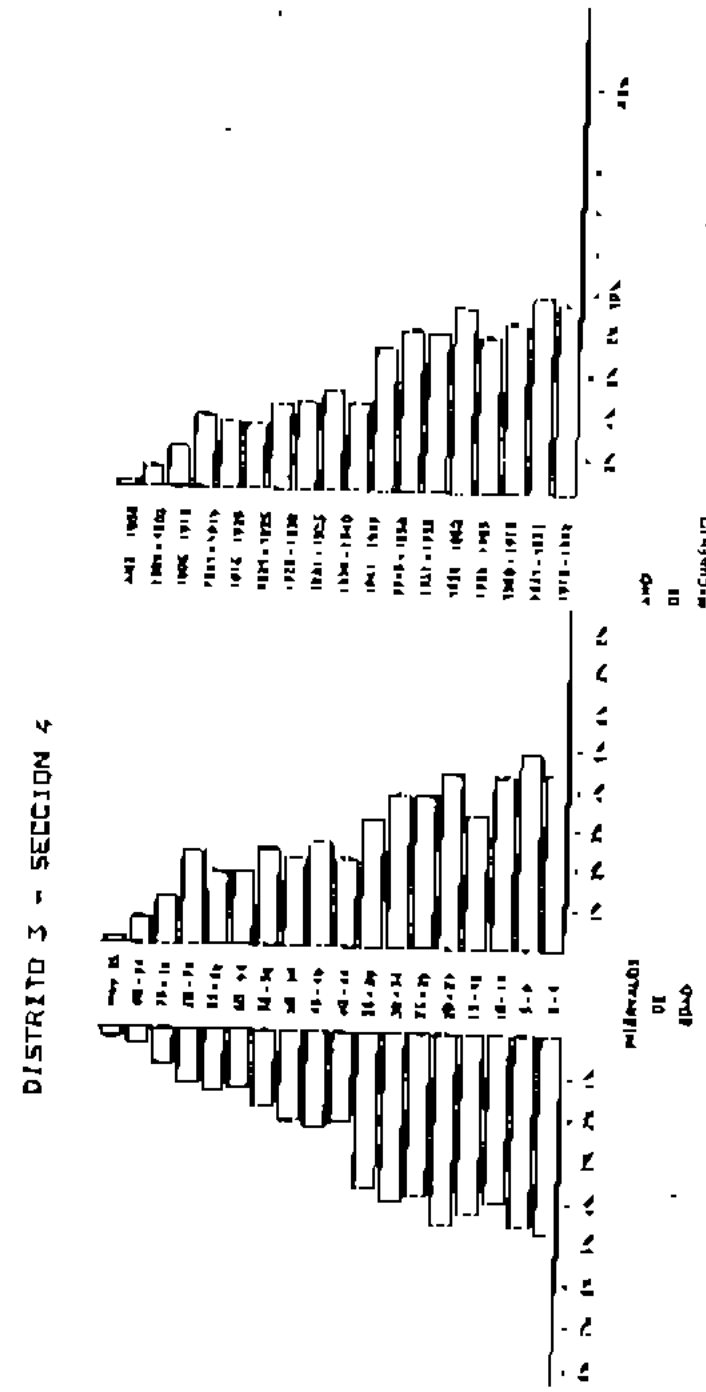
Barrio o agrupación
DISTRITO 3 - SECCION 4

Distritos y Secciones que componen la agrupación

DISTRITO 3 - Seccion 4

Edad	Segun Ayuntamiento		Segun I.N.E.			
	Varones	%	Mujeres	%	Varones	Mujeres
0 a 1	18	1.0	17	1.1	17	18
1 a 2	17	1.0	17	1.0	16	17
2 a 3	14	0.8	12	0.7	13	12
3 a 4	21	1.2	11	0.6	20	11
4 a 5	16	0.9	15	0.9	15	15
5 a 6	20	1.1	18	1.0	19	17
6 a 7	14	0.8	17	1.0	14	16
7 a 8	19	1.1	17	1.1	18	18
8 a 9	11	0.6	17	1.0	11	17
9 a 10	17	1.0	13	0.7	16	13
10 a 11	16	0.9	20	1.1	16	13
11 a 12	17	1.0	12	0.7	15	19
12 a 13	20	1.1	7	0.4	16	12
13 a 14	7	0.4	14	0.8	17	7
14 a 15	10	0.5	18	1.0	7	16
15 a 20	74	4.4	56	3.3	73	4.3
20 a 25	81	4.7	75	4.4	73	4.3
25 a 30	69	4.0	64	3.7	77	4.7
30 a 35	70	4.1	65	3.8	64	4.0
35 a 40	66	3.8	55	3.2	67	4.1
40 a 45	38	2.2	37	2.1	63	3.8
45 a 50	41	2.4	44	2.5	36	2.2
50 a 55	28	1.6	38	2.2	39	2.3
55 a 60	31	1.8	41	2.4	34	2.0
60 a 65	23	1.3	31	1.8	30	1.8
65 a 70	27	1.5	31	1.8	24	1.4
70 a 75	22	1.3	31	1.8	26	1.5
75 a 80	12	0.7	40	2.3	22	1.3
80 a 85	7	0.4	22	1.2	14	0.8
85 a 90	7	0.4	12	0.7	6	0.3
may. 90	3	0.2	4	0.2	4	0.2

Total mujeres segun datos Cabildo Insular	046
Total varones segun datos Cabildo Insular	049
Total mujeres segun I.N.E.	689
Total varones segun I.N.E.	
Total segun Cabildo Insular	1695
Total segun I.N.E.	1631



COPY TO BARRIOS

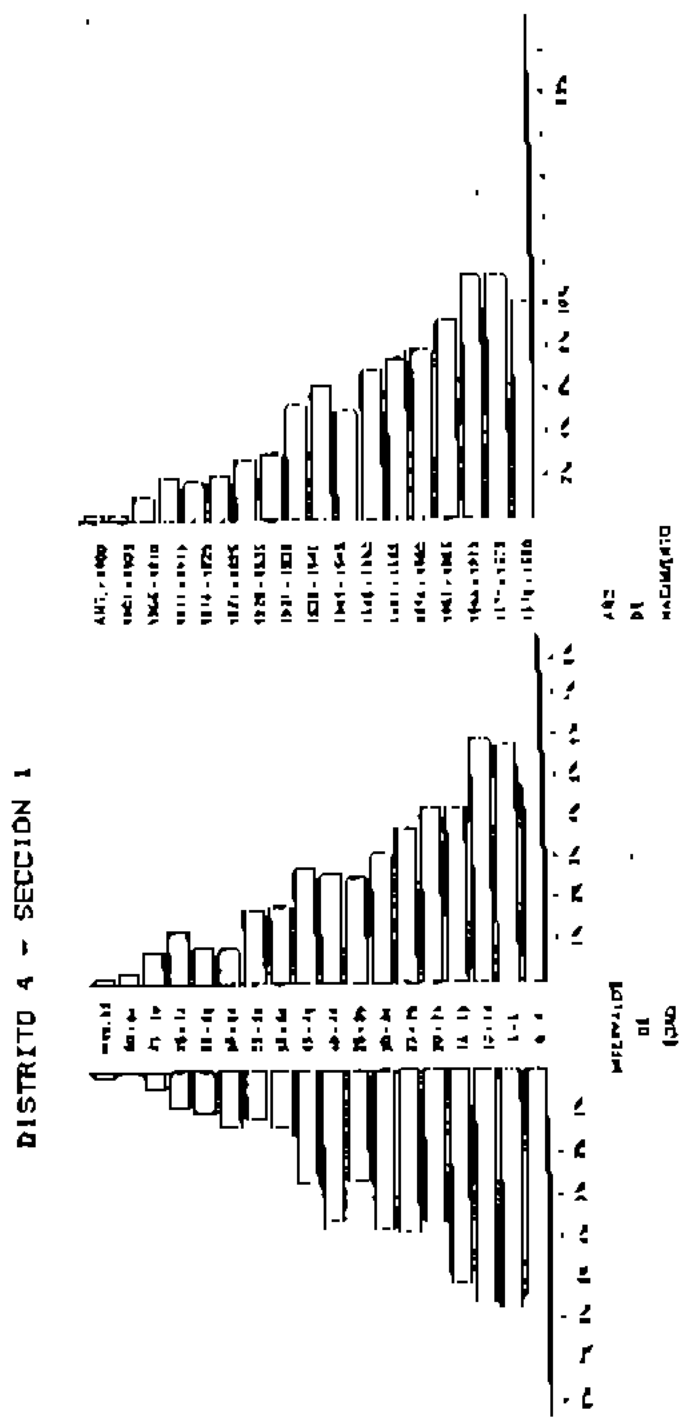
Barrio o agrupación
DISTRITO 4 - SECCION 1

Districtos y Secciones que componen la agrupación

DISTRITO 4 - Sección 1

Edad	Segun Ayuntamiento		Segun I.N.E.	
	Varones	%	Mujeres	%
0 a 1	22	1.0	14	0.6
1 a 2	23	1.1	26	1.2
2 a 3	13	0.6	20	0.9
3 a 4	27	1.3	24	1.1
4 a 5	24	1.1	16	0.7
5 a 6	33	1.6	23	1.1
6 a 7	16	0.7	23	1.1
7 a 8	27	1.3	21	1.0
8 a 9	21	1.0	20	1.0
9 a 10	20	0.9	24	1.1
10 a 11	24	1.2	25	1.2
11 a 12	16	0.7	20	0.9
12 a 13	15	0.7	24	1.1
13 a 14	20	1.0	26	1.2
14 a 15	29	1.4	20	1.0
15 a 20	104	5.1	00	0.0
20 a 25	71	3.4	06	0.3
25 a 30	70	3.3	79	3.7
30 a 35	76	3.7	65	3.2
35 a 40	53	2.6	53	2.7
40 a 45	72	3.5	54	2.7
45 a 50	54	2.6	59	2.9
50 a 55	44	2.2	39	1.9
55 a 60	23	1.1	30	1.4
60 a 65	26	1.2	19	0.9
65 a 70	21	1.0	21	1.0
70 a 75	16	0.7	20	1.0
75 a 80	0	0.0	10	0.5
80 a 85	2	0.1	7	0.3
85 a 90	3	0.1	6	0.3

Total mujeres segun datos Cabildo Insular	1000
Total varones segun datos Cabildo Insular	976
Total mujeres segun I.N.E.	979
Total varones segun I.N.E.	1014
Total segun Cabildo Insular	2004
Total segun I.N.E.	2013





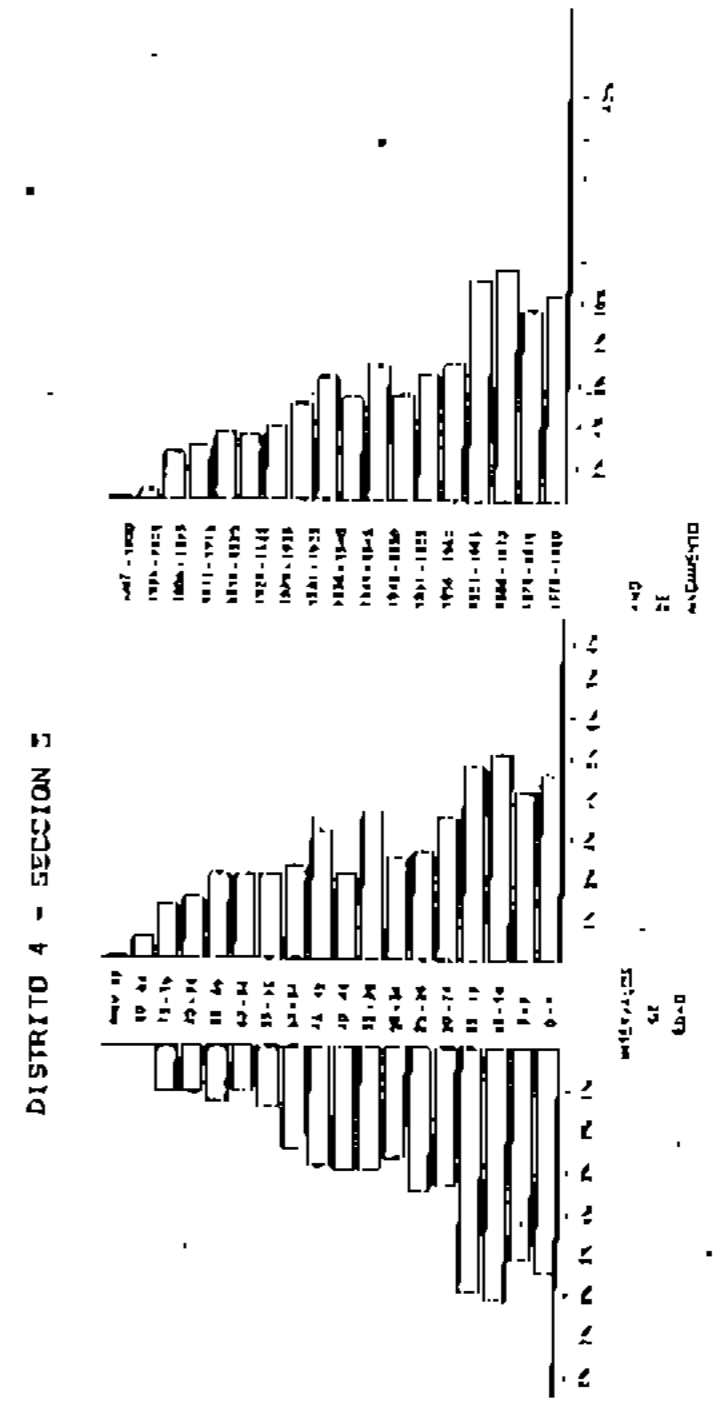
Barrio o agrupación
DISTRITO 4 - SECCION 3

Districtos y Secciones que componen la agrupación

DISTRITO 4 - Sección 3

Edad	Segun Ayuntamiento		Segun I.N.E.	
	Varones	%	Mujeres	%
0 a 4	15	0.9	12	0.7
1 a 5	18	0.8	17	1.0
2 a 6	14	0.8	9	0.5
3 a 7	15	0.9	19	1.2
4 a 8	30	1.9	14	0.8
5 a 9	12	0.7	11	0.7
6 a 10	24	1.5	16	1.0
7 a 11	10	1.1	12	0.8
8 a 12	15	0.9	15	0.9
9 a 13	12	0.7	12	0.7
10 a 14	17	1.0	15	0.9
11 a 15	25	1.5	21	1.3
12 a 16	21	1.3	18	1.1
13 a 17	14	1.0	14	0.8
14 a 18	21	1.3	12	0.7
15 a 19	74	4.6	74	4.1
16 a 20	53	3.3	51	3.3
17 a 21	56	3.5	42	2.6
18 a 22	44	2.8	40	2.5
19 a 23	40	2.5	37	2.3
20 a 24	40	2.5	34	2.1
21 a 25	46	2.9	44	2.7
22 a 26	40	2.5	37	2.3
23 a 27	25	1.6	24	1.5
24 a 28	19	1.2	18	1.1
25 a 29	21	1.3	18	1.1
26 a 30	19	1.2	17	1.1
27 a 31	10	0.6	6	0.4
28 a 32	0	0.0	9	0.5
29 a 33	1	0.0	3	0.1

Total mujeres segun datos Cabildo Insular	765
Total varones segun datos Cabildo Insular	800
Total mujeres segun I.N.E.	747
Total varones segun I.N.E.	769
Total segun Cabildo Insular	1565
Total segun I.N.E.	1516



AGRUPECIONES

Barrio o agrupación
ENSANCHE TRADICIONAL


Districtos y Secciones que componen la agrupación

Districto 3 (Secciones 1 y 4)

Edad	Segun Ayuntamiento		Segun I.N.E.		X
	Varones	%	Varones	Mujeres	
0 a 1	26	0.7	28	27	
1 a 2	32	1.2	31	22	
2 a 3	22	0.9	24	20	
3 a 4	27	1.0	26	19	
4 a 5	24	0.9	23	23	
5 a 6	20	1.0	27	26	4.4
6 a 7	22	0.8	21	23	
7 a 8	30	1.1	29	28	
8 a 9	18	0.5	15	25	
9 a 10	28	1.0	27	22	4.9
10 a 11	27	1.0	26	27	
11 a 12	26	0.9	25	15	
12 a 13	26	0.9	25	17	
13 a 14	19	0.7	18	26	
14 a 15	14	0.5	14	25	
15 a 20	103	4.0	101	90	4.3
20 a 25	115	4.4	111	112	5.5
25 a 30	111	4.2	107	102	4.4
30 a 35	109	4.1	103	96	4.0
35 a 40	87	3.3	84	72	3.8
40 a 45	59	2.2	57	65	2.8
45 a 50	67	2.5	64	70	2.5
50 a 55	60	2.3	58	59	2.7
55 a 60	46	1.7	44	56	2.3
60 a 65	35	1.3	33	53	2.2
65 a 70	43	1.6	41	48	2.1
70 a 75	38	1.4	36	56	1.9
75 a 80	24	0.9	23	25	2.2
80 a 85	9	0.3	8	25	1.3
85 a 90	7	0.2	7	19	0.7
90 a 95	7	0.2	7	8	0.3

Total mujeres segun datos Cabildo Insular	1323
Total varones segun datos Cabildo Insular	1284
Total mujeres segun I.N.E.	1286
Total varones segun I.N.E.	1233
Total segun Cabildo Insular	2607
Total segun I.N.E.	2519

Barrio o agrupación
LAS ARENAS - S. ANTONIO



Districtos y Secciones que componen la agrupación

Districto 2 (Secciones 4 y 5)

Edad	Segun Ayuntamiento		Segun I.N.E.		X
	Varones	%	Varones	Mujeres	
0 a 1	22	0.4	20	20	
1 a 2	23	0.7	22	28	
2 a 3	25	0.7	24	35	
3 a 4	24	0.9	26	31	
4 a 5	36	1.1	33	23	
5 a 6	36	1.1	27	32	4.1
6 a 7	33	1.0	30	27	4.7
7 a 8	30	0.9	39	37	
8 a 9	40	1.2	41	38	
9 a 10	30	0.9	34	40	
10 a 11	43	1.3	34	34	5.2
11 a 12	45	1.3	39	34	5.6
12 a 13	34	1.1	25	38	
13 a 14	43	1.3	31	25	
14 a 15	24	0.7	44	30	
15 a 20	100	3.0	101	43	
20 a 25	122	3.7	122	50	5.4
25 a 30	112	3.4	103	168	5.3
30 a 35	111	3.4	108	121	3.8
35 a 40	99	2.7	107	103	3.2
40 a 45	88	2.7	87	99	3.1
45 a 50	106	3.2	87	111	3.5
50 a 55	68	2.1	95	94	2.9
55 a 60	56	1.7	72	85	2.7
60 a 65	36	1.1	55	85	2.7
65 a 70	58	1.8	72	103	3.2
70 a 75	29	0.9	49	64	2.1
75 a 80	17	0.5	34	54	1.7
80 a 85	8	0.2	13	35	1.1
85 a 90	8	0.2	7	56	1.7
90 a 95	8	0.2	7	35	1.1
av. 85	6	0.1	7	16	0.5
				7	0.2
				6	0.1

Total mujeres segun datos Cabildo Insular	1431
Total varones segun datos Cabildo Insular	1390
Total mujeres segun I.N.E.	1603
Total varones segun I.N.E.	1334
Total segun Cabildo Insular	2821
Total segun I.N.E.	2637

Barrio o Agrupación
CENTRO 1

Districtos y Secciones que componen la agrupación

Districto 1 (Secciones 1, 2 y 4) - Distrito 2 (Secciones 1, 2 y 3)

Edad	Segun Ayuntamiento				Segun I.N.E.			
	Varones	X	Mujeres	%	Varones	X	Mujeres	%
0 a 1	50	0.8	61	1.0	45		55	
1 a 2	54	0.9	42	0.7	47		38	
2 a 3	60	1.0	58	1.0	54		32	
3 a 4	56	0.9	50	0.8	51		45	
4 a 5	48	1.1	45	0.7	42		41	
5 a 6	40	0.8	47	0.8	43	4.9	43	4.4
6 a 7	45	0.7	46	0.7	41		42	
7 a 8	37	0.6	42	0.7	32		38	
8 a 9	50	1.0	43	0.7	42		34	
9 a 10	33	0.6	43	0.7	32		39	
10 a 11	52	0.8	38	0.6	47	3.0	35	3.8
11 a 12	41	0.7	36	0.6	37		33	
12 a 13	42	0.7	38	0.6	38		35	
13 a 14	46	0.7	33	0.5	41		38	
14 a 15	50	0.8	44	0.7	45		40	
15 a 20	104	1.1	105	1.1	166	3.9	140	3.2
20 a 25	181	3.1	271	4.6	163	3.1	246	4.6
25 a 30	297	5.1	304	5.2	268	5.1	276	5.2
30 a 35	237	4.1	249	4.2	232	4.4	226	4.3
35 a 40	249	4.2	216	3.7	235	4.2	196	3.7
40 a 45	181	3.1	177	3.0	163	3.1	161	3.0
45 a 50	148	2.5	134	2.6	134	2.5	140	2.6
50 a 55	140	2.4	135	2.4	126	2.2	123	2.3
55 a 60	93	1.6	140	2.5	92	1.7	134	2.5
60 a 65	98	1.6	110	1.8	86	1.6	100	1.9
65 a 70	84	1.4	137	2.3	74	1.4	123	2.3
70 a 75	79	1.3	109	1.7	70	1.3	91	1.7
75 a 80	44	0.7	83	1.4	39	0.7	87	1.6
80 a 85	12	0.2	36	0.6	11	0.2	22	0.6
may. 85	19	0.3	40	0.6	17	0.3	36	0.6

Total mujeres segun datos Cabildo Insular	2991
Total varones segun datos Cabildo Insular	2808
Total mujeres segun I.N.E.	2716
Total varones segun I.N.E.	2536
Total segun Cabildo Insular	5799
Total segun I.N.E.	5252

Barrio o Agrupación
CENTRO HISTORICO

Districtos y Secciones que componen la agrupación

Districto 2 (Secciones 1 y 2)

Edad	Segun Ayuntamiento				Segun I.N.E.			
	Varones	X	Mujeres	%	Varones	X	Mujeres	%
0 a 1	16	0.8	21	1.0				
1 a 2	29	1.4	13	0.7	14		18	
2 a 3	19	0.9	25	1.2	25		13	
3 a 4	20	1.0	20	1.0	17		22	
4 a 5	27	1.3	16	0.8	18		18	
5 a 6	12	0.6	10	0.5	24	5.7	14	
6 a 7	14	0.7	14	0.7	10		16	4.9
7 a 8	11	0.5	13	0.6	12		12	
8 a 9	19	0.9	14	0.7	10		11	
9 a 10	13	0.6	6	0.3	17		12	
10 a 11	15	0.7	13	0.6	11	3.5	5	3.2
11 a 12	13	0.6	11	0.5	13		11	
12 a 13	10	0.5	7	0.4	11		10	
13 a 14	13	0.6	8	0.4	9		8	
14 a 15	13	0.6	9	0.4	11		7	
15 a 20	56	2.6	63	3.2	11	3.5	8	
20 a 25	64	3.2	71	4.4	13	3.2	55	2.5
25 a 30	112	5.7	107	5.5	36	2.6	80	3.2
30 a 35	87	4.4	80	4.1	78	5.7	76	4.6
35 a 40	76	3.9	64	3.2	76	5.7	70	4.0
40 a 45	53	2.8	52	2.6	66	3.8	56	3.2
45 a 50	44	2.2	51	2.6	48	3.8	46	2.6
50 a 55	45	2.3	46	2.3	39	2.2	45	2.6
55 a 60	27	1.3	47	2.3	37	2.2	40	2.3
60 a 65	40	2.0	40	2.0	24	1.4	43	2.5
65 a 70	27	1.3	32	2.6	23	1.4	35	2.0
70 a 75	23	1.1	48	2.4	24	1.4	46	2.6
75 a 80	17	0.8	30	1.5	20	1.1	42	2.4
80 a 85	1	0.0	20	1.0	15	0.8	26	1.5
may. 85	6	0.3	21	1.0	1	0.0	19	1.1

Total mujeres segun datos Cabildo Insular	1028
Total varones segun datos Cabildo Insular	719
Total mujeres segun I.N.E.	905
Total varones segun I.N.E.	803
Total segun Cabildo Insular	1747
Total segun I.N.E.	1708



Barrio o agrupación
P. TAURO - S. NICOLAS

Districtos y Secciones que componen la agrupación
Distrito 1 (Sección 4) - Distrito 2 (Sección 3)

Edad	Segun Ayuntamiento				Segun I.N.E.			
	Varones	%	Mujeres	%	Varones	%	Mujeres	%
0 a 1	10	0.5	12	0.4	9		11	
1 a 2	9	0.5	10	0.3	8		9	
2 a 3	15	0.8	15	0.8	13		13	
3 a 4	21	1.1	11	0.6	19		10	
4 a 5	21	1.1	13	0.7	17	4.3	12	3.4
5 a 6	11	0.4	7	0.3	10		4	
6 a 7	12	0.6	13	0.7	11		12	
7 a 8	11	0.6	15	0.8	10		13	
8 a 9	15	0.8	15	0.8	12		15	
9 a 10	12	0.6	25	1.4	11	3.4	22	4.1
10 a 11	18	1.0	14	0.7	16		12	
11 a 12	14	0.8	17	0.8	14		11	
12 a 13	15	0.7	15	0.8	12		13	
13 a 14	14	0.7	16	0.9	13		14	
14 a 15	16	0.9	17	0.9	14	4.2	15	4.1
15 a 20	67	3.7	52	2.9	60	3.7	46	2.9
20 a 25	43	2.4	75	4.2	30	2.4	66	4.1
25 a 30	70	4.3	82	4.6	70	4.4	73	4.6
30 a 35	67	3.7	71	3.9	60	3.7	62	3.9
35 a 40	75	4.2	77	4.3	67	4.2	68	4.3
40 a 45	60	3.5	75	4.2	57	3.6	66	4.1
45 a 50	61	3.4	51	2.8	54	3.4	45	2.8
50 a 55	44	2.5	39	2.1	41	2.5	34	2.1
55 a 60	31	1.7	46	2.5	28	1.7	41	2.5
60 a 65	31	1.7	30	2.1	28	1.7	24	2.1
65 a 70	36	2.0	47	2.7	32	2.0	43	2.7
70 a 75	30	1.6	25	1.4	27	1.7	22	1.3
75 a 80	12	0.6	17	0.9	10	0.6	16	1.0
80 a 85	3	0.1	4	0.2	1	0.0	4	0.2
may. 85	3	0.1	6	0.3	3	0.1	6	0.3

Total mujeres segun datos Cabildo Insular	717
Total varones segun datos Cabildo Insular	661
Total mujeres segun I.N.E.	613
Total varones segun I.N.E.	768
Total segun Cabildo Insular	1778
Total segun I.N.E.	1581

Barrio o agrupación
CENTRO TURISTICO

Districtos y Secciones que componen la agrupación
Distrito 1 (Secciones 1 y 2)

Edad	Segun Ayuntamiento				Segun I.N.E.			
	Varones	%	Mujeres	%	Varones	%	Mujeres	%
0 a 1	24	1.1	20	1.3	23		27	
1 a 2	16	0.7	17	0.8	15		16	
2 a 3	26	1.2	10	0.8	25		17	
3 a 4	13	0.7	14	0.7	14		15	
4 a 5	20	0.9	16	0.7	19	4.8	16	4.6
5 a 6	25	1.2	22	1.0	24		21	
6 a 7	19	0.9	19	0.9	18		18	
7 a 8	15	0.7	14	0.6	14		13	
8 a 9	24	1.1	14	0.6	23		13	
9 a 10	10	0.4	12	0.5	9	4.4	11	3.8
10 a 11	19	0.9	11	0.5	18		11	
11 a 12	12	0.5	13	0.6	11		12	
12 a 13	19	0.9	14	0.6	18		13	
13 a 14	19	0.9	9	0.4	18		9	
14 a 15	21	1.0	18	0.8	20	4.3	17	3.1
15 a 20	66	3.1	70	3.3	62	3.1	67	3.4
20 a 25	74	3.5	105	5.0	69	3.5	100	5.0
25 a 30	107	5.1	113	5.4	101	5.1	108	5.5
30 a 35	103	4.9	98	4.7	97	4.9	94	4.7
35 a 40	90	4.7	73	3.6	92	4.6	72	3.6
40 a 45	62	2.9	50	2.4	58	2.9	48	2.4
45 a 50	43	2.0	52	2.5	40	2.0	50	2.5
50 a 55	49	2.3	50	2.4	46	2.3	48	2.4
55 a 60	25	1.2	31	1.5	33	1.6	31	1.5
60 a 65	27	1.3	32	1.5	23	1.2	31	1.5
65 a 70	21	1.0	34	1.7	20	1.0	35	1.7
70 a 75	26	1.2	27	1.3	24	1.2	26	1.3
75 a 80	15	0.7	16	0.7	13	0.6	15	0.7
80 a 85	8	0.3	12	0.5	7	0.3	11	0.5
may. 85	10	0.4	13	0.6	9	0.4	13	0.6

Total mujeres segun datos Cabildo Insular	1043
Total varones segun datos Cabildo Insular	1028
Total mujeres segun I.N.E.	998
Total varones segun I.N.E.	965
Total segun Cabildo Insular	2071
Total segun I.N.E.	1963

Barrío o agrupación
P, BRAVA-DEJESA-VERA

Districtos y Secciones que componen la agrupación

Districto 4 (Secciones 1, 2 y 3)

Edad	Segun Ayuntamiento		Segun I.N.E.		Varones	%	Mujeres	%
	Varones	%	Mujeres	%				
0 a 1	51	0.7	41	0.7	50		40	
1 a 2	52	0.9	57	1.0	52		56	
2 a 3	40	0.7	44	0.8	40		43	
3 a 4	56	1.0	52	1.0	55		52	
4 a 5	49	1.3	46	0.8	60		45	
5 a 6	62	1.1	52	0.9	61	3.1	51	4.5
6 a 7	61	1.1	54	1.0	60		53	
7 a 8	61	1.1	53	1.0	60		54	
8 a 9	50	1.1	57	1.0	57		56	
9 a 10	57	1.0	52	0.9	56		51	
10 a 11	53	1.0	62	1.1	52	5.4	61	5.1
11 a 12	59	1.1	60	1.1	58		59	
12 a 13	57	1.0	56	1.0	56		55	
13 a 14	65	1.2	67	1.2	64		66	
14 a 15	60	1.2	64	1.2	67		63	
15 a 20	205	5.4	253	4.0	201	5.7	250	5.8
20 a 25	196	3.7	206	3.4	197	5.4	202	4.8
25 a 30	109	3.5	177	3.3	117	3.7	174	3.9
30 a 35	136	2.9	153	2.9	154	3.6	174	3.3
35 a 40	152	2.8	162	2.9	154	2.9	150	2.9
40 a 45	165	3.1	140	3.0	150	2.7	159	2.8
45 a 50	153	2.7	140	2.6	163	3.1	137	2.6
50 a 55	125	2.3	163	3.1	151	2.9	160	3.0
55 a 60	125	2.3	130	2.4	124	2.3	120	2.4
60 a 65	88	1.6	101	1.7	87	1.6	99	1.9
65 a 70	72	1.1	90	1.7	61	1.1	88	1.7
70 a 75	67	1.2	77	1.4	66	1.2	76	1.4
75 a 80	54	1.0	71	1.3	53	1.0	70	1.3
80 a 85	38	0.7	55	1.0	38	0.7	54	1.0
85 a 90	11	0.2	26	0.4	11	0.2	25	0.4
90 a 95	5	0.0	16	0.3	5	0.0	15	0.2

Total mujeres segun datos Cabildo Insular	2642
Total varones segun datos Cabildo Insular	2615
Total mujeres segun I.N.E.	2592
Total varones segun I.N.E.	2580
Total segun Cabildo Insular	5257
Total segun I.N.E.	5172

Barrío o agrupación
ZONA DESTE

Districtos y Secciones que componen la agrupación

Districto 4 (Secciones 1, 2 y 3) - Distrito 2 (Secciones 4 y 5)

Edad	Segun Ayuntamiento		Segun I.N.E.		Varones	%	Mujeres	%
	Varones	%	Mujeres	%				
0 a 1	73	0.0	89	0.0	72		68	
1 a 2	75	0.0	93	1.0	73		91	
2 a 3	65	0.7	75	0.8	64		74	
3 a 4	85	1.0	76	0.8	83		75	
4 a 5	105	1.2	79	0.9	103		77	
5 a 6	98	1.1	79	0.9	103	4.7	78	4.6
6 a 7	94	1.1	92	1.0	96		90	
7 a 8	91	1.0	94	1.1	92		90	
8 a 9	90	1.1	98	1.1	89		92	
9 a 10	87	1.0	98	1.1	96		96	
10 a 11	76	1.1	86	1.0	85		84	
11 a 12	96	1.1	96	1.1	85	5.5	94	5.2
12 a 13	104	1.2	99	1.1	94		94	
13 a 14	95	1.0	81	0.9	102		97	
14 a 15	108	1.2	90	1.1	91		86	
15 a 20	473	3.5	100	1.2	106		96	
20 a 25	310	3.7	426	5.0	465	5.0	418	5.6
25 a 30	301	3.5	329	3.8	311	3.7	323	3.8
30 a 35	267	3.1	282	3.3	295	3.5	277	3.3
35 a 40	242	2.8	254	2.9	261	3.1	249	2.9
40 a 45	235	2.9	275	3.2	257	3.1	270	3.2
45 a 50	259	3.0	235	2.7	240	2.8	231	2.7
50 a 55	195	2.2	262	3.0	234	3.0	257	3.0
55 a 60	144	1.4	202	2.3	189	2.2	198	2.3
60 a 65	98	1.1	156	1.8	141	1.6	153	1.8
65 a 70	125	1.4	145	1.7	96	1.1	142	1.7
70 a 75	85	0.9	126	1.4	122	1.4	124	1.4
75 a 80	55	0.6	105	1.2	81	0.9	103	1.2
80 a 85	19	0.2	91	1.0	54	0.6	90	1.0
85 a 90	11	0.1	37	0.4	18	0.2	39	0.4
90 a 95	5	0.0	23	0.2	10	0.1	23	0.2

Total mujeres segun datos Cabildo Insular	4273
Total varones segun datos Cabildo Insular	4203
Total mujeres segun I.N.E.	4195
Total varones segun I.N.E.	4116
Total segun Cabildo Insular	8478
Total segun I.N.E.	8311



LUGAR DE PROCEDENCIA

POBLACION DE DERECHO

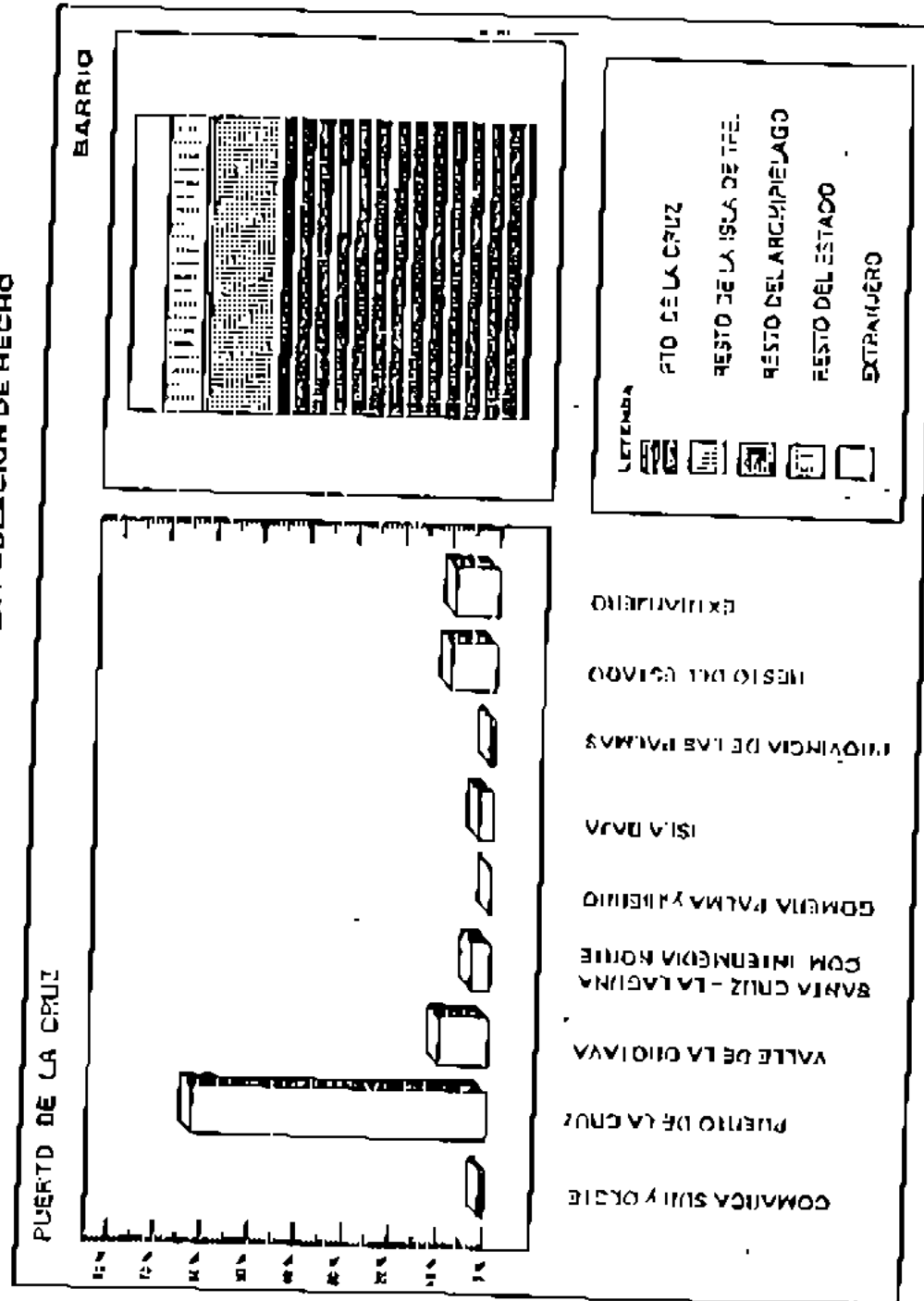
CENSO 1981

LUGAR DE NACIMIENTO DE LA POBLACION DE DERECHO

BARRIO	MUNICIPIO	TOTAL	PORCENTAJE
	Puerto de la Cruz		
URBEN			
PUERTO DE LA CRUZ		13240	51.7 %
Comarca de Sur		125	0.5 %
Palma-Solera-Blanco		272	1.2 %
Comarca Oeste		87	0.3 %
Área Metropolitana		766	2.4 %
Comarca Intermedia Norte		112	0.5 %
VALLE DE LA OROTAVA (en PUE)		2322	10.1 %
La Bajá		503	2.6 %
Comarca del Este		742	3.3 %
La Orotava		1452	4.8 %
Santa Úrsula		128	0.5 %
Provincia de Las Palmas		204	0.9 %
Resto del Estado		2115	9.4 %
Estranjero		1922	8.7 %

Total población de derecho en la sección 22282

Censo 1981 - Puerto de la Cruz
LUGAR DE NACIMIENTO DE LA POBLACION DE HECHO





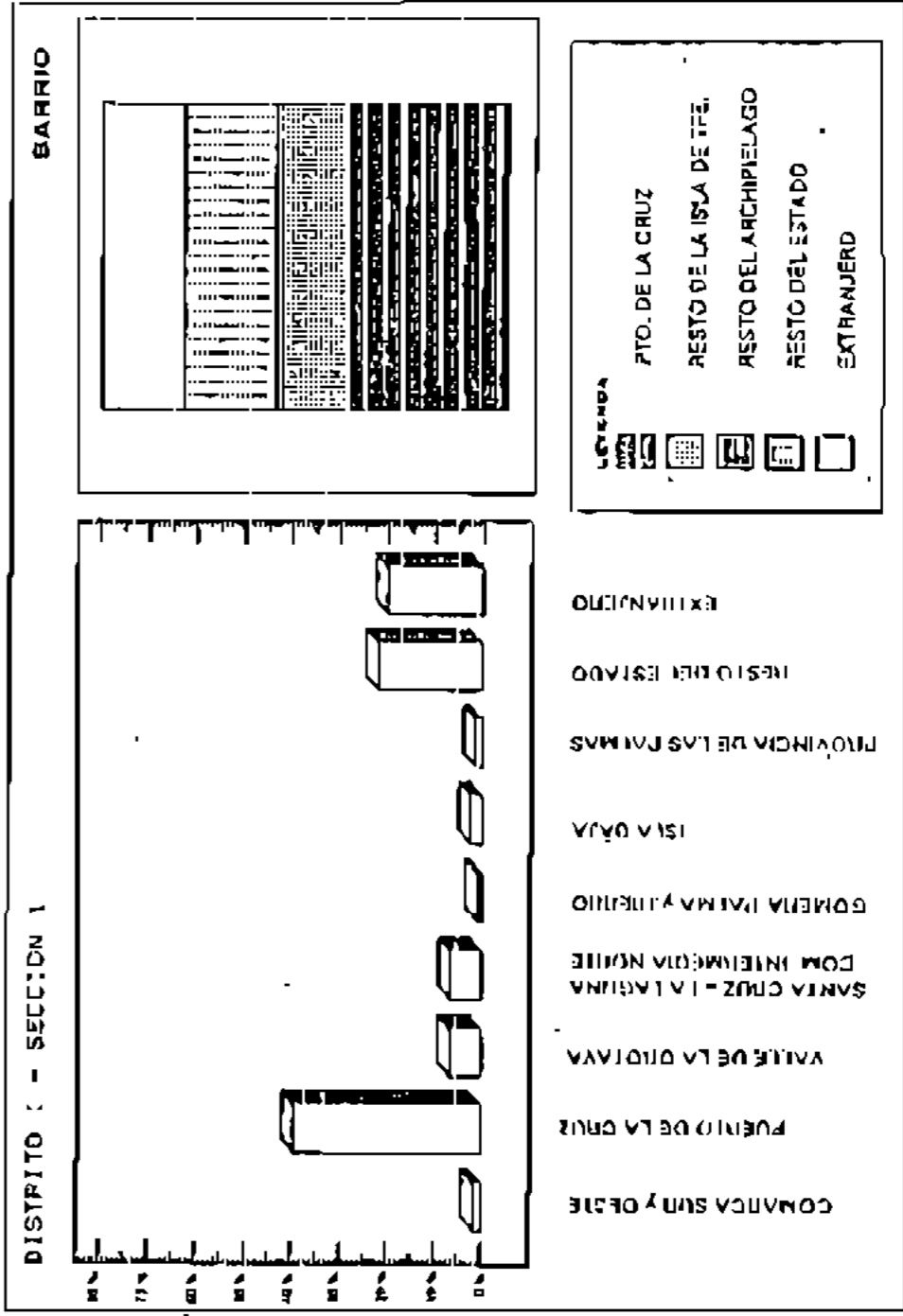
CENSO 1981

LUGAR DE NACIMIENTO DE LA POBLACION DE HECHO

Barrio		Puerto de la Cruz	
Distrito I - Sección I			
DE HECHO	TOTAL	Porcentaje	
FUERTO DE LA CRUZ	379	38.9 %	
Comarca de Sur	10	1.0 %	
Comarca de Noroeste	12	1.2 %	
Comarca de Este	1	0.1 %	
Área Metropolitana	49	4.1 %	
Comarca Intermedia Norte	2	0.2 %	
Valle de La Orotava (exFC)	40	6.1 %	
Isla de La Palma	23	2.3 %	
Las Realemos	12	1.2 %	
La Orotava	39	4.0 %	
Santa Ursula	9	0.9 %	
Provincia de Las Palmas	15	1.5 %	
Resto del Estado	212	21.7 %	
Estranjero	193	19.8 %	

Total poblacion de derecho en la seccion: 974

Censo 1981 - Puerto de la Cruz
LUGAR DE NACIMIENTO DE LA POBLACION DE HECHO



CENSO 1981

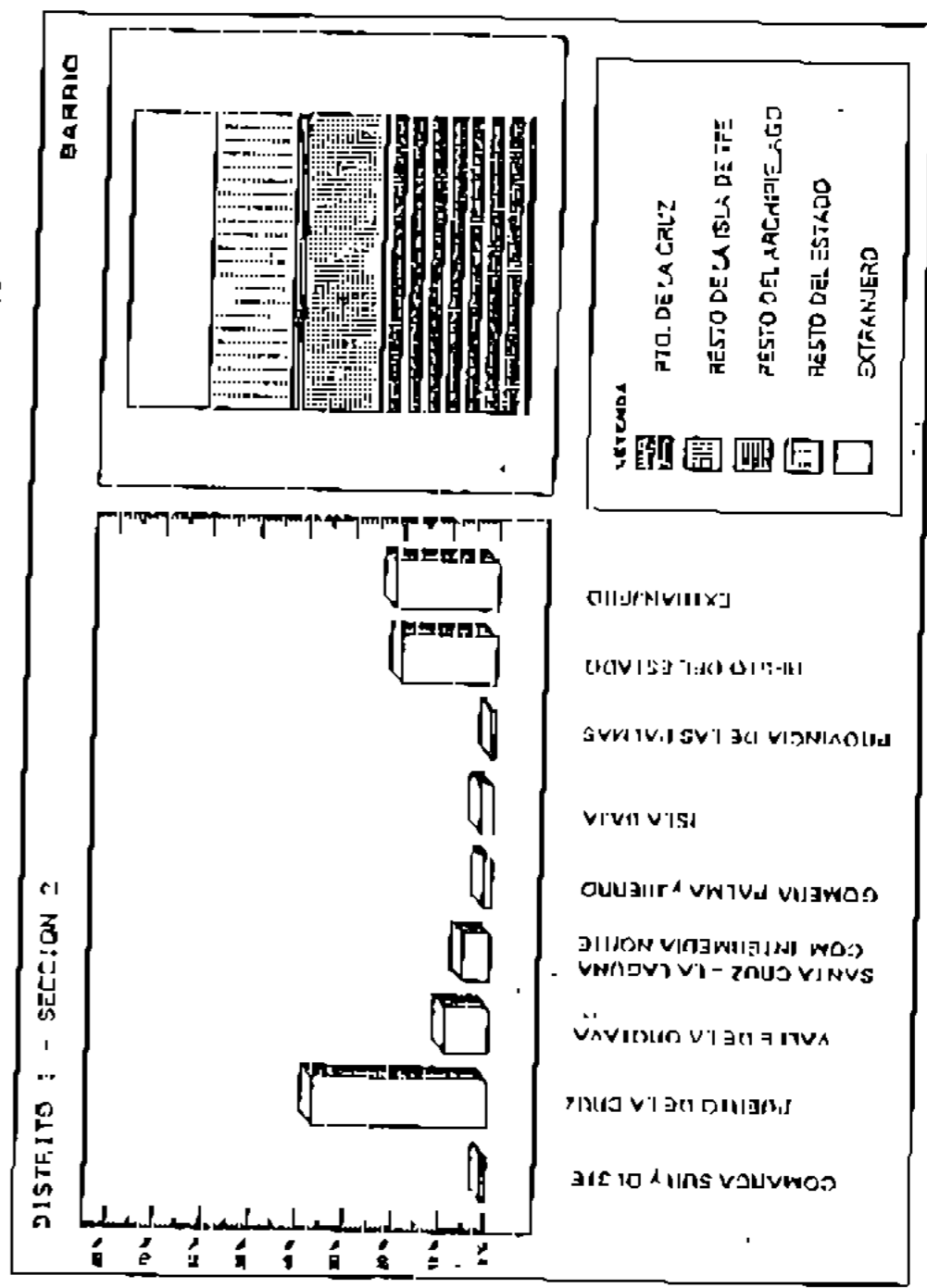
LUGAR DE NACIMIENTO DE LA POBLACION DE HECHO

Barrio Distrito 1 - Sección 2 Puerto de la Cruz

ORIGEN	TOTAL	PORCENTAJE
PUERTO DE LA CRUZ	417	29.4 %
Comarca de Sur	8	0.7 %
Palma-Guama-Huerto	20	1.7 %
Comarca Oeste	4	0.3 %
Agua Metropolitanas	60	5.2 %
Comarca Intermedia Norte	6	0.5 %
Valle de La Orubava (PC)	109	9.5 %
Isla Baja	25	3.0 %
Las Hualtas	20	2.0 %
La Ortava	75	6.4 %
Santa Cruz	4	0.3 %
Provincia de Las Palmas	12	1.0 %
Resto del Estado	326	19.0 %
Estranjero	240	11.1 %

Total poblacion de derecho en la seccion: 1137

Censo 1981 - Puerto de la Cruz
LUGAR DE NACIMIENTO DE LA POBLACION DE HECHO





CENSO 1981

LUGAR DE NACIMIENTO DE LA POBLACION DE HECHO

Barrio Distrito 1 - Sección 1		Puerto de la Cruz	
ORIGEN	TOTAL	PORCENTAJE	
CIUDAD DE LA CRUZ	250	32.3 %	
Comarca del Sur	3	0.3 %	
Palma-González-Hernández	7	0.7 %	
Comarca Norte	3	0.3 %	
Comarca Intermedia Norte	50	7.5 %	
Comarca Intermedia Norte	4	0.5 %	
Valle de La Orotava (B.P.C.)	126	16.5 %	
El Valle	11	1.4 %	
Los Realejos	9	1.1 %	
La Orotava	197	25.0 %	
Santa Cruz de Tenerife	10	1.3 %	
Provincia de Los Palacios	3	0.3 %	
Resto del Estado	155	20.0 %	
Estranjero	149	19.3 %	

Total población de derecho en la sección 772

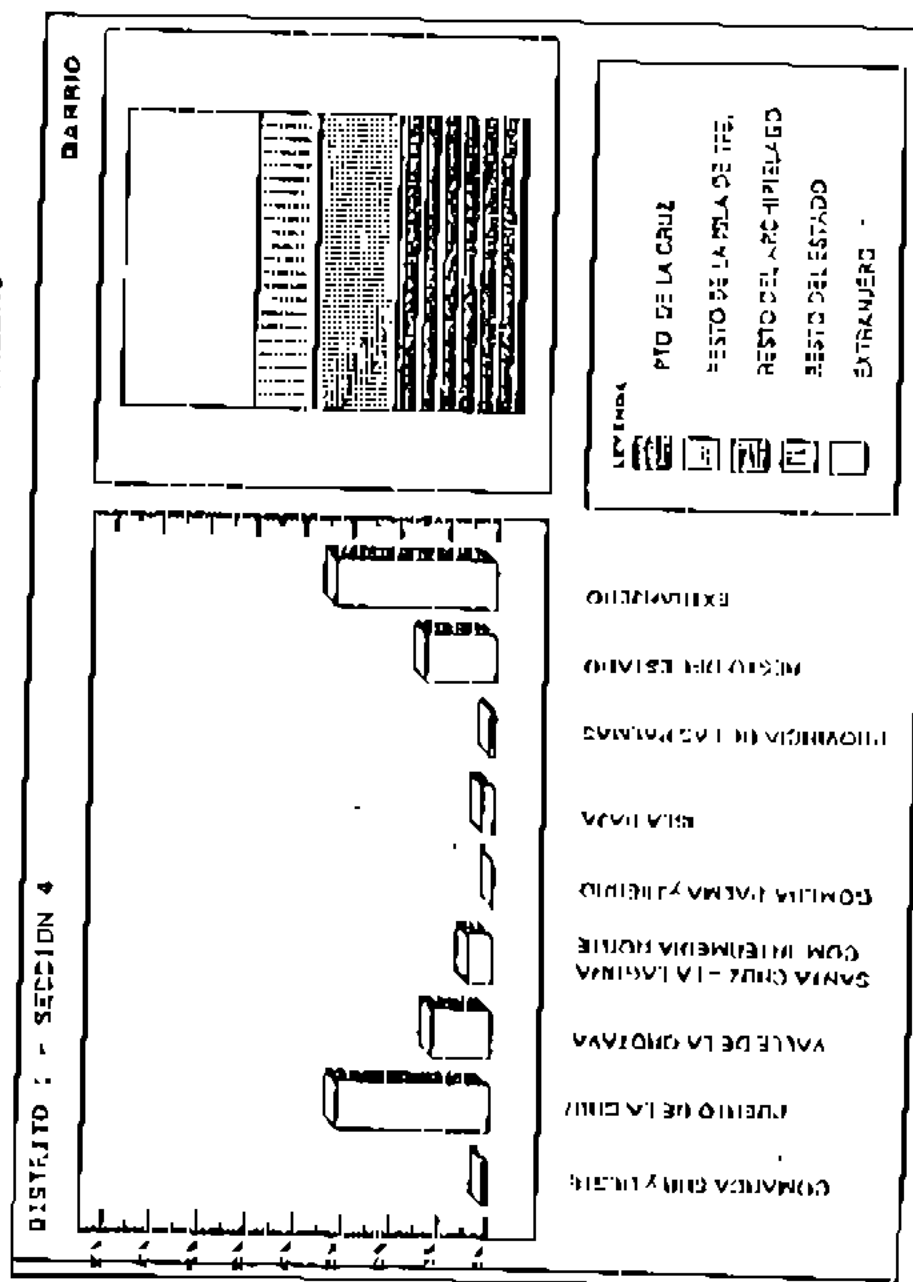
CENSO 1961

LUGAR DE NACIMIENTO DE LA POBLACION DE MEDIO

Barrío	Distrito I - Sección 4	Puerto de la Cruz	TOTAL	PORCENTAJE
UTISEN				
PUERTO DE LA CRUZ			277	31.2 %
Limarica de Sur			6	0.7 %
Palma-Guerra-Hierzo			4	0.5 %
Limarica Oeste			3	0.3 %
Cerro Metropolitano			40	4.7 %
Comarca Intermmedia Norte			2	0.2 %
Calle de La Drotava (esq. PC)			104	12.2 %
La Baja			20	2.3 %
Los Postales			19	2.2 %
La Drotava			87	10.3 %
Santa Ursula			17	2.0 %
Provincia de Las Palmas			7	0.8 %
Resto del Estado			120	14.0 %
Extranjero			205	24.2 %

Total poblacion de nacimiento en la seccion: 887

Censo 1961 - Puerto de la Cruz
LUGAR DE NACIMIENTO DE LA POBLACION DE MEDIO





CENSO 1981

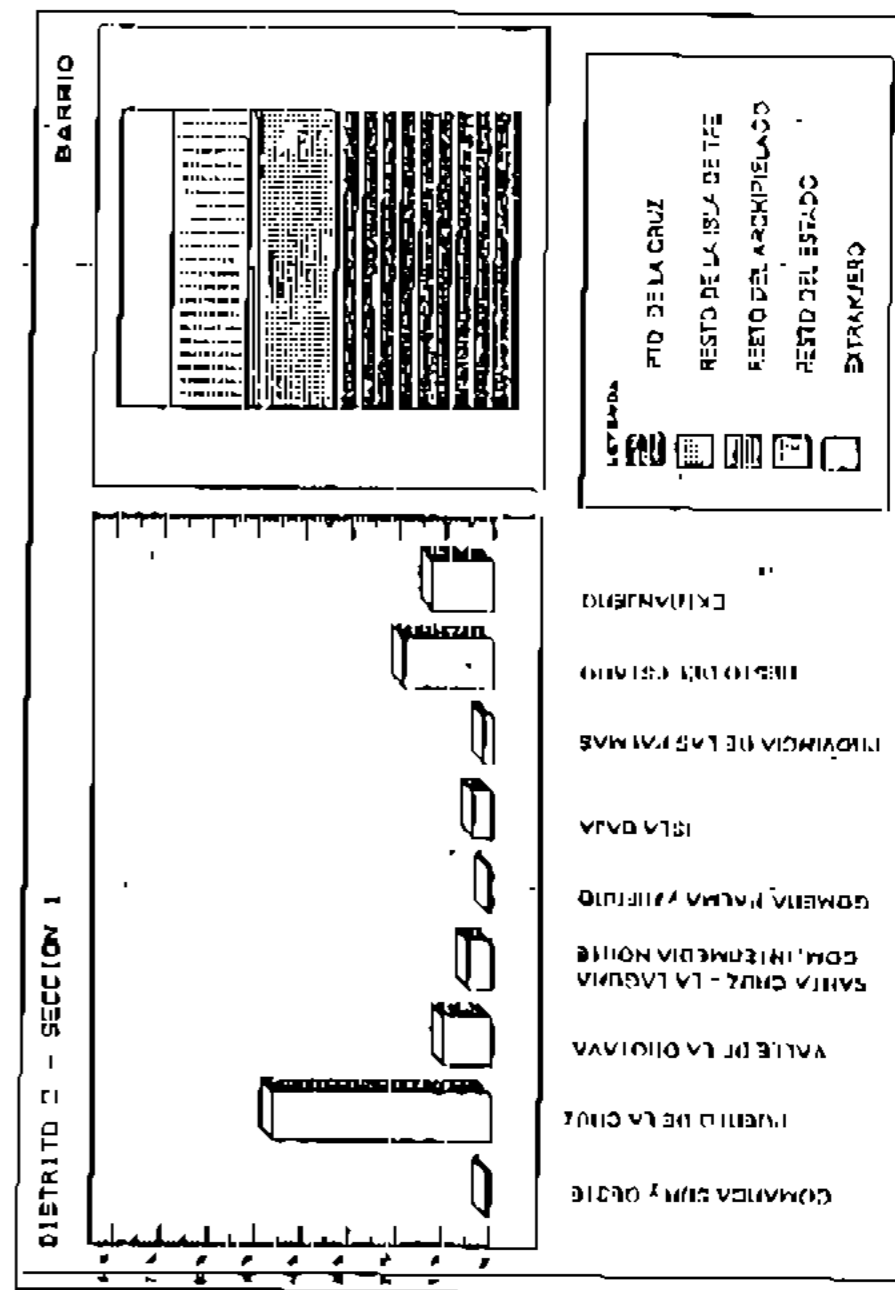
LUGAR DE NACIMIENTO DE LA POBLACION DE DERECHO

Barrio : Distrito 2 - Sección I Puerto de la Cruz

ORIGEN	TOTAL	PORCIENTO
MUNICIPIO DE LA CRUZ	503	45,6 %
Comarca de Sur	11	0,9 %
Comarca de Norte	21	1,9 %
Comarca Oeste	1	0,0 %
Área Intermedia Sur	45	4,0 %
Comarca Intermedia Norte	6	0,5 %
Municipio de La Orotava (PCI)	165	15,0 %
Talaigua	47	4,2 %
Los Realejos	31	2,8 %
La Matanza	47	4,2 %
Santa Cruz	7	0,6 %
Provincia de Las Palmas	21	1,9 %
Resto del Estado	207	18,8 %
Extranjero	130	11,8 %

Total población de derecho en la Sección I 1101

Censo 1981 - Puerto de la Cruz
LUGAR DE NACIMIENTO DE LA POBLACION DE HECHO



CENSO 1981

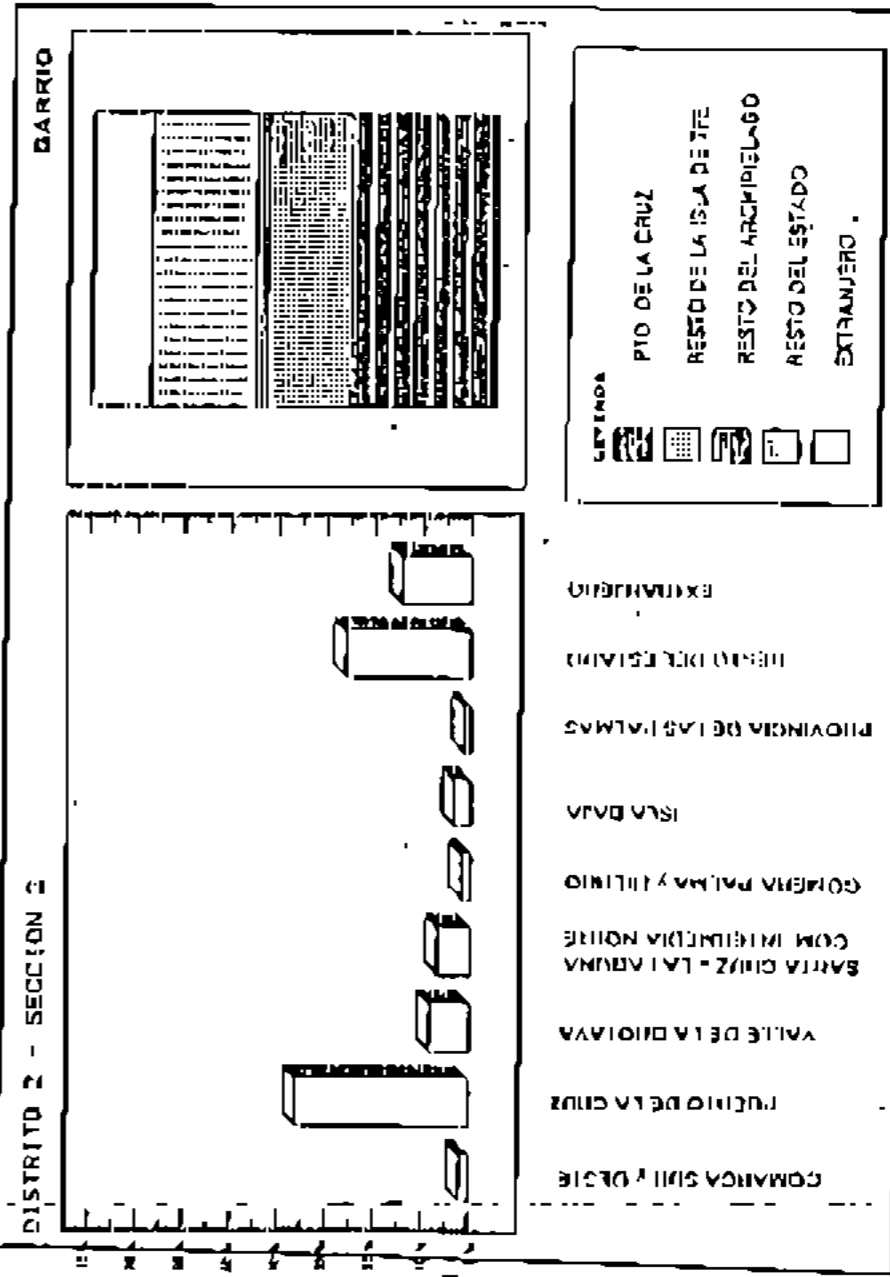
LUGAR DE NACIMIENTO DE LA POBLACION DE DERECHO

DIRECCION	TOTAL	POR CIENTO
PUERTO DE LA CRUZ	314	36,2 %
Comarca de Sur	13	1,4 %
Palmar (Incorporación)	26	2,7 %
Comarca Oeste	4	0,4 %
Gran Metropolitana	52	5,0 %
Comarca Intermedia Norte	0	0,0 %
Valle de La Urolava (en PC)	24	2,8 %
Isla Brja	21	2,4 %
Los Reales	10	1,0 %
La Urolava	42	5,0 %
Santa Ursula	11	1,2 %
Provincia de Las Palmas	14	1,5 %
Resto del Estado	226	25,3 %
Extranjero	118	14,3 %

Total poblacion de derecho en la seccion: 890

Censo 1981 - Puerto de la Cruz

LUGAR DE NACIMIENTO DE LA POBLACION DE DERECHO





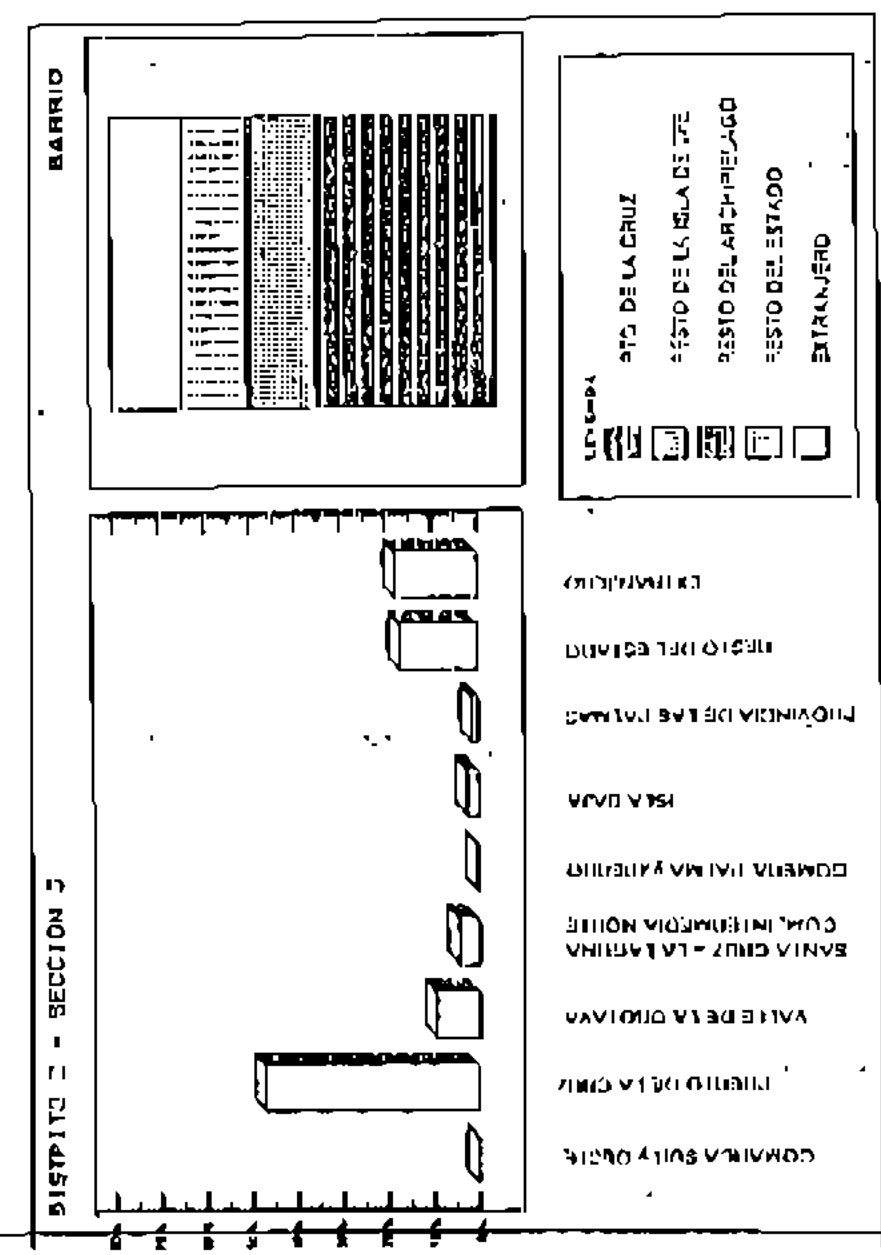
CENSO 1981

LUGAR DE NACIMIENTO DE LA POBLACION DE DERECHO

Origen	TOTAL	PORCENTAJE
PUERTO DE LA CRUZ	421	46.6 %
Comarca de San	1	0.1 %
Palma-Gobernador	9	0.9 %
Comarca Dupla	1	0.1 %
zona Metropolitana	10	1.1 %
Comarca Intermedia Norte	0	0.0 %
Valle de la Orotava (URFC)	783	9.2 %
Isla Baja	23	2.5 %
Los Puentejos	26	2.8 %
La Orotava	50	5.5 %
Santa Ursula	7	0.7 %
Provincia de Las Palmas	10	1.1 %
Resto del Estado	155	16.9 %
Estranjero	141	15.6 %

Total poblacion de derecho en la seccion: 902

Censo 1981 - Puerto de la Cruz
LUGAR DE NACIMIENTO DE LA POBLACION DE DERECHO



CENSO 1981

LUGAR DE NACIMIENTO DE LA POBLACION DE DERECHO

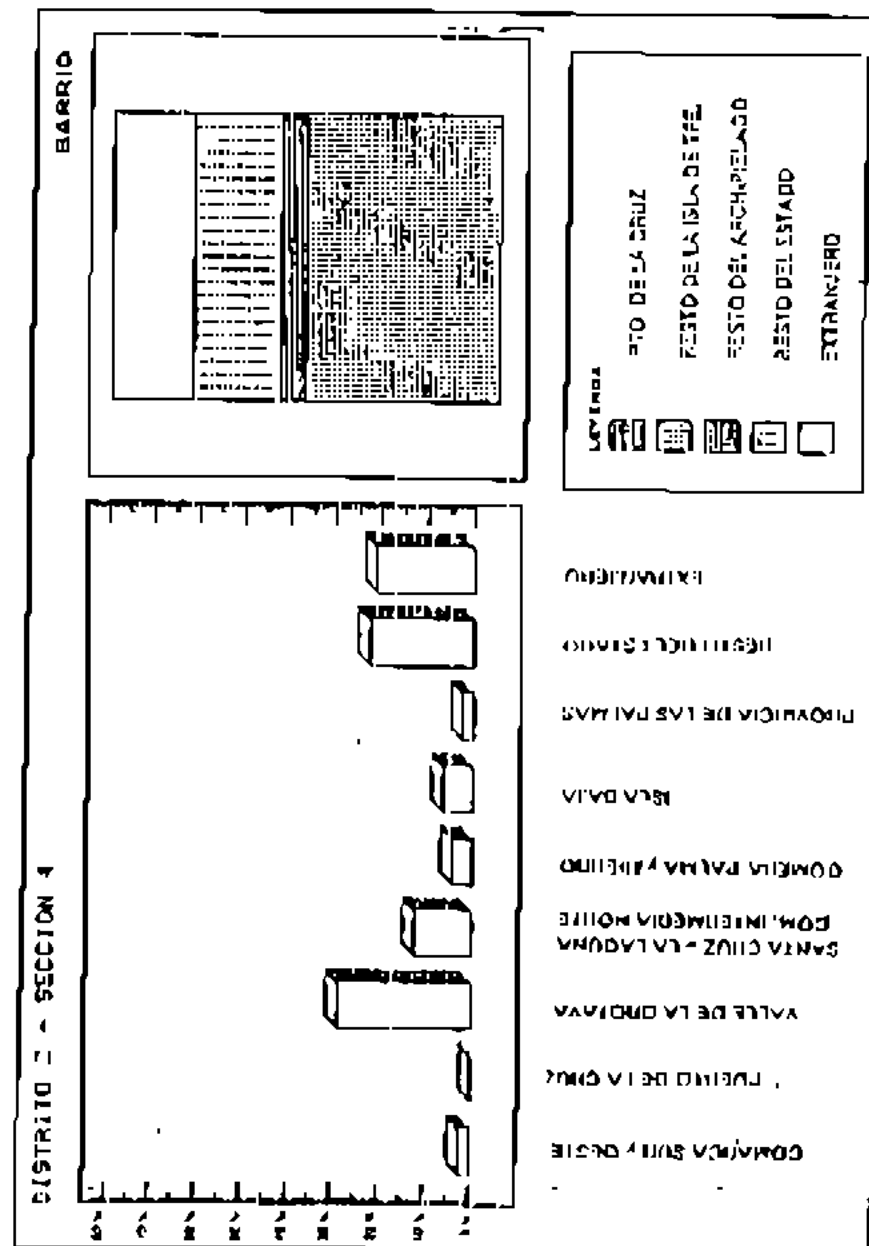
Barrio Distrito 2 - Sección 4 Puerto de la Cruz

ORIGEN	TOTAL	PORCENTAJE
PUERTO DE LA CRUZ	1207	67.2 %
Comarca de Sur	7	0.4 %
Palma-Somera-Hierro	26	1.4 %
Comarca Oeste	7	0.4 %
Área Metropolitana	30	1.6 %
Comarca Intermedia Norte	8	0.4 %
Valle de la Drogaza (surFC)	189	10.0 %
Isla Daja	33	1.8 %
Las Reales	51	2.8 %
La Orotava	125	7.1 %
Santa Ursula	10	0.5 %
Provincia de Las Palmas	11	0.6 %
Resto del Estado	106	5.9 %
Extranjero	99	5.6 %

Total población de derecho en la sección: 1743

Censo 1981 - Puerto de la Cruz

LUGAR DE NACIMIENTO DE LA POBLACION DE HECHO





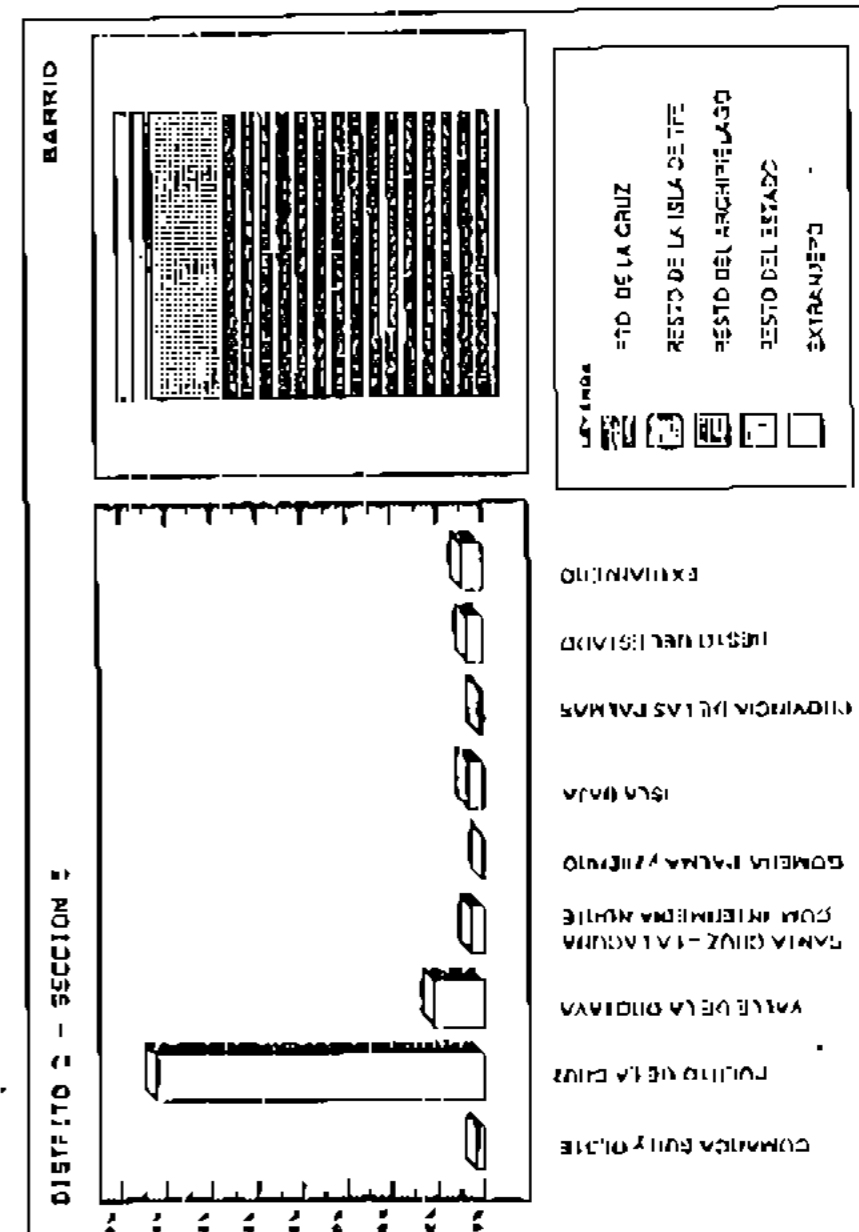
CENSO 1981

LUGAR DE NACIMIENTO DE LA POBLACION DE HECHO

BARRIO	DISTRITO 2 - Sección 5	Puerto de la Cruz
URUBED	TOTAL	PORCENTAJE
PUERTO DE LA CRUZ	1100	72.1 %
Comarca de Sur	6	0.5 %
Calma-Gomera-Hierro	10	0.6 %
Comarca Oeste	14	0.9 %
Area Metropolitana	58	3.7 %
Comarca Intermedia Norte	9	0.5 %
Valle de La Orotava (en FC)	128	11.0 %
Isla Baja	51	3.5 %
Los Radales	50	3.5 %
La Orotava	195	4.0 %
Santa Ursula	13	0.8 %
Provincia de Las Palmas	14	0.9 %
Resto del Estado	49	3.2 %
Extranjero	65	4.2 %

Total poblacion de derecho en la seccion: 1524

Censo 1981 - Puerto de la Cruz
LUGAR DE NACIMIENTO DE LA POBLACION DE HECHO



CENSO 1981

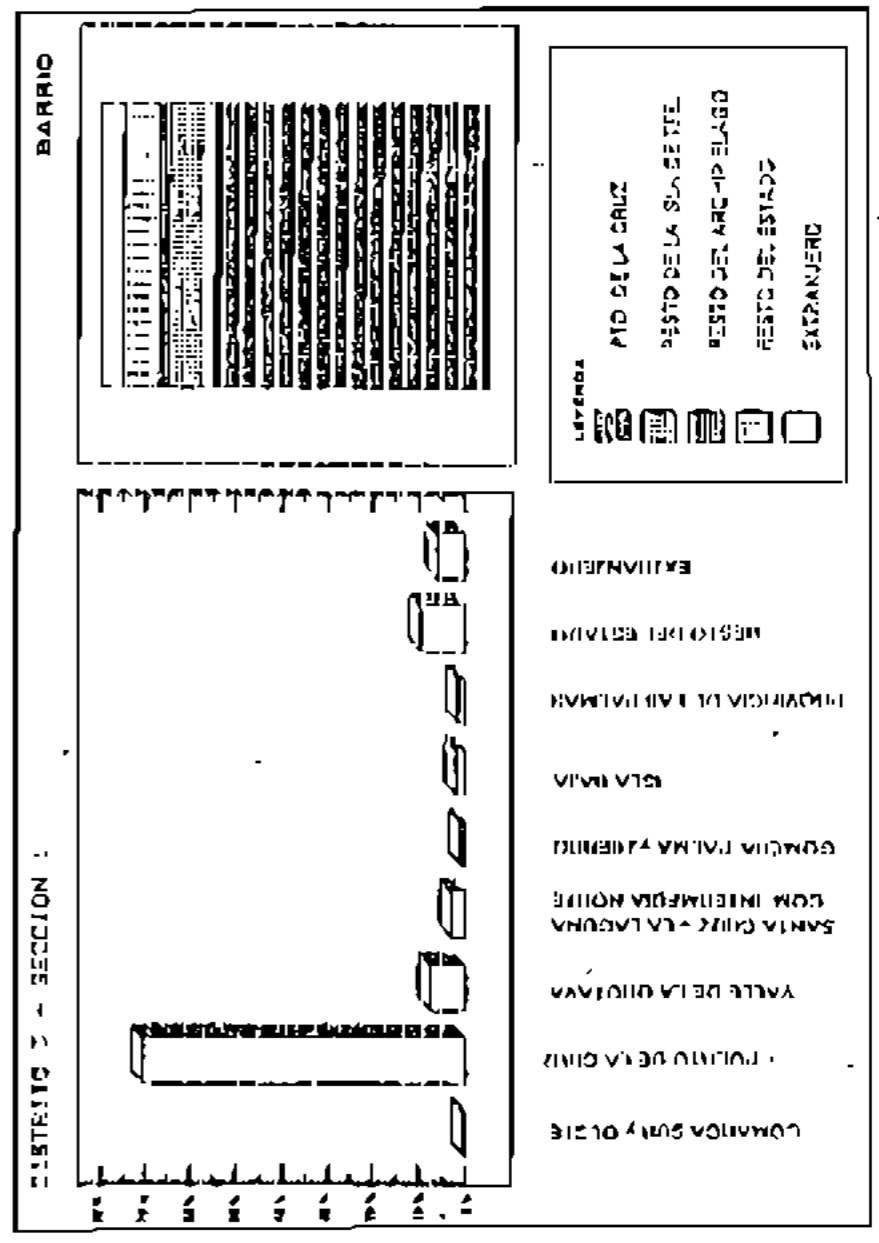
LUGAR DE NACIMIENTO DE LA POBLACION DE DERECHO

Barrio Distrito 3 - Sección I Puerto de la Cruz

ORIGEN	TOTAL	Porcentaje
PUERTO DE LA CRUZ	643	29.3 %
Loganra de San	1	0.1 %
Palma-Guimar-Mislen	8	0.4 %
Unión de Vega	4	0.2 %
Unión de San Juan	13	1.2 %
Guimar Intermedia Norte	0	0.0 %
Valle de La Drotava (val D)	38	2.4 %
Isla Baja	17	1.0 %
Los Pozos	17	1.0 %
La Drotava	48	3.2 %
Santa Ursula	3	0.3 %
Playuela de Las Palmas	12	1.3 %
Resto del Estado	86	9.3 %
Extranjero	54	5.8 %

Total población de derecho en la sección: 217

Censo 1981 - Puerto de la Cruz
LUGAR DE NACIMIENTO DE LA POBLACION DE DERECHO





CENSO 1981

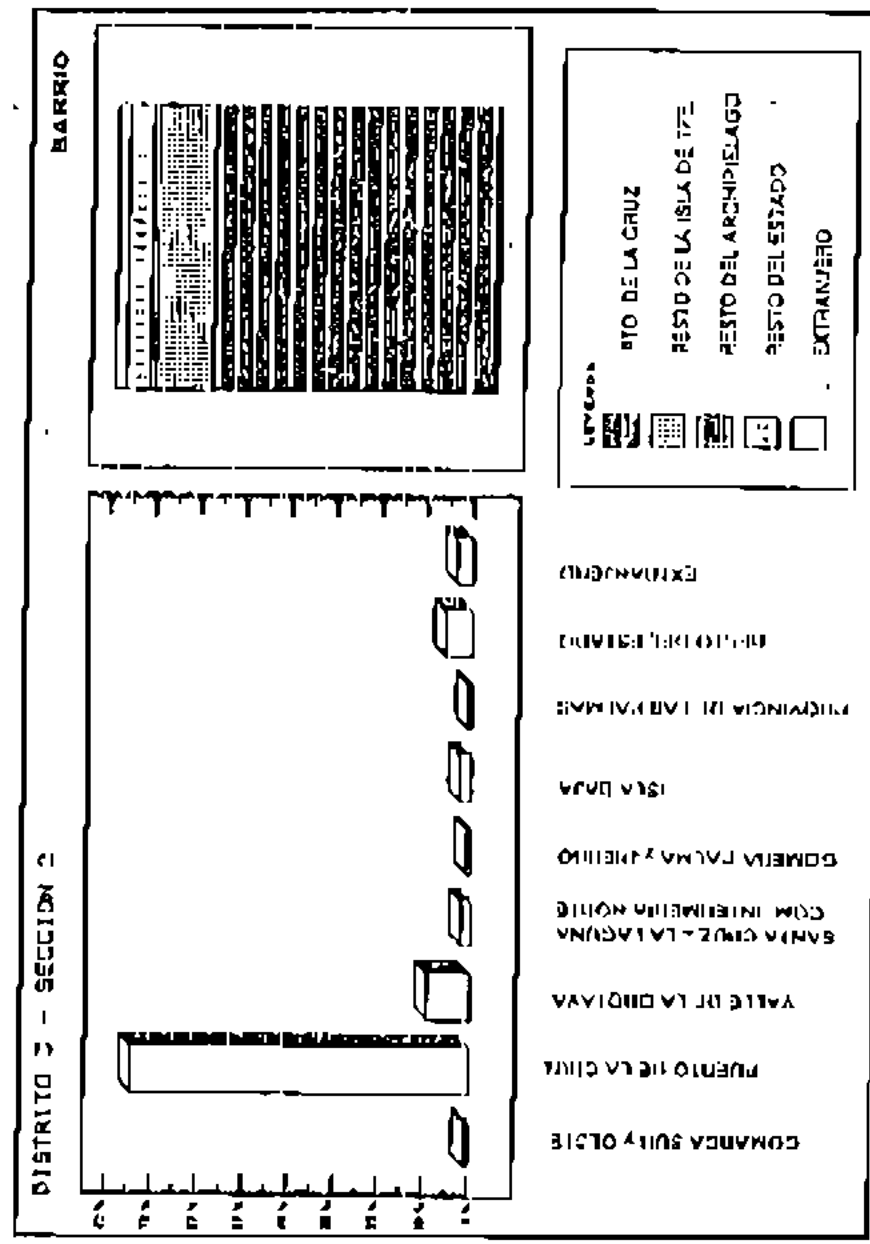
LUGAR DE NACIMIENTO DE LA POBLACION DE DERECHO

Barrio Distrito 3 - Sección 2 Puerto de la Cruz

ORIGEN	TOTAL	PORCENTAJE
PUERTO DE LA CRUZ	787	74.1 %
Comarca de San	8	0.5 %
Palma-Gomera-Hierro	9	0.8 %
Comarca Oeste	5	0.2 %
Área Metropolitana	14	1.2 %
Comarca Intermedia Norte	5	0.4 %
Valle de La Trota (com. P.)	101	9.5 %
Valle de la Driava	27	2.3 %
Las Realejos	22	1.9 %
La Trota	72	6.7 %
Santa Ursula	7	0.6 %
Provincia de Las Palmas	11	1.0 %
Resto del Estado	41	3.7 %
Estranjero	37	3.4 %

Total población de derecho en la sección: 1061

Censo 1981 - Puerto de la Cruz
LUGAR DE NACIMIENTO DE LA POBLACION DE DERECHO



CENSO 1981

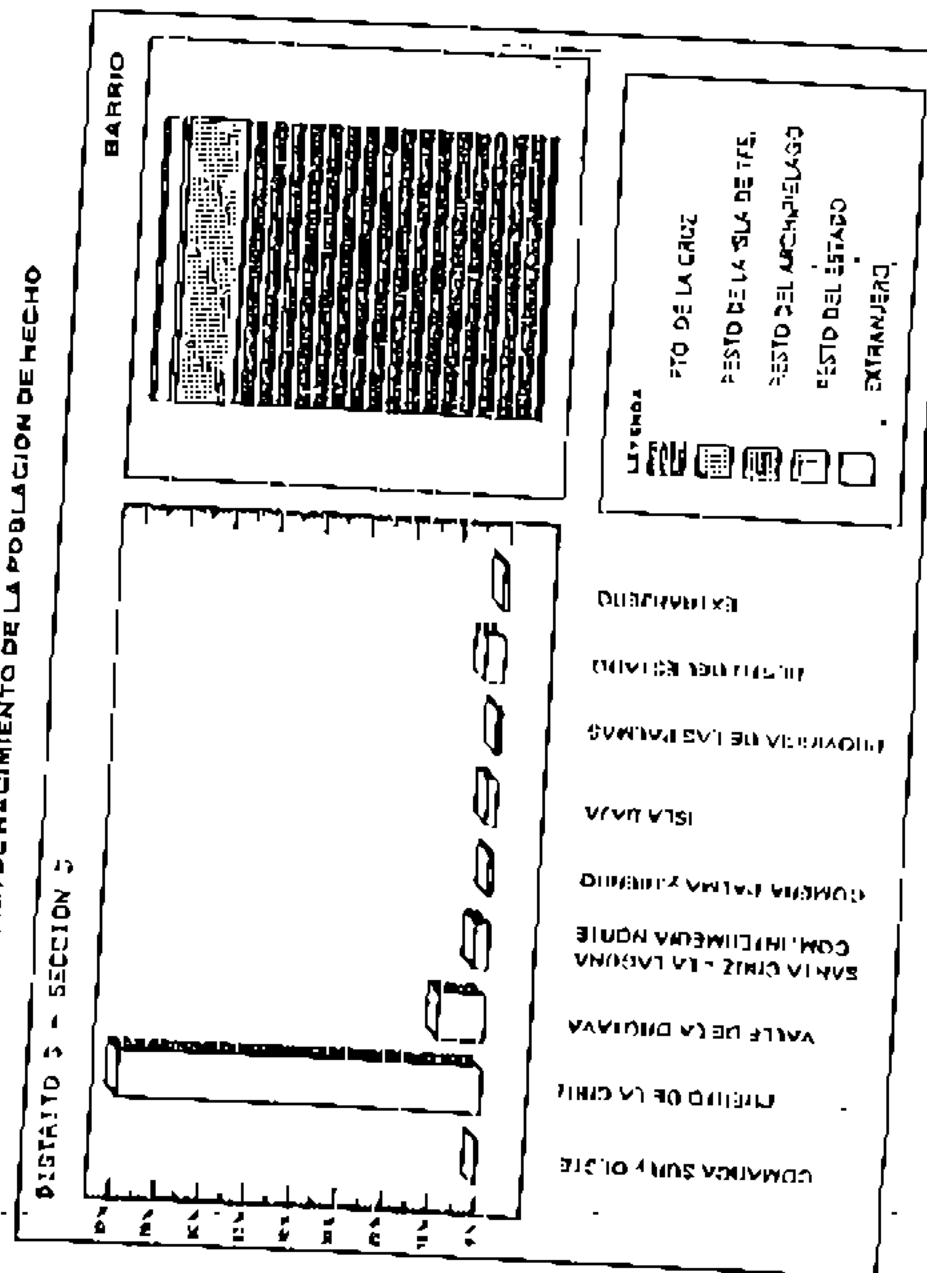
LUGAR DE NACIMIENTO DE LA POBLACION DE DERECHO

Barrio Distrito 3 - Sección 3 Puerto de la Cruz

ORIGEN	TOTAL	PORCENTAJE
PUERTO DE LA CRUZ	1356	79.9 %
Comarca de San	7	0.3 %
Las Palmas-Guaymas-Hierro	19	0.9 %
Comarca Oeste	4	0.1 %
Area Metropolitana	51	2.9 %
Comarca Intermedia Norte	7	0.3 %
Valle de la Drogava (esf)	207	9.8 %
La Drogava	30	1.8 %
Las Realejas	27	1.5 %
La Drogava	137	6.3 %
Santa Cruz	17	0.8 %
Provincia de Las Palmas	10	0.4 %
Resto del Estado	76	3.3 %
Estranjero	13	0.5 %

Total poblacion de derecho en la seccion 2097

Censo 1981 - Puerto de la Cruz
LUGAR DE NACIMIENTO DE LA POBLACION DE HECHO





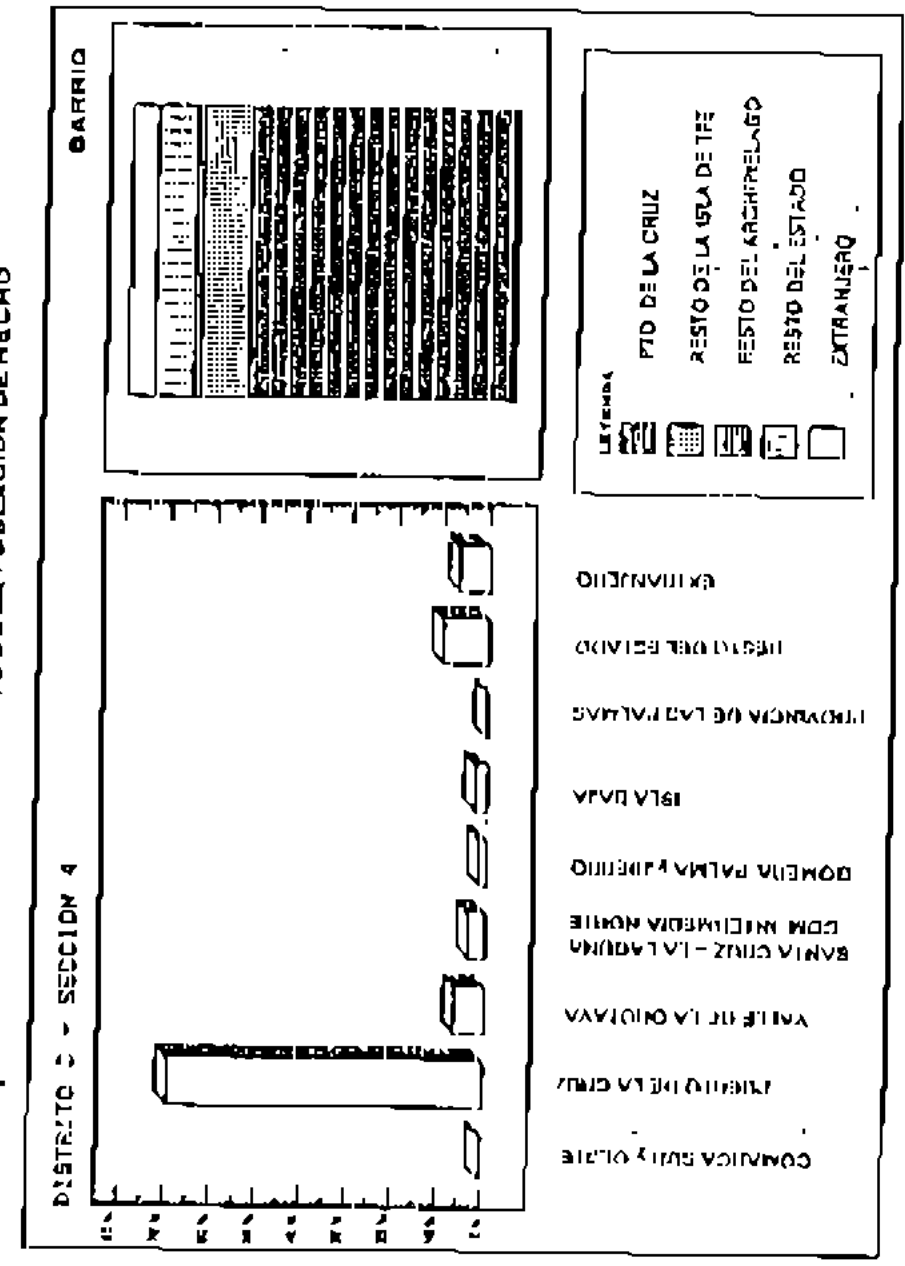
CENSO 1981

LUGAR DE NACIMIENTO DE LA POBLACION DE DERECHO

ORIGEN	TOTAL	PORCENTAJE
PUERTO DE LA CRUZ	1197	69.0 %
Comarca de Sur	2	0.1 %
Palma-Gomera-Tierra	24	1.3 %
Comarca Oeste	7	0.4 %
Area Metropolitana	30	1.6 %
Comarca Intermedia Norte	11	0.5 %
Valle de la Orotava (resto)	110	6.3 %
Isla de Iba	42	2.4 %
Los Realejos	40	2.3 %
La Orotava	44	2.6 %
Santa Ursula	4	0.2 %
Provincia de Las Palmas	8	0.4 %
Resto del Estado	174	10.0 %
Extranjero	110	6.3 %

Total poblacion de derecho en la seccion: 1737

Censo 1981 - Puerto de la Cruz
LUGAR DE NACIMIENTO DE LA POBLACION DE DERECHO



CENSO 1981

LUGAR DE NACIMIENTO DE LA POBLACION DE DERECHO

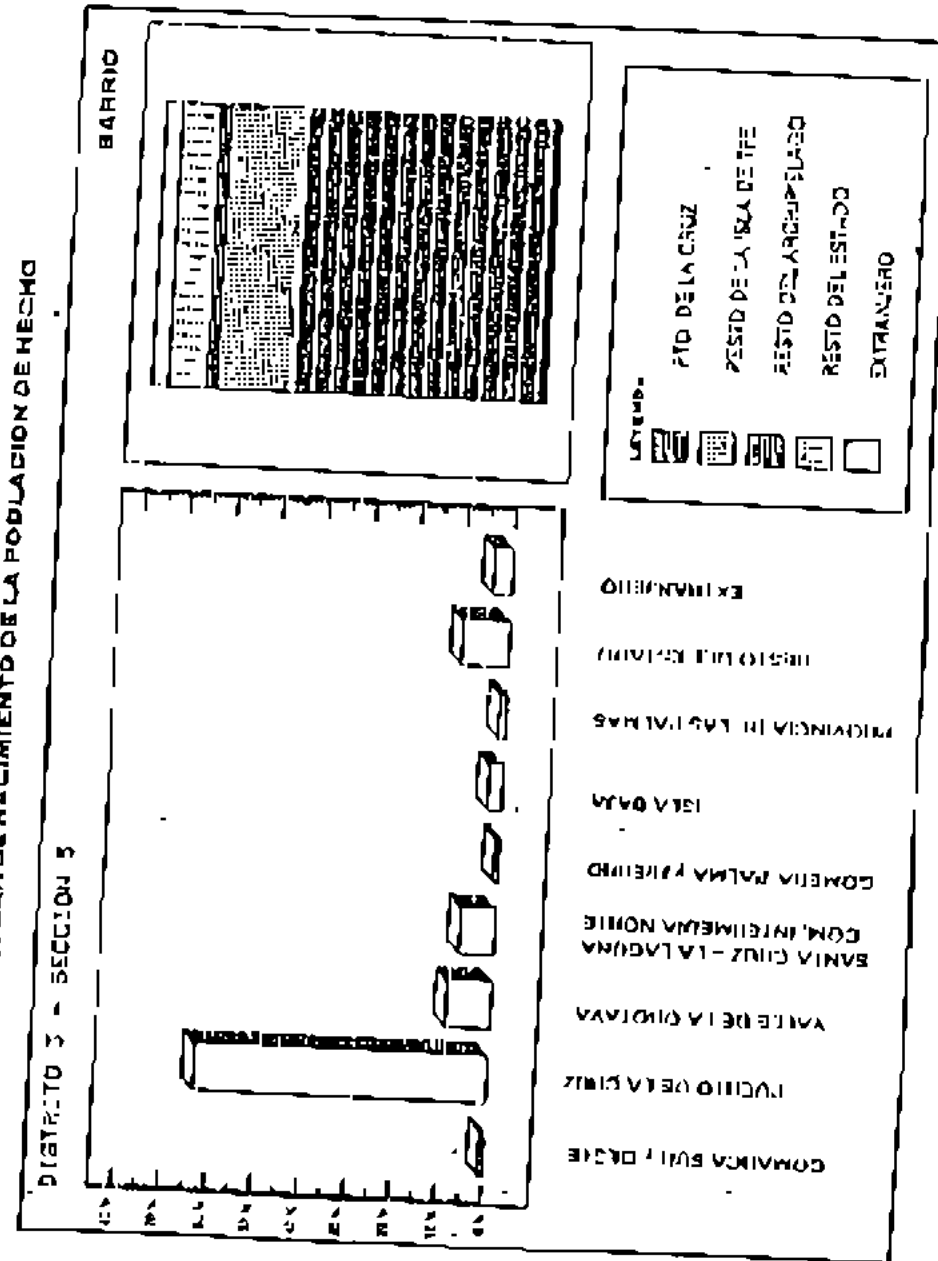
Barrio Distrito 3 - Sección 5 Puerto de la Cruz

ORIGEN	TOTAL	PORCENTAJE
PUERTO DE LA CRUZ	757	62,9 %
Limosa de Sur	11	0,9 %
Palma-Guano-Ibarro	20	1,6 %
Comarca Oeste	3	0,2 %
Area Metropolitana	60	5,0 %
Comarca Intermedia Norte	6	0,4 %
Valle de La Urdulava (P.D.)	114	9,5 %
Isla Baja	36	2,9 %
Los Realejos	47	3,9 %
La Urdulava	42	3,4 %
Santa Ursula	2	0,1 %
Municipalidad de Las Palmas	11	0,9 %
Resto del Estado	117	9,6 %
Estranjero	47	3,9 %

Total poblacion de derecho en la seccion 1205

Censo 1981 - Puerto de la Cruz

LUGAR DE NACIMIENTO DE LA POBLACION DE HECHO





CENSO 1981

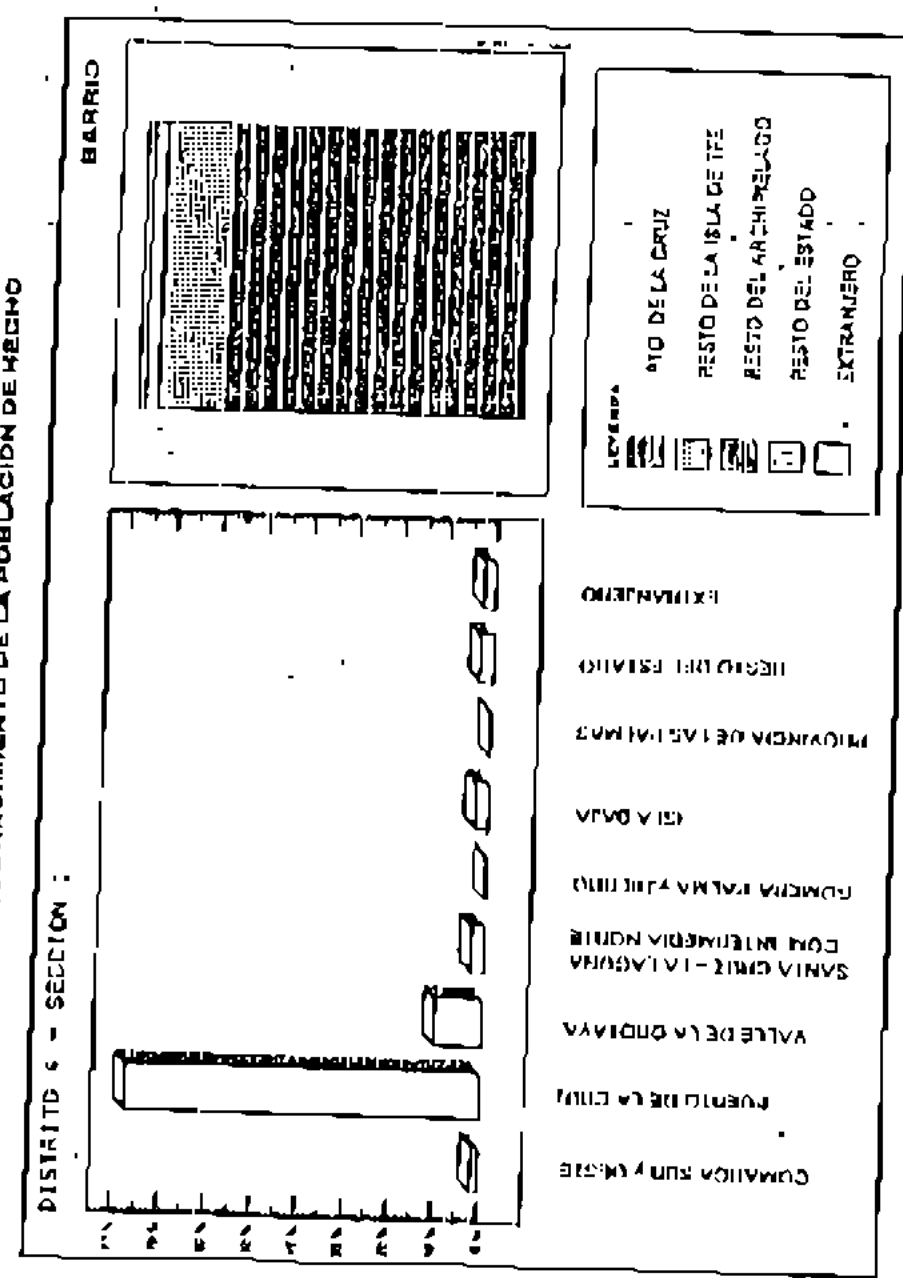
LUGAR DE NACIMIENTO DE LA POBLACION DE DERECHO

Barrio Distrito 4 - Sección 1 Puerto de la Cruz

ORIGEN	TOTAL	PORCENTAJE
PUERTO DE LA CRUZ	1559	76.5 %
Comarca de San	19	0.9 %
Palma-Guinea-Hierro	26	1.2 %
Comarca Oeste	6	0.2 %
Área Metropolitana	41	2.0 %
Comarca de La Merced y Norte	14	0.6 %
Valle de La Orotava (resto)	207	10.1 %
Isla Baja	54	2.6 %
Los Realejos	95	4.6 %
La Orotava	107	5.2 %
Santa Ursula	5	0.2 %
Provincia de Las Palmas	5	0.2 %
resto del Estado	59	2.9 %
Extranjero	45	2.2 %

Total poblacion de derecho en la seccion 2057

Censo 1981 - Puerto de la Cruz
LUGAR DE NACIMIENTO DE LA POBLACION DE DERECHO



CENSO 1981

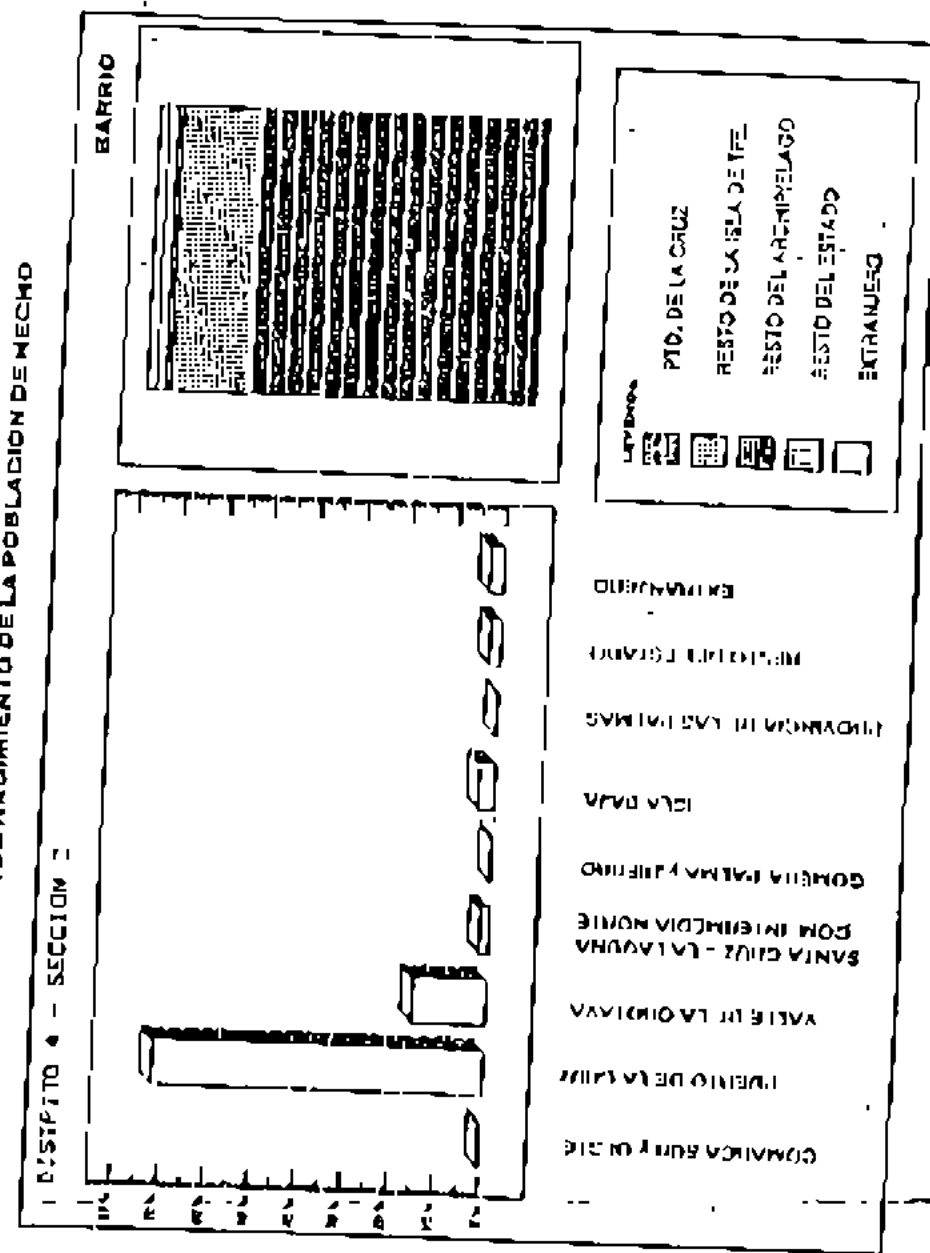
LUGAR DE NACIMIENTO DE LA POBLACION DE DERECHO

Barrio Distrito 4 - Sección 2 Puerto de la Cruz

ORIGEN	TOTAL	PORCENTAJE
PUERTO DE LA CRUZ	1241	71.8 %
COMUNIDAD DE SAN...	3	0.1 %
Palma Gorda - Hierro	11	0.6 %
Comunidad...	7	0.4 %
...	28	1.6 %
Comunidad...	11	0.6 %
Valle de la Orzavaca (PC)	275	15.7 %
La Roca	55	3.1 %
Los Resacas	111	6.5 %
La Orzava	152	8.7 %
Santa Cruz	7	0.4 %
Provincia de Las Palmas	10	0.5 %
Resto del Estado	41	2.3 %
Estranjero	51	2.9 %

Total poblacion de derecho en la seccion 1728

Censo 1981 - Puerto de la Cruz
LUGAR DE NACIMIENTO DE LA POBLACION DE DERECHO





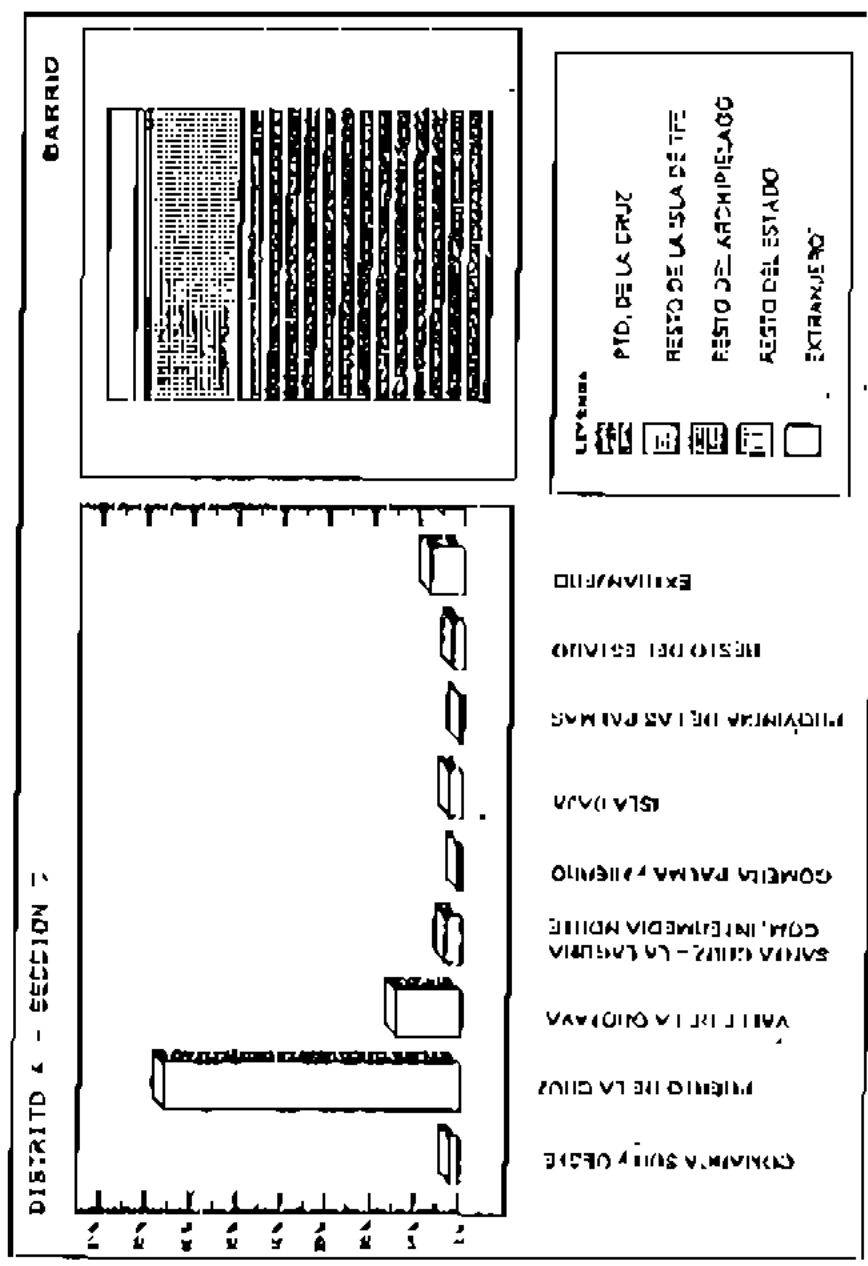
CENSO 1981

LUGAR DE NACIMIENTO DE LA POBLACION DE DERECHO

Barrío	Distribución	Total	Porcentaje
Distrito 4 - Sección 3			
Fuerte de la Cruz			
BARRIO		TOTAL	PORCENTAJE
PUERTO DE LA CRUZ	1	1021	49.6 %
Comarca de Sur	1	19	0.9 %
Palma-Guerra-Huerva	1	17	1.0 %
Comarca Oeste	1	20	1.2 %
Area Metropolitana	1	47	2.3 %
Comarca Intermedia Nor Occ	1	12	0.7 %
Valle de la Grutava (Cerfio)	1	227	14.4 %
La Oja	1	56	2.8 %
Los Pastores	1	193	8.5 %
La Urbana	1	116	7.5 %
Sanja Urgula	1	0	0.0 %
Provincia de Las Palmas	1	10	0.7 %
Resto del Estado	1	37	2.3 %
Estranjero	1	114	7.2 %

Total poblacion de derecho en la seccion: 1571

Censo 1981 - Puerto de la Cruz
LUGAR DE NACIMIENTO DE LA POBLACION DE DERECHO



AGRUPACIONES



CENSO 1981

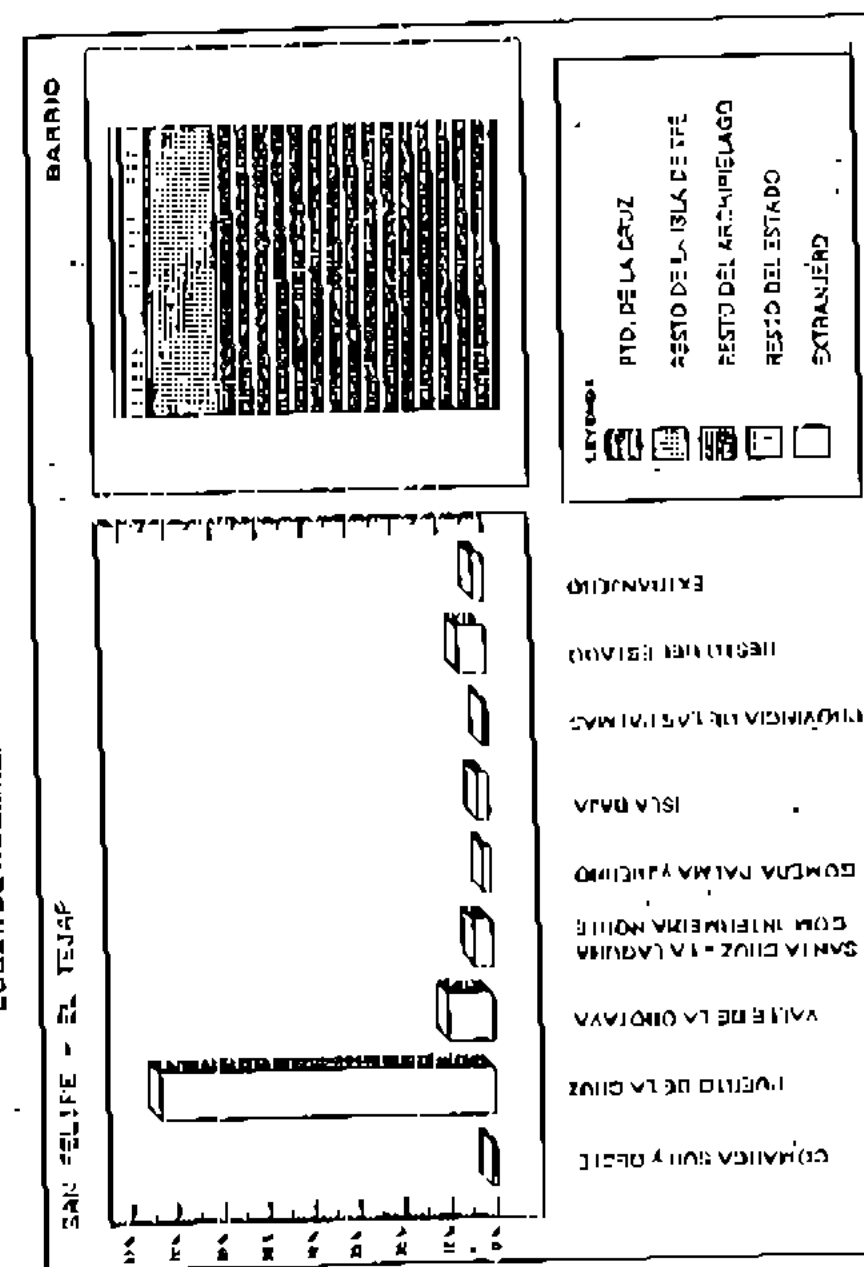
LUGAR DE NACIMIENTO DE LA POBLACION DE DERECHO

BARRIO	San Felipe - El Tejar		Puerto de la Cruz	
	TOTAL	PORCENTAJE	TOTAL	PORCENTAJE
DRISER				
PUERTO DE LA CRUZ	3295	73,7 %		
Llanada de Sur	21	0,4 %		
Palma-Gomera-Ayuntamiento	49	1,1 %		
Comarca Oeste	10	0,2 %		
Área Metropolitana	145	3,2 %		
Comarca Intermedia Norte	10	0,2 %		
Valle de La Orotava (PC)	417	9,3 %		
Valle de la Orotava	102	2,3 %		
Los Realejos	100	2,2 %		
La Orotava	371	8,2 %		
Santa Mesita	26	0,6 %		
Provincia de Las Palmas	47	1,0 %		
Resto del Estado	256	5,8 %		
Extranjero	97	2,1 %		

Total poblacion de derecho en la seccion: 4363

Districto 3 (Secciones 2 y 3)

Censo 1981 - Puerto de la Cruz
LUGAR DE NACIMIENTO DE LA POBLACION DE DERECHO



CENSO 1981

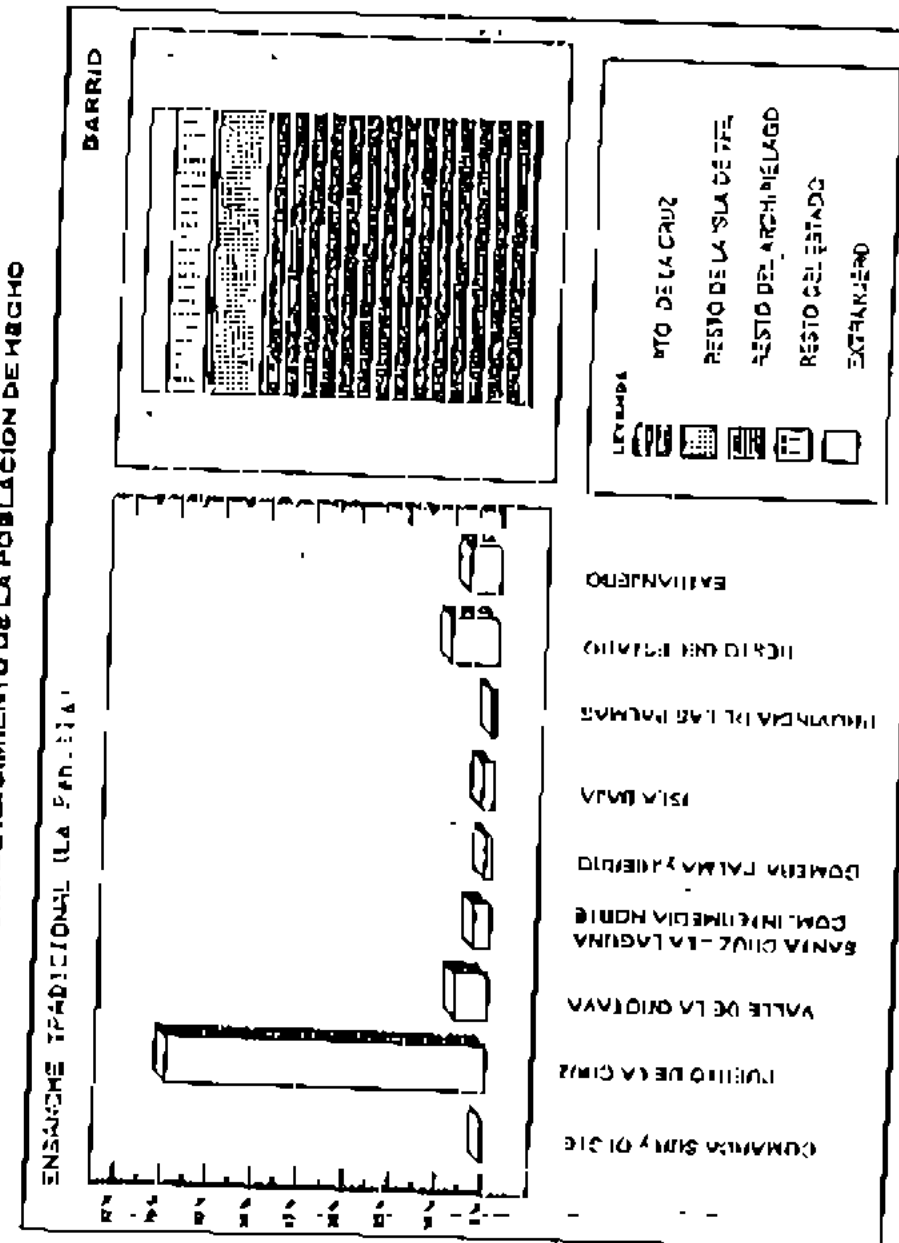
LUGAR DE NACIMIENTO DE LA POBLACION DE DERECHO

BARRIO	Ensenche Tradicional (La Parroquia)	Puerto de la Cruz
ORIGEN	TOTAL	PORCENTAJE
PUERTO DE LA CRUZ	: 1844	59.4 %
Demarcación de Sur	: 3	0.1 %
Palma-Guama-Horno	: 52	1.6 %
Lomarca Oeste	: 7	0.2 %
Área Metropolitana	: 48	1.5 %
Comarca Intermedia Norte	: 17	0.5 %
Valle de La Orizava (EPL)	: 170	5.2 %
16ta Haza	: 57	1.7 %
Los Pealeros	: 57	1.7 %
La Orizava	: 112	3.4 %
Santa Inés	: 7	0.2 %
Principales de Las Palmas	: 20	0.6 %
Resto del Estado	: 230	7.1 %
Extranjero	: 164	5.1 %

Total población de derecho en las secciones: 3054

(Distrito 3 - (Secciones 1 y 4))

Censo 1981 - Puerto de la Cruz
LUGAR DE NACIMIENTO DE LA POBLACION DE DERECHO





CENSO 1981

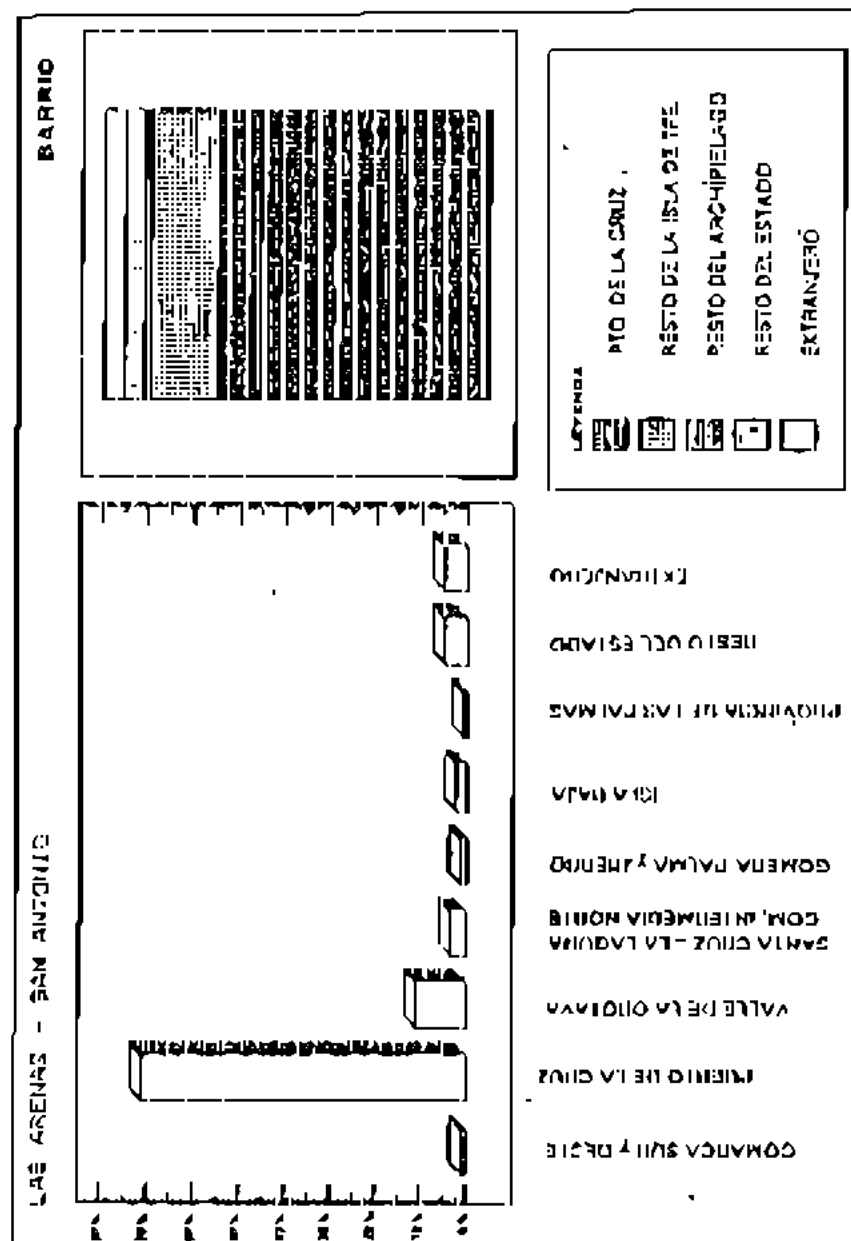
LUGAR DE NACIMIENTO DE LA POBLACION DE DERECHO

BARRIO	Las Arenas - San Antonio	Puerto de la Cruz
ORIGEN	TOTAL	PORCENTAJE
PUERTO DE LA CRUZ	2207	70,6 %
Comarca de San...	13	0,5 %
Palma-Comera-Huerto	36	1,1 %
Comarca Oeste	21	0,6 %
Gran Metropolitana	88	2,6 %
Comarca Intermedia Norte	17	0,5 %
Valle de la Drotava (P.C.)	357	10,9 %
Lula Baja	84	2,5 %
Las Realejos	104	3,1 %
La Drotava	250	7,6 %
Santa Ursula	25	0,7 %
Provincia de Las Palmas	35	1,0 %
Resto del Estado	132	4,0 %
Extranjero	164	5,0 %

Total poblacion de derecho en la seccion: 3267

Districto 2 (Secciones 4 y 5)

Censo 1981 - Puerto de la Cruz
LUGAR DE NACIMIENTO DE LA POBLACION DE HECHO



CENSO 1981

LUGAR DE NACIMIENTO DE LA POBLACION DE DERECHO

Barrio Centro

Puerto de la Cruz

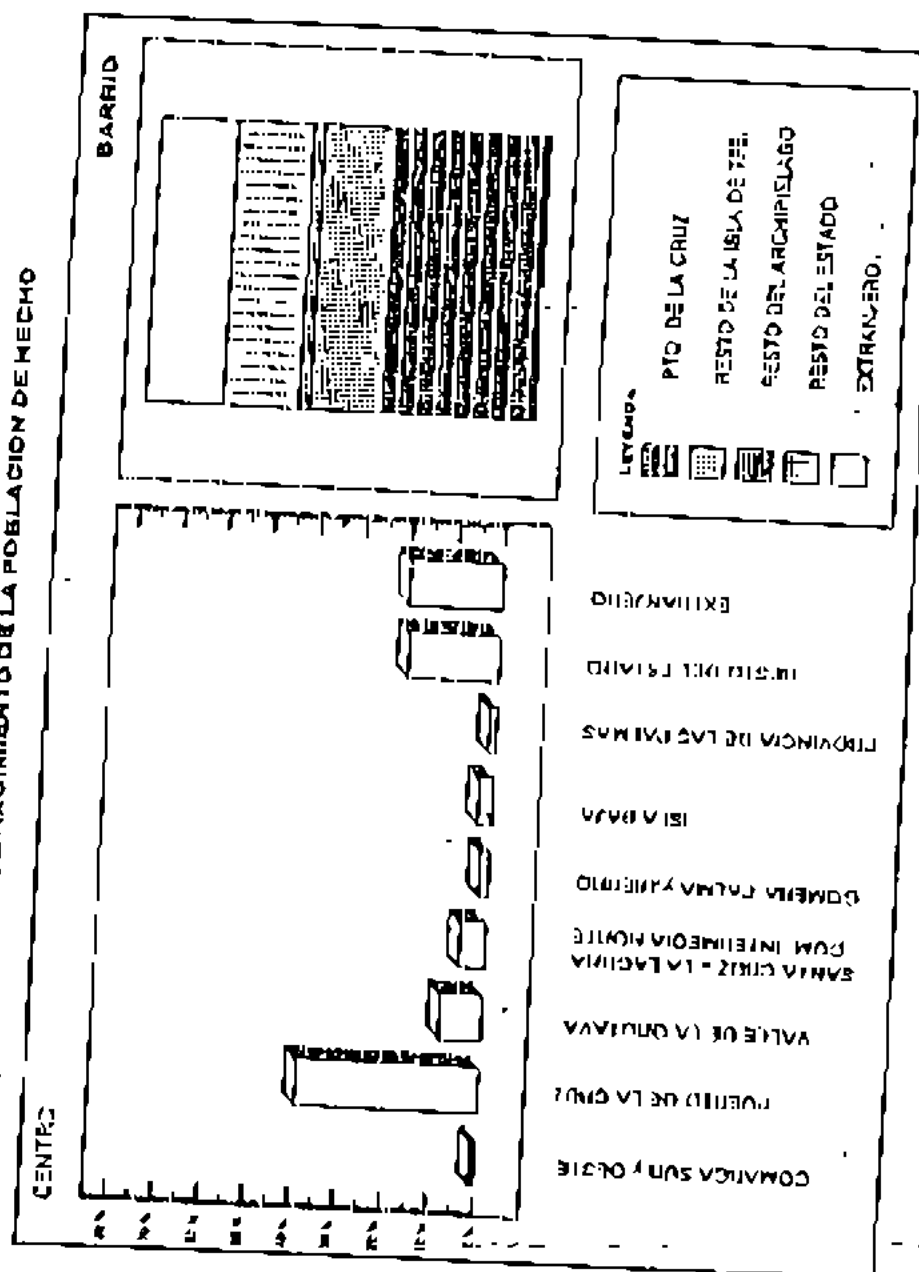
ORIGEN	TOTAL	PORCENTAJE
PUERTO DE LA CRUZ	: 2311	59.2 %
Comarca del Sur	: 45	0.8 %
Palma-Sonora-Sierpe	: 73	1.4 %
Comarca Oeste	: 13	0.3 %
Area Metropolitana	: 299	5.0 %
Comarca Intermedia Norte	: 24	0.4 %
Valle de La Orotava (incl.)	: 535	9.0 %
Isla Rica	: 115	2.9 %
Los Realejos	: 178	2.3 %
La Orotava	: 357	6.0 %
Isla Ursula	: 40	0.6 %
Provincia de Las Palmas	: 79	1.3 %
Resto del Estado	: 1132	19.5 %
Estranjero	: 1135	19.6 %

Total poblacion de derecho en la seccion 5071

Districto 1 (Secciones 1, 2 y 4) - Districto 2 (Secciones 1, 2 y 3)

Censo 1981 - Puerto de la Cruz

LUGAR DE NACIMIENTO DE LA POBLACION DE DERECHO





CENSO 1981

LUGAR DE NACIMIENTO DE LA POBLACION DE DERECHO

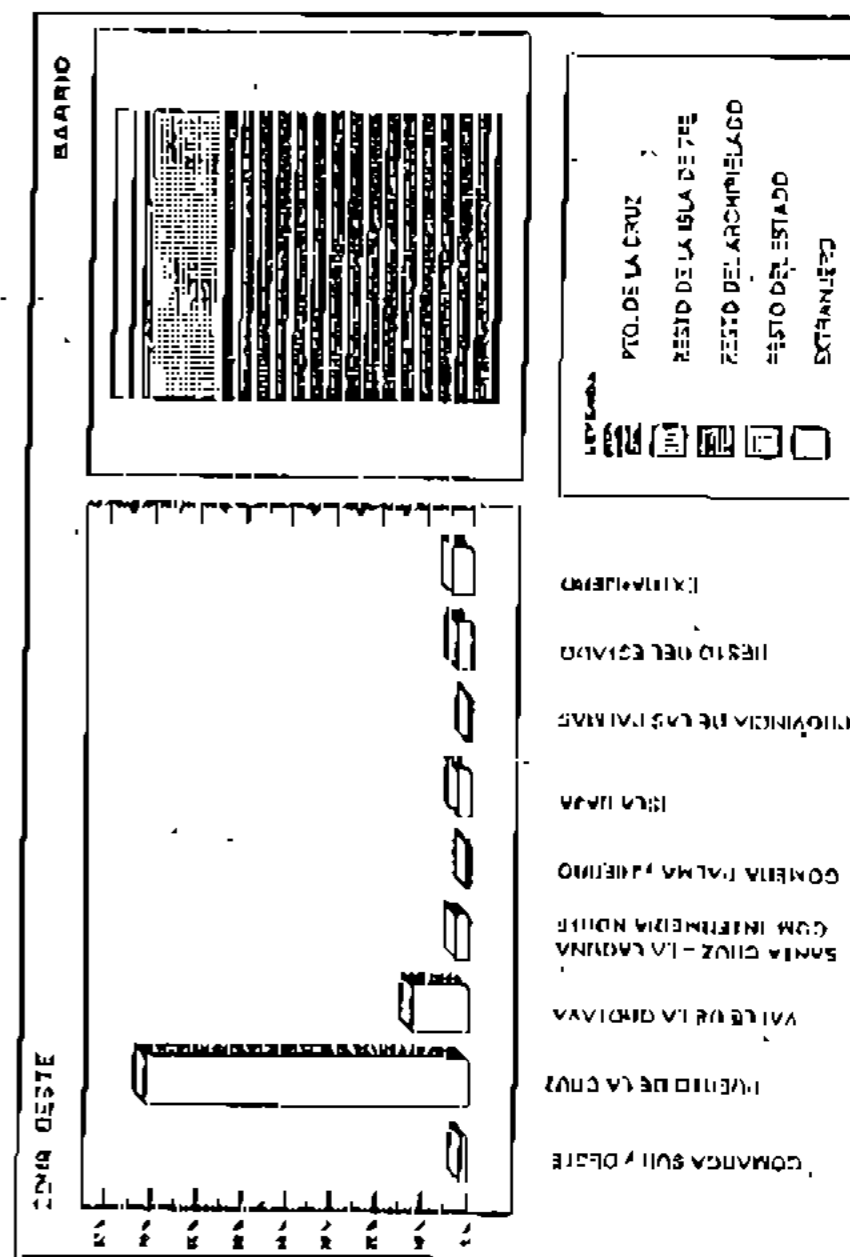
BARRIO	Zona Oeste	Puerto de la Cruz	
DIRIGEN	TOTAL	PORCENTAJE	
PUERTO DE LA CRUZ	6130	71.3 %	
Comarca de Sur	49	0.5 %	
Palma-Guama-Huerto	109	1.0 %	
Comarca Norte	54	0.4 %	
Area Metropolitana	198	2.3 %	
Comarca Intermedia Norte	54	0.6 %	
Calle de La Ortolava (exPCI)	1064	12.3 %	
La Ortolava	439	5.2 %	
Los Realinos	416	4.8 %	
La Ortolava	605	7.0 %	
Santa Ursula	43	0.4 %	
Provincia de Las Palmas	52	0.4 %	
Resto del Estado	272	3.2 %	
Estranjero	374	4.3 %	

Total poblacion de derecho en la seccion: 8603

Distrito 2 (Secciones 4 y 5) - Distrito 4 (secciones 1, 2 y 3)

Censo 1981 - Puerto de la Cruz

LUGAR DE NACIMIENTO DE LA POBLACION DE DERECHO



CENSO 1981

LUGAR DE NACIMIENTO DE LA POBLACION DE DERECHO

Barrio Centro Histórico

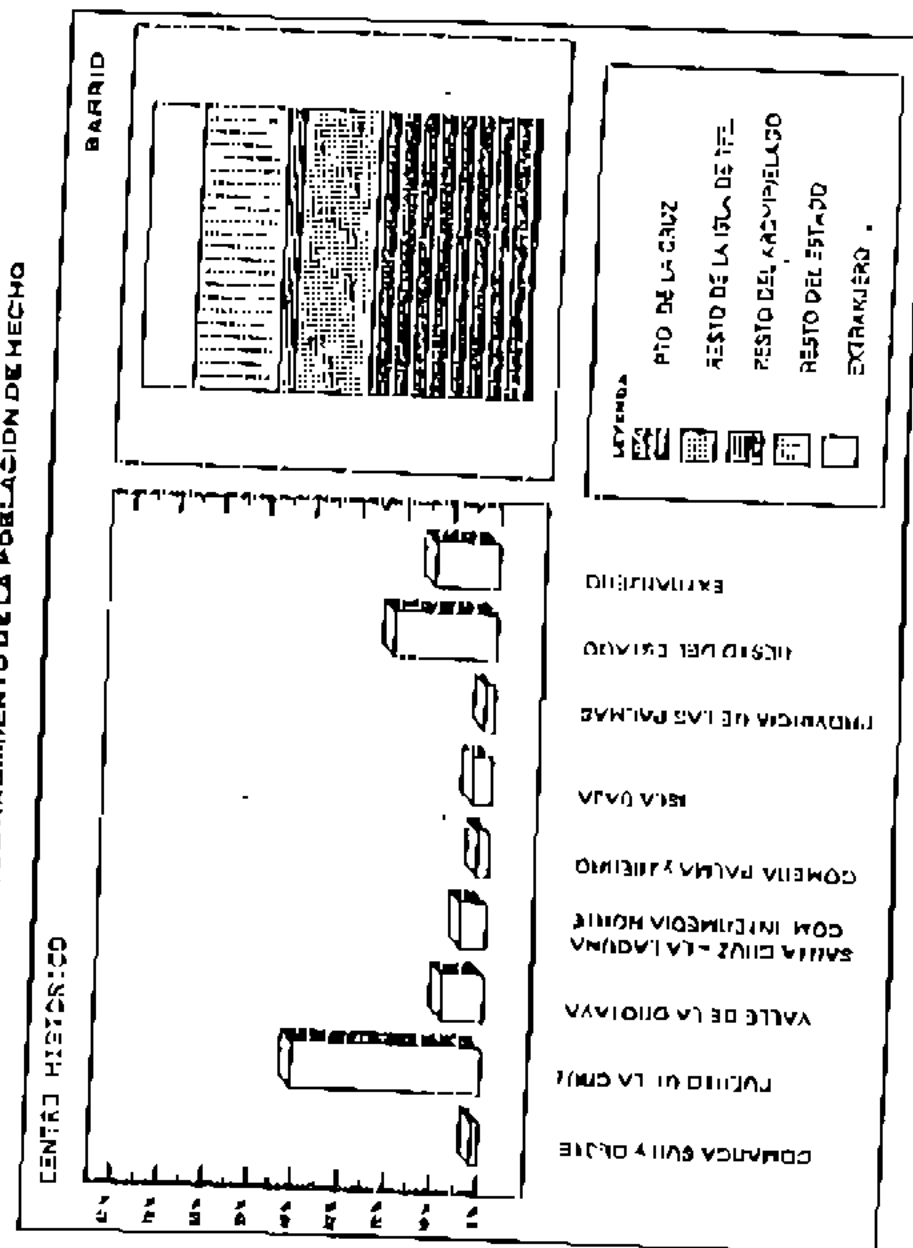
Puerto de la Cruz

ORIGEN	TOTAL	PORCENTAJE
PUERTO DE LA CRUZ	817	41.0 %
Comarca de Sur	24	1.2 %
Palma-Somera-Huerto	47	2.3 %
Comarca Oeste	5	0.2 %
Gran Metropolitana	97	4.9 %
Comarca Intermedia Norte	14	0.7 %
Valle de la Orotaventina	109	5.4 %
Isa Daga	74	3.7 %
Los Pallojos	49	2.4 %
La Anolava	112	5.6 %
Santa Ursula	19	0.9 %
Provincia de Las Palmas	35	1.7 %
Resto del Estado	433	21.7 %
Estranjero	266	13.3 %

Total poblacion de derecho en la seccion 1991

Districto 2 (Secciones 1 y 2)

Censo 1981 - Puerto de la Cruz
LUGAR DE NACIMIENTO DE LA POBLACION DE HECHO





CENSO 1981

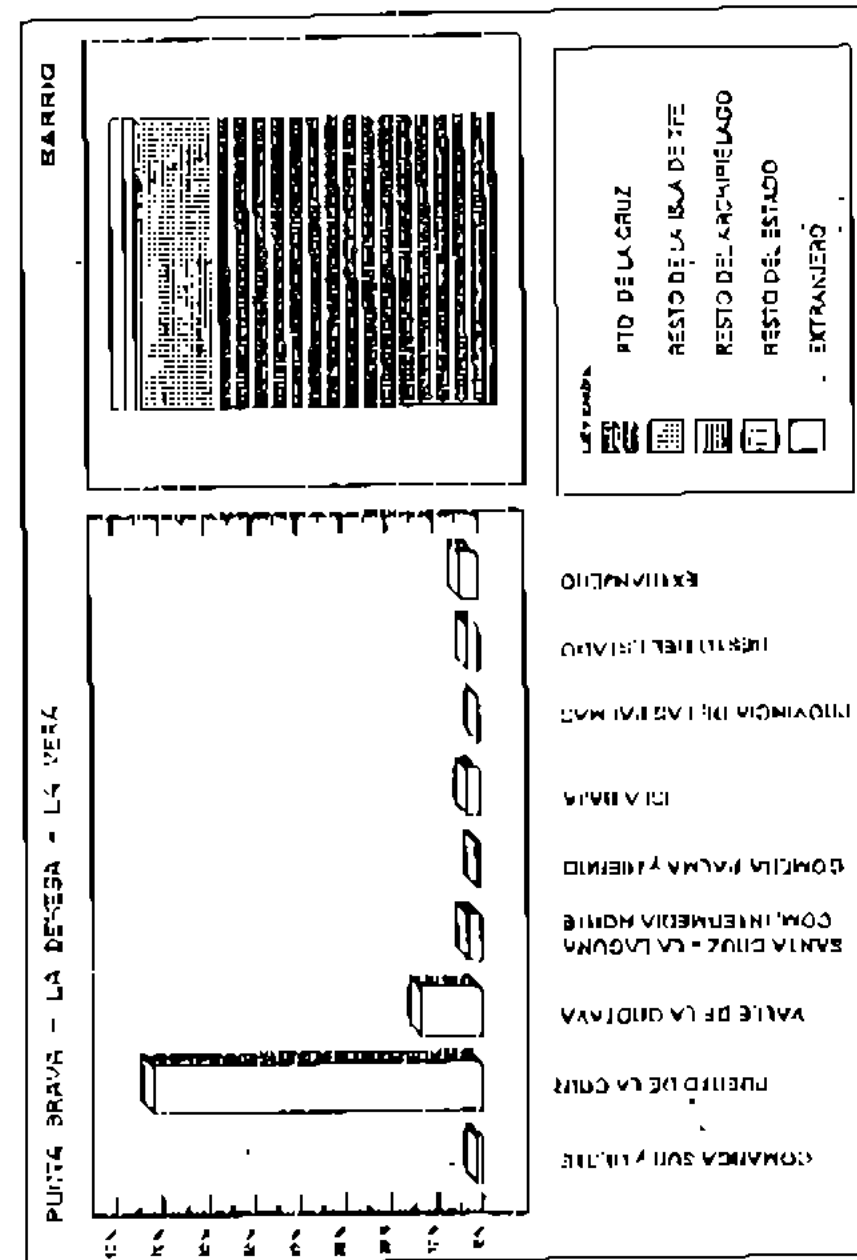
LUGAR DE NACIMIENTO DE LA POBLACION DE DERECHO

BARRIO	Punta Brava - La Delosa - La Vera	Fuente de la Cruz
URBANO	TOTAL	PORCENTAJE
FUENTE DE LA CRUZ	3031	71.7 %
Comarca de Sur	36	0.6 %
Palma-Gomera-Hierro	53	0.7 %
Comarca Oeste	33	0.6 %
Area Metropolitana	110	2.9 %
Comarca Intermedia Norte	37	0.6 %
Valle de La Orotava (Norte)	707	13.2 %
La Orotava	155	2.9 %
Los Realejos	312	5.0 %
La Orotava	375	7.0 %
Santa Ursula	20	0.3 %
Provincia de Las Palmas	27	0.3 %
Resto del Estado	137	2.3 %
Estranjero	210	3.9 %

Total poblacion de derecho en la seccion: 3336

Districto 4 (Secciones 1, 2 y 3)

Censo 1981 - Puerto de la Cruz
LUGAR DE NACIMIENTO DE LA POBLACION DE HECHO



CENSO 1981

LUGAR DE NACIMIENTO DE LA POBLACION DE DERECHO

Barrio Parque Tiro y San Nicolás

Puerto de la Cruz

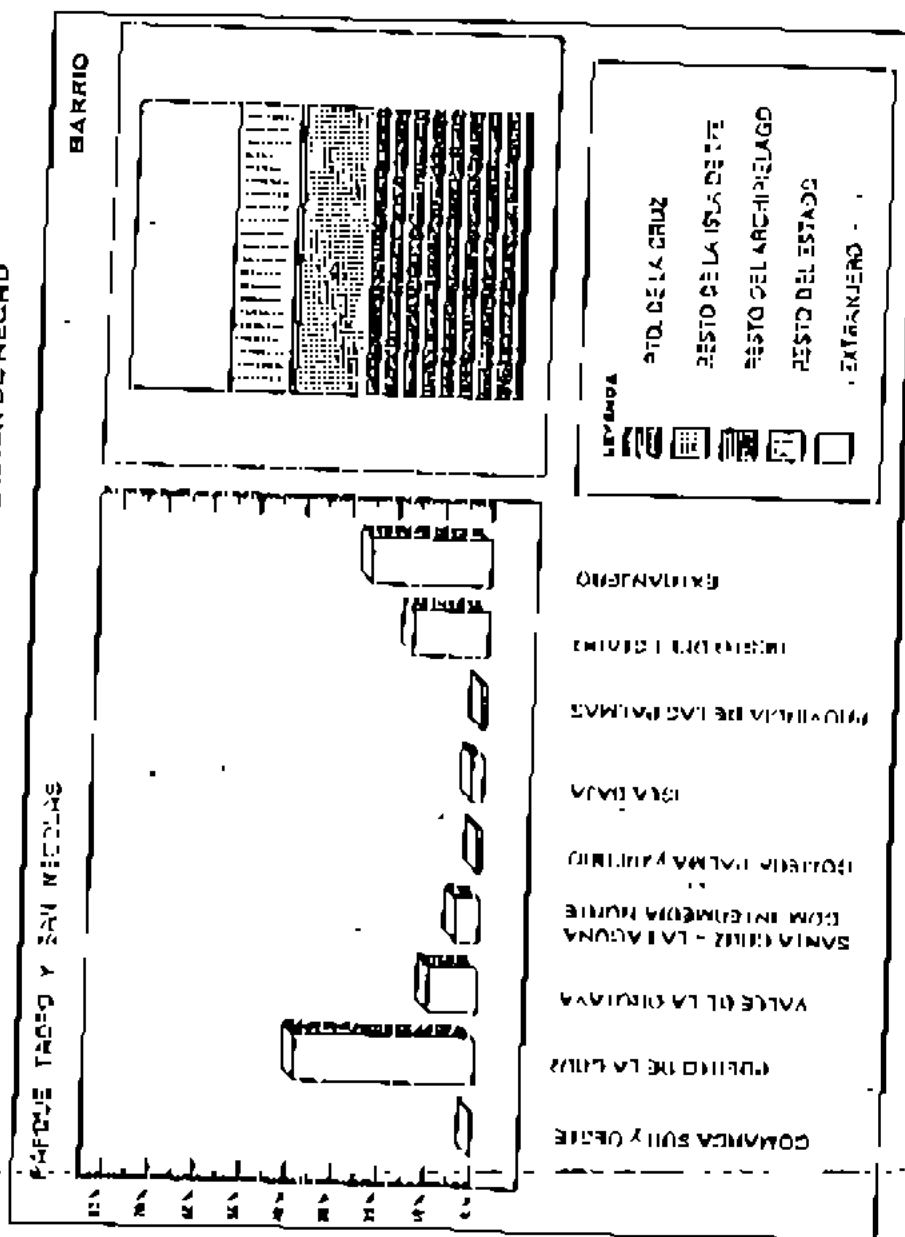
ORIGEN	TOTAL	PORCENTAJE
PUERTO DE LA CRUZ	670	39.0 %
Comarca de Sur	7	0.2 %
Palma Guimera-Hilera	13	0.7 %
Comarca Oeste	3	0.1 %
Area Metropolitana	82	4.5 %
Comarca Intermedia Norte	2	0.1 %
Valle de la Untrava (en P.S.)	187	10.4 %
Isla Baja	43	2.4 %
Las Puercas	45	2.5 %
La Untrava	132	7.4 %
Santa Ursula	9	0.5 %
Provincia de Las Palmas	17	0.9 %
Resto del Estado	281	15.7 %
Extranjero	456	25.4 %

Total poblacion de derecho en la seccion: 1709

Districto 1 (seccion 4) - Districto 2 (seccion 3)

Censo 1981 - Puerto de la Cruz

LUGAR DE NACIMIENTO DE LA POBLACION DE HECHO





CENSO 1981

LUGAR DE NACIMIENTO DE LA POBLACION DE DERECHO

ORIGEN	TOTAL	POCENAJE
PUNTO DE LA CRUZ	776	37,7 %
Comarca de San	18	0,8 %
Palma-Guinea-Rienro	52	2,4 %
Comarca Oeste	5	0,2 %
Gran Metropolitana	120	5,6 %
Comarca Intermedia Norte	8	0,3 %
Valle de La Orotava (P.D.)	157	7,4 %
La Orotava	50	2,3 %
Las Realejos	11	0,5 %
La Orotava	112	5,3 %
Santa Ursula	13	0,6 %
Comarca de Las Palmas	27	1,2 %
Resto del Estado	438	20,7 %
Extranjero	432	20,5 %

Total poblacion de derecho en la seccion: 2111

Distrito I (Secciones 1 y 2)

Censo 1981 - Puerto de la Cruz
LUGAR DE NACIMIENTO DE LA POBLACION DE HECHO

