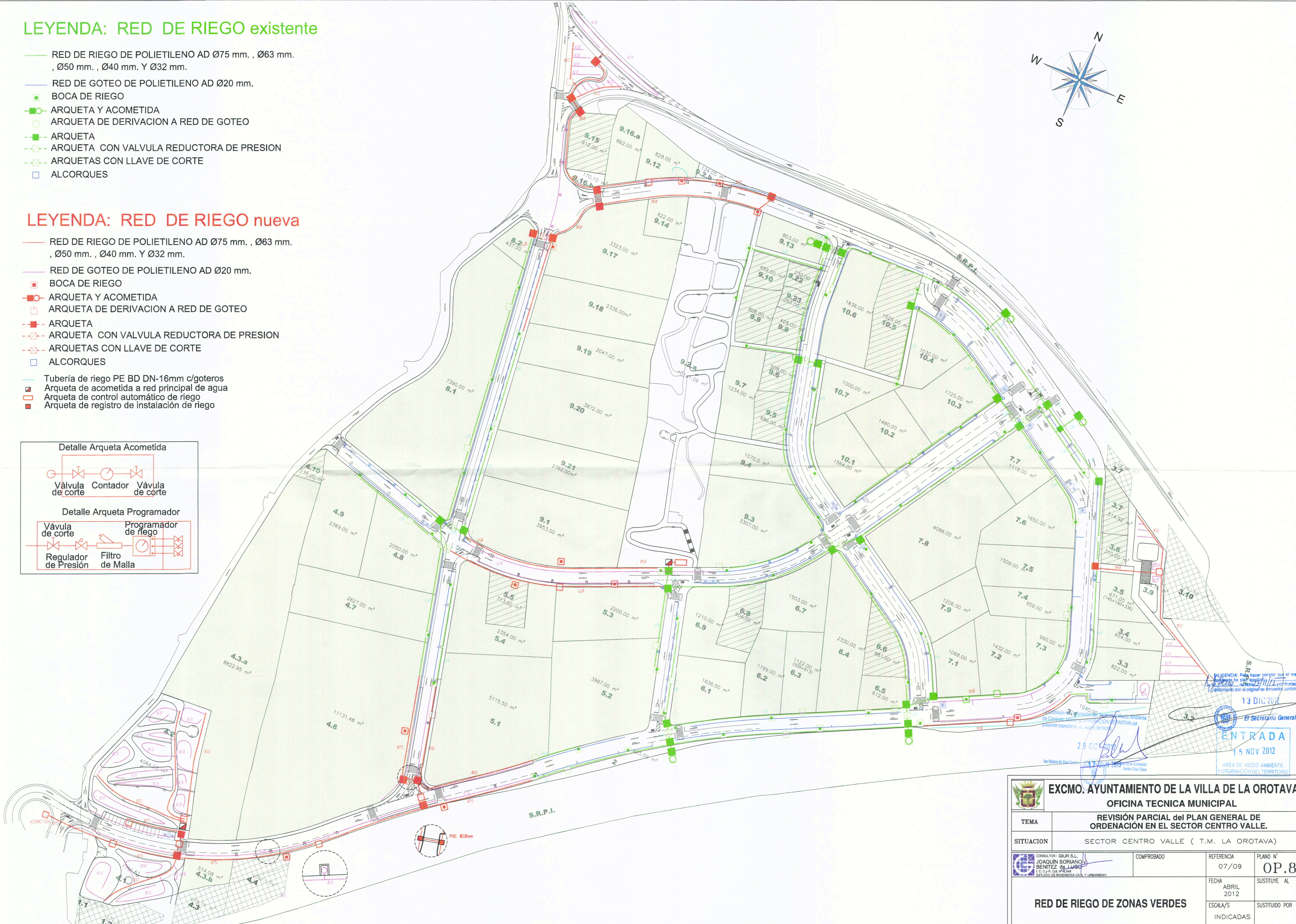
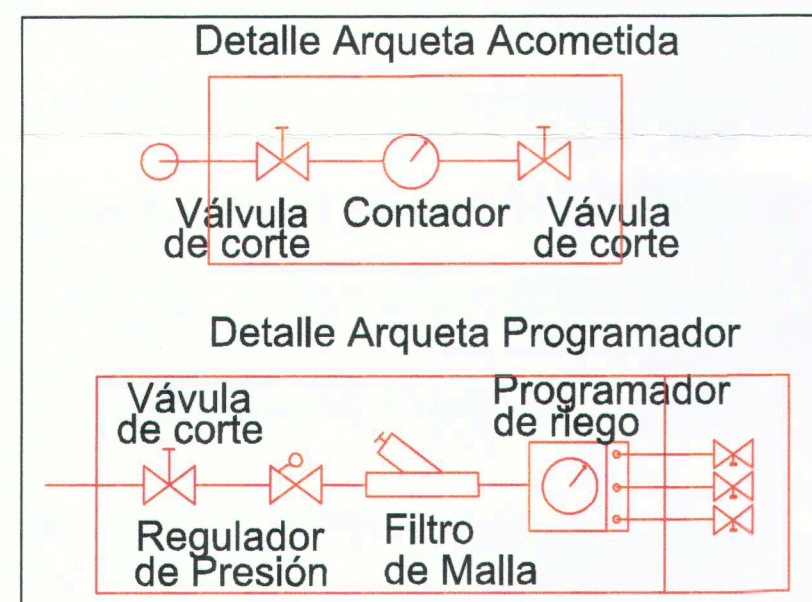
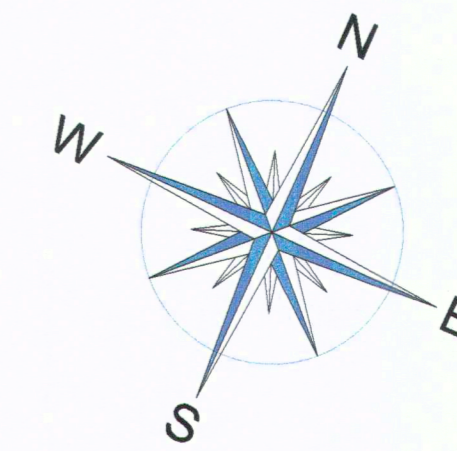


## LEYENDA: RED DE RIEGO existente

- RED DE RIEGO DE POLIETILENO AD Ø75 mm. , Ø63 mm. , Ø50 mm. , Ø40 mm. Y Ø32 mm.
- RED DE GOTEO DE POLIETILENO AD Ø20 mm.
- BOCA DE RIEGO
- ARQUETA Y ACOMETIDA
- ARQUETA DE DERIVACION A RED DE GOTEO
- ARQUETA
- ARQUETA CON VALVULA REDUCTORA DE PRESION
- ARQUETAS CON LLAVE DE CORTE
- ALCORQUES

## LEYENDA: RED DE RIEGO nueva

- RED DE RIEGO DE POLIETILENO AD Ø75 mm. , Ø63 mm. , Ø50 mm. , Ø40 mm. Y Ø32 mm.
- RED DE GOTEO DE POLIETILENO AD Ø20 mm.
- BOCA DE RIEGO
- ARQUETA Y ACOMETIDA
- ARQUETA DE DERIVACION A RED DE GOTEO
- ARQUETA
- ARQUETA CON VALVULA REDUCTORA DE PRESION
- ARQUETAS CON LLAVE DE CORTE
- ALCORQUES
- Tubería de riego PE BD DN-16mm c/goteros
- Arqueta de acometida a red principal de agua
- Arqueta de control automático de riego
- Arqueta de registro de instalación de riego



DILIGENCIA: Para hacer constar que el presente expediente ha sido suscitado por el Sr. JOAQUIN SORIANO BENTEZ de LUJO, C.C.P.F. de N.º 548, ESTUDIO DE INGENIERIA CIVIL Y URBANISMO.

13 DIC 2012

El Secretario General

ENTRADA 15 NOV 2012

AREA DE MEDIO AMBIENTE Y ORDENACION DEL TERRITORIO

<b>EXCMO. AYUNTAMIENTO DE LA VILLA DE LA OROTAVA</b> <b>OFICINA TECNICA MUNICIPAL</b>			
TEMA	<b>REVISIÓN PARCIAL del PLAN GENERAL DE ORDENACION EN EL SECTOR CENTRO VALLE.</b>		
SITUACION	SECTOR CENTRO VALLE ( T.M. LA OROTAVA )		
CONSULTOR: GIJUR S.L. JOAQUIN SORIANO BENTEZ de LUJO C.C.P.F. de N.º 548 ESTUDIO DE INGENIERIA CIVIL Y URBANISMO	COMPROBADO	REFERENCIA	PLANO N°
		07/09	OP.8
		FECHA	SUSTITUYE AL
		ABRIL 2012	
		ESCALA/S	SUSTITUIDO POR
		INDICADAS	
<b>RED DE RIEGO DE ZONAS VERDES</b>			