











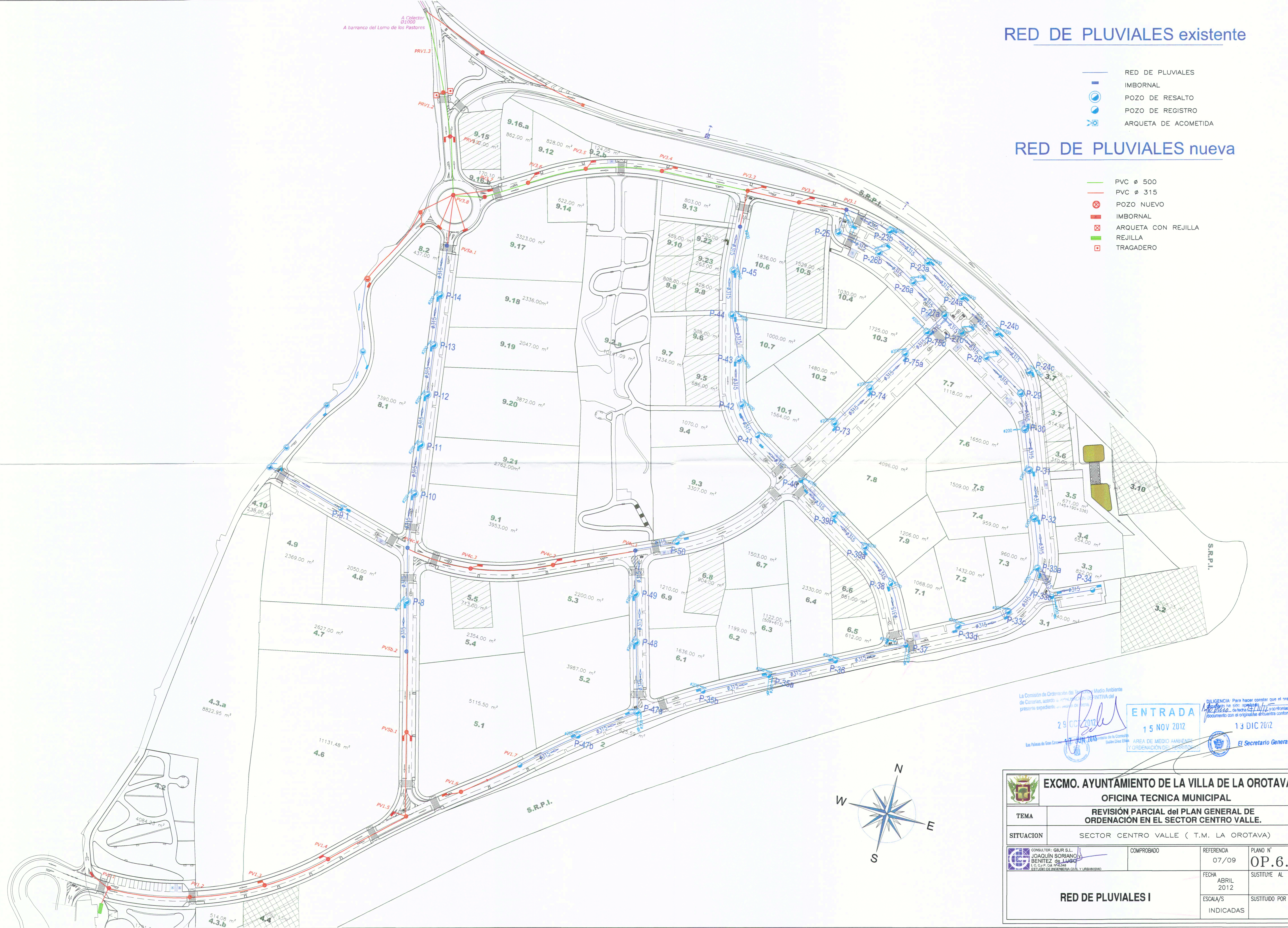


# RED DE PLUVIALES existente

-  RED DE PLUVIALES
-  IMBORNAL
-  POZO DE RESALTO
-  POZO DE REGISTRO
-  ARQUETA DE ACOMETIDA

# RED DE PLUVIALES nueva

-  PVC Ø 500
-  PVC Ø 315
-  POZO NUEVO
-  IMBORNAL
-  ARQUETA CON REJILLA
-  REJILLA
-  TRAGADERO



La Comisión de Ordenación del Territorio y Medio Ambiente de Cantabria, acordó en sesión de 29 de OCTUBRE de 2012, aprobar por prescripción de la Comisión de Ordenación del Territorio y Medio Ambiente de Cantabria, la fecha 13 de DICIEMBRE de 2012, y autorizar el presente documento con el original en su versión conforme.

29 OCT 2012  
15 NOV 2012  
13 DIC 2012

ÁREA DE MEDIO AMBIENTE Y ORDENACIÓN DEL TERRITORIO

El Secretario General

			
<b>EXCMO. AYUNTAMIENTO DE LA VILLA DE LA ORTAVA</b>			
<b>OFICINA TECNICA MUNICIPAL</b>			
TEMA	<b>REVISIÓN PARCIAL del PLAN GENERAL DE ORDENACIÓN EN EL SECTOR CENTRO VALLE.</b>		
SITUACION	SECTOR CENTRO VALLE ( T.M. LA ORTAVA)		
CONSULTOR: GIUR S.L. JOAQUÍN SORIANO BENITEZ de LUCC I.C.C.P.P. de VIEVA ESTUDIO DE INGENIERIA CIVIL Y URBANISMO	COMPROBADO	REFERENCIA 07/09	PLANO N° <b>OP.6.1</b>
<b>RED DE PLUVIALES I</b>		FECHA ABRIL 2012	SUSTITUYE AL
		ESCALA/S INDICADAS	SUSTITUIDO POR