




CENTRO DE TRANSFORMACIÓN
CT.2
CENTRO MONOBLOQUE SUBTERRÁNEO PFS-V
(2 TRAF0)

PIUNTO DE CONEXIÓN
PG-2845 - DP-RL-3-3442
CENTRO DE TRANSFORMACIÓN
CT.3
CENTRO MONOBLOQUE TIPO CASETA PFS-6
(2 TRAF0)

CENTRO DE TRANSFORMACIÓN
CT.1
CENTRO MONOBLOQUE SUBTERRÁNEO PFS-V
(2 TRAF0)

LEYENDA

-  SOTANO DE EMPALME TIPO S-1 CON TAPA TIPO B-2
-  ARQUETA DE REGISTRO TIPO A-3 CON TAPA TIPO B-2
-  CANALIZACIÓN SUBTERRÁNEA Ø 200mm

Se consultó en Ordenación del Territorio y Medio Ambiente de Casanare, según lo establecido en la Ley 177 de 1994, el presente expediente en el día 17 JUN 2013.

29 JUN 2013

Las Palmas de las Cañas

AGENCIA: Para hacer constar que el presente documento ha sido suscrito y firmado por el suscrito el día 15 NOV 2012 y convalidado este documento con el original se presenta conforme.

13 DIC 2012

El Secretario General

ENTRADA
15 NOV 2012
AREA DE MEDIO AMBIENTE Y ORDENACION DEL TERRITORIO

 EXCMO. AYUNTAMIENTO DE LA VILLA DE LA OROTAVA OFICINA TECNICA MUNICIPAL			
REVISIÓN PARCIAL del PLAN GENERAL DE ORDENACIÓN EN EL SECTOR CENTRO VALLE.			
TEMA			
SITUACIÓN SECTOR CENTRO VALLE (T.M. LA OROTAVA)			
CONSULTOR: GIUR S.L. JOAQUÍN SORIANO D.º N.º 10.123.456 C.º P.º DE LAS PALMAS DE LAS CAÑAS INSTITUTO DE INGENIERIA CIVIL Y URBANISMO		COMPROBADO	REFERENCIA 07/09
PLANO N.º OP.11		FECHA ABRIL 2012	SUSTITUYE AL
RED DE MEDIA TENSIÓN.		ESCALA/S 1/1.000	SUSTITUIDO POR