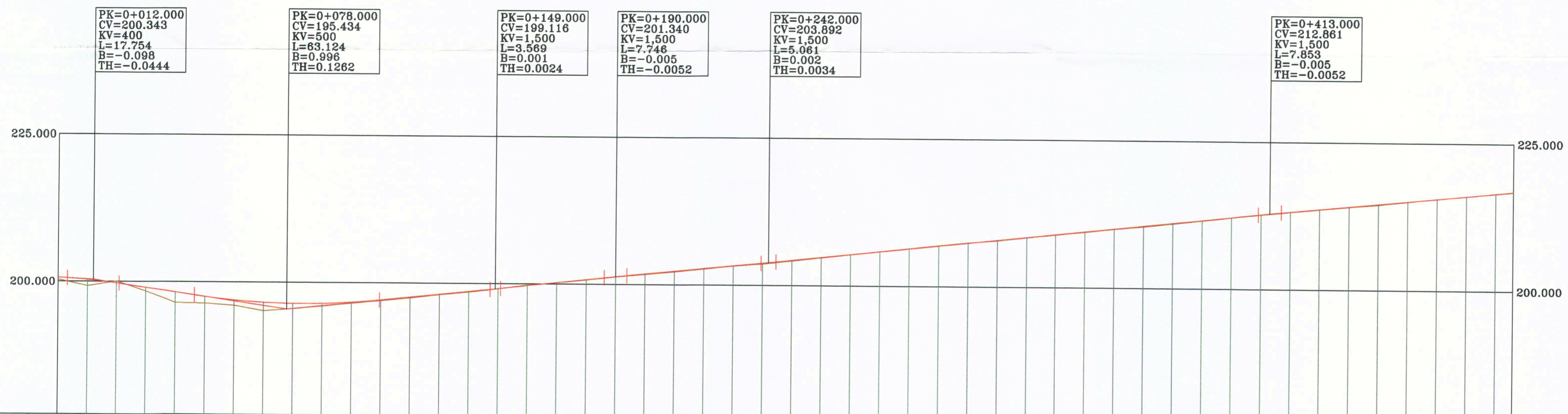
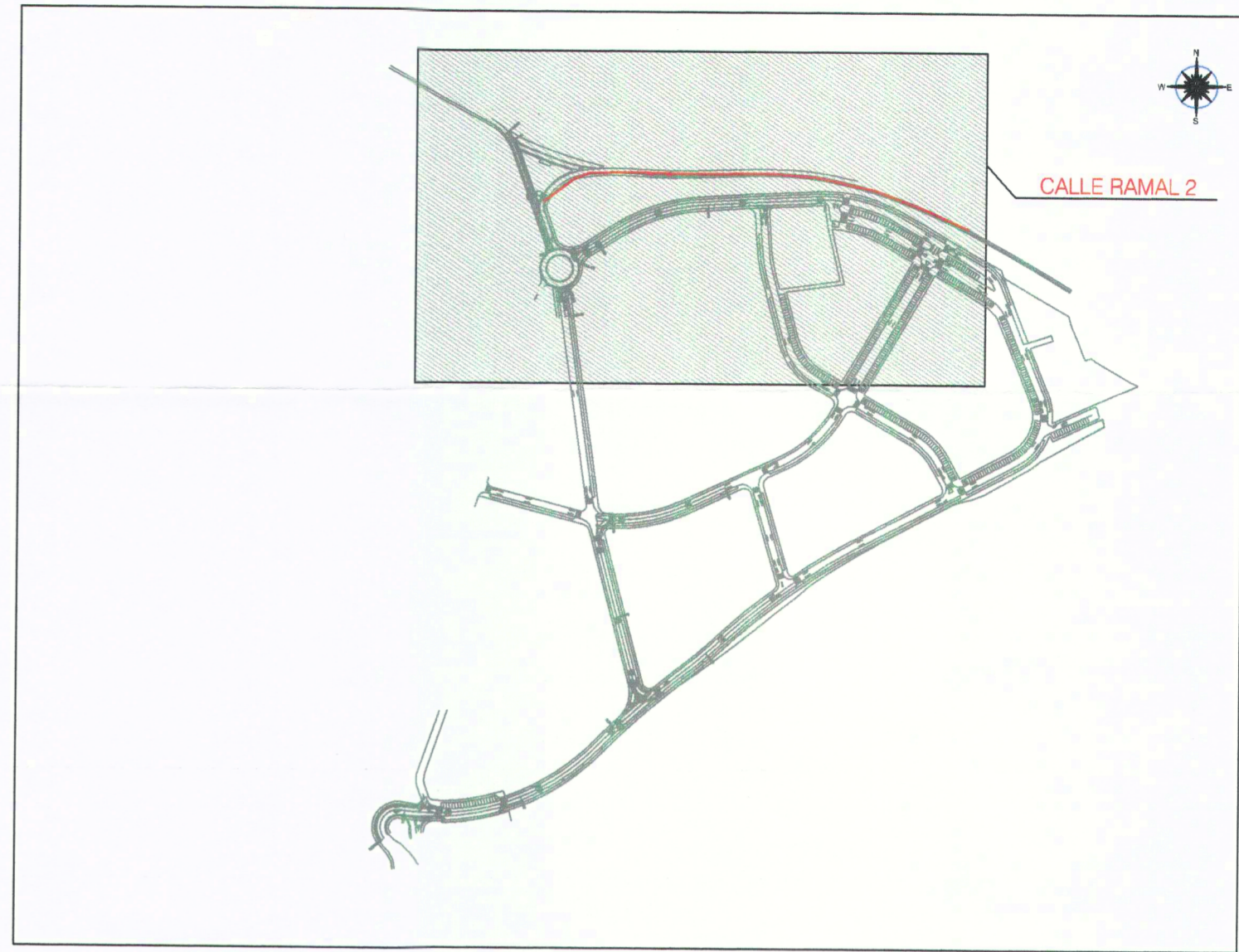


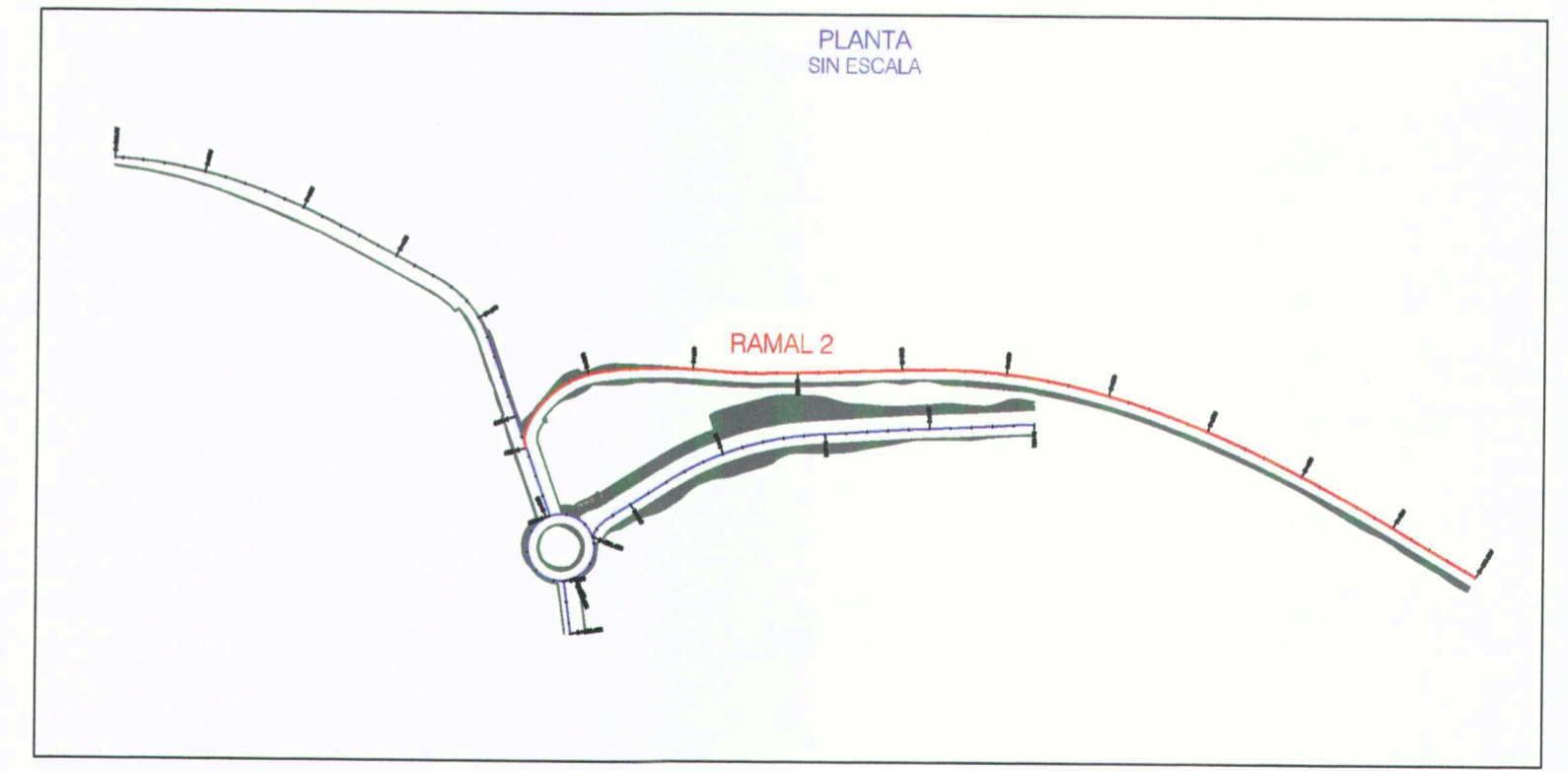

RAMAL 2  
 PERFIL LONGITUDINAL  
 ESCALA: 1/500  
 ESCALA: 1/1.000



GRADIENTES Y PENDIENTES		-3.00%	-7.44%	5.19%	5.42%	4.91%	5.25%	4.72%	
COTAS	RASANTE	200.703	196.747	197.098	200.797	203.303	210.081	216.790	
	TERRENO	200.345	196.004	196.584	200.255	203.008	210.081	216.497	
DISTANCIAS ACUMULADAS		0.000	10.000	20.000	30.000	40.000	50.000	60.000	
KILOMETRAJE		0.00	0.05	0.10	0.15	0.20	0.25	0.30	
DIAGRAMA DE PERALTES		0.00	0.05	0.10	0.15	0.20	0.25	0.30	
ESCALA 1% = 1.333 mm									2.00



TRANSVERSALES  
 ESCALA: 1/500



La Comisión de Ordenación del Territorio y Medio Ambiente de la Comisión de Planeamiento y Urbanismo de la Villa de La Orotava del presente expediente de revisión parcial del Plan General de Ordenación Urbana de la Villa de La Orotava, en virtud de lo establecido en el artículo 10.2 del Real Decreto 1073/2001 de 14 de junio, ha emitido el presente dictamen de conformidad con el artículo 10.2 del Real Decreto 1073/2001 de 14 de junio.

7 JUN 2013  
 13 DIC 2012  
 15 NOV 2012

El Secretario General

<b>EXCMO. AYUNTAMIENTO DE LA VILLA DE LA OROTAVA</b> OFICINA TECNICA MUNICIPAL			
<b>TEMA</b> REVISIÓN PARCIAL del PLAN GENERAL DE ORDENACIÓN EN EL SECTOR CENTRO VALLE.			
<b>SITUACION</b> SECTOR CENTRO VALLE ( T.M. LA OROTAVA )			
CONSULTOR: GILR S.L. JOAQUÍN SORIANO BENÍTEZ de LUGO I.C. C/ P. C/ta. N.º 248 ESTUDIO DE INGENIERIA CIVIL Y URBANISMO	COMPROBADO	REFERENCIA 07/09	PLANO N.º <b>OP.4.6</b>
<b>PERFILES LONGITUDINALES Y TRANSVERSALES: RAMAL 2</b>		FECHA ABRIL 2012	SUSTITUYE AL SUSTITUIDO POR
		ESCALA/S INDICADAS	