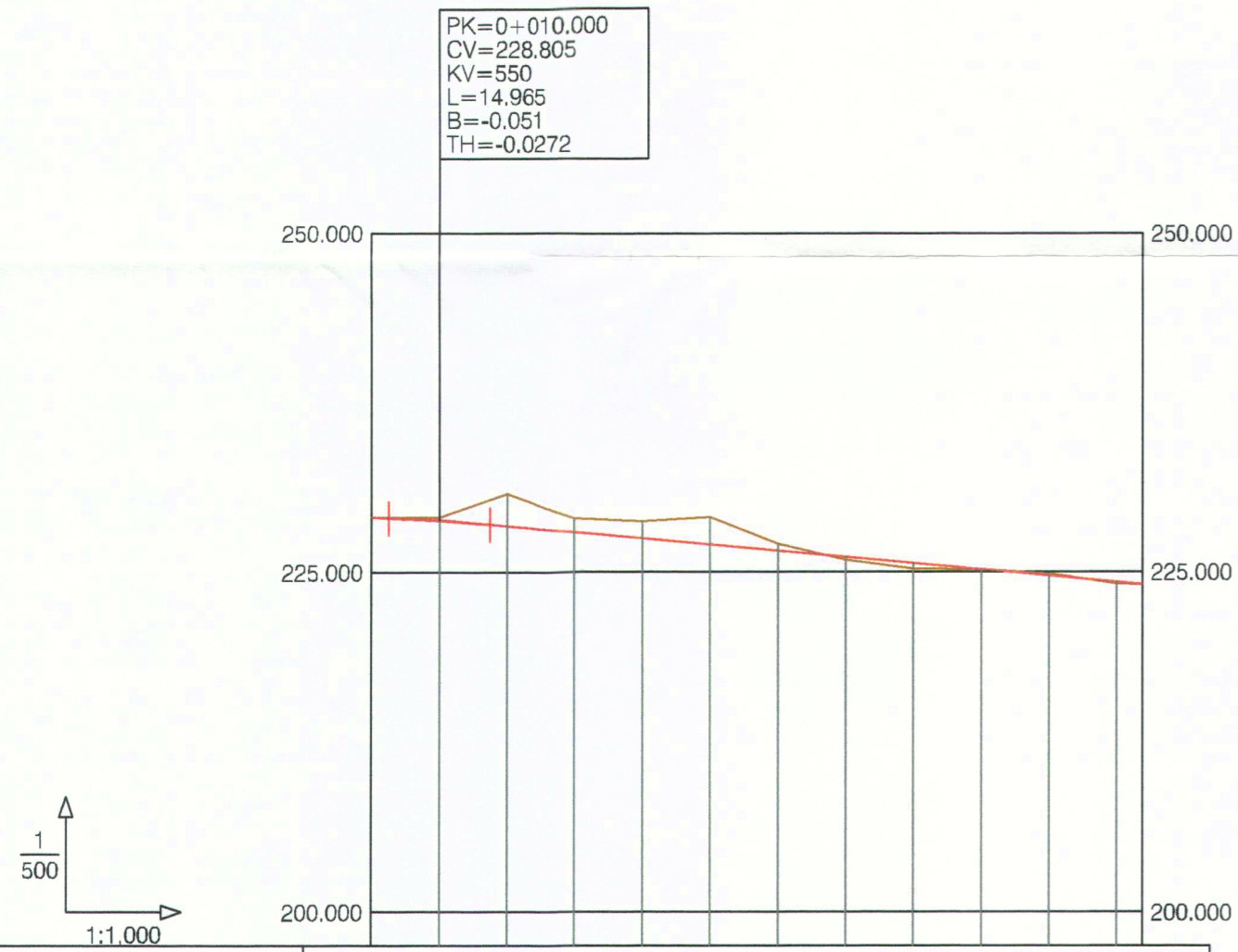
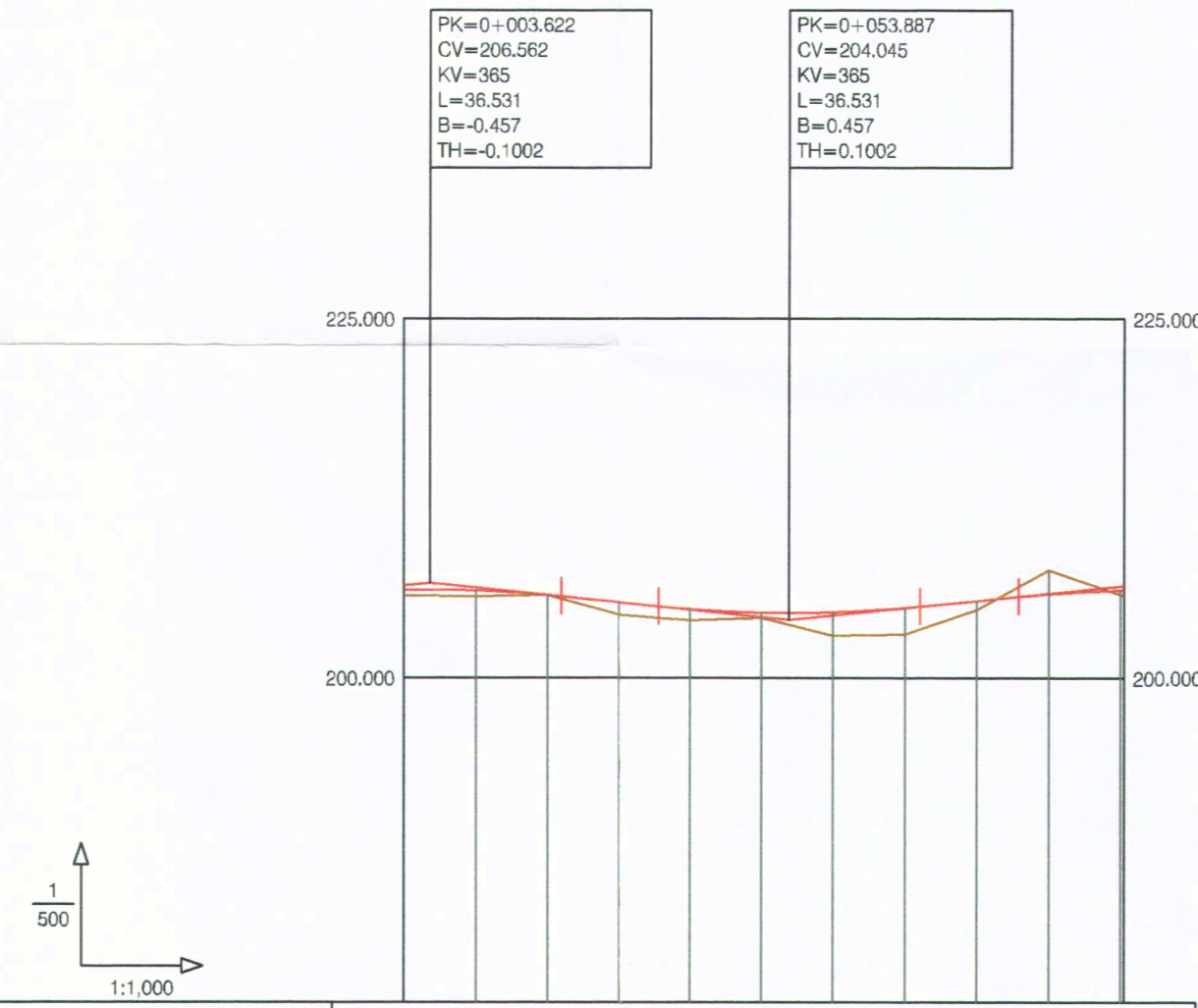


CALLE V4C
PERFIL LONGITUDINAL
ESCALA: 1/500
ESCALA: 1/1.000

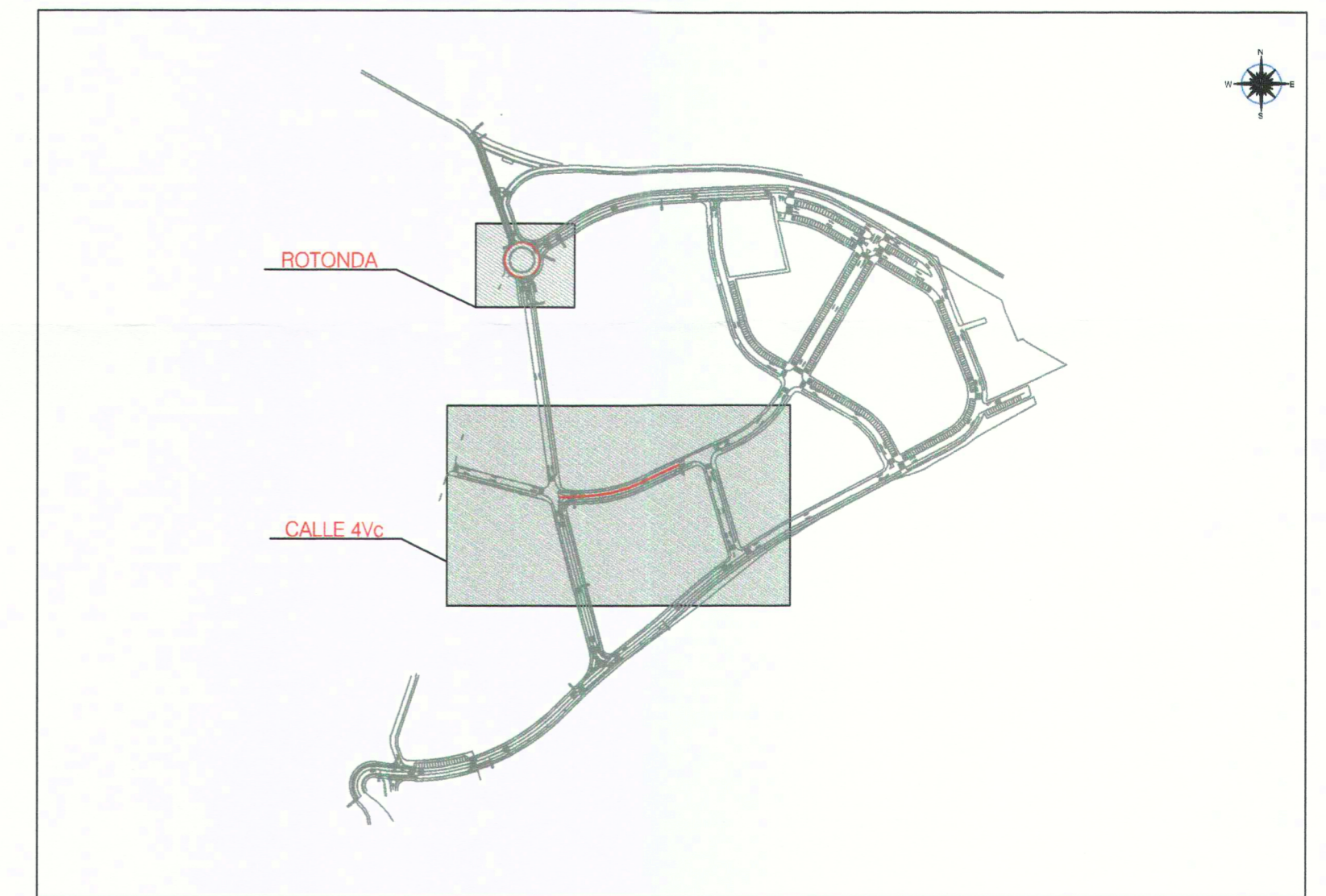


GRADIENTES Y PENDIENTES		-1.85%	-4.57%			
COTAS	RASANTE	228.800	228.754	228.348	227.801	227.434
	TERRENO	229.000	229.000	230.735	228.885	228.713
DISTANCIAS ACUMULADAS		0.000	10.000	20.000	30.000	40.000
KILOMETRAJE		0.00	0.05			
DIAGRAMA DE PERALTES						
ESCALA 1% = 1.333 mm						

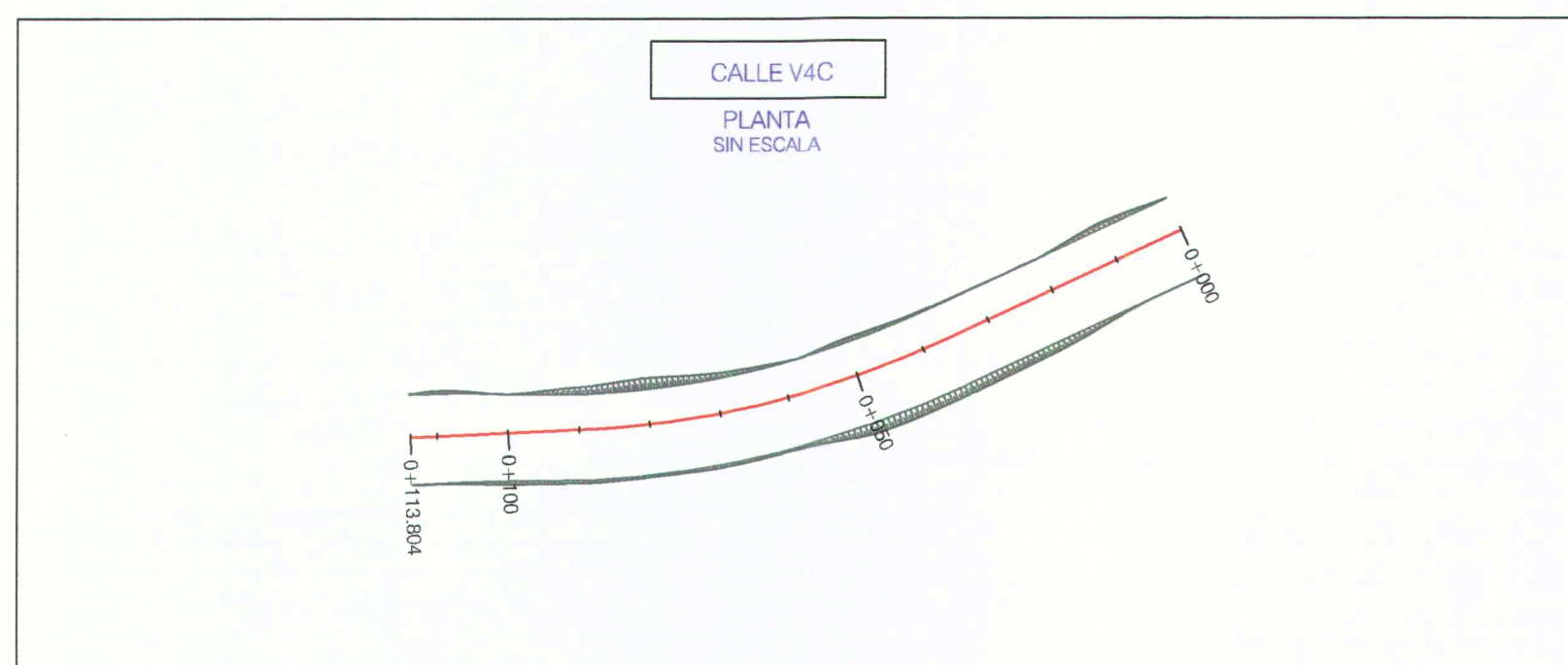
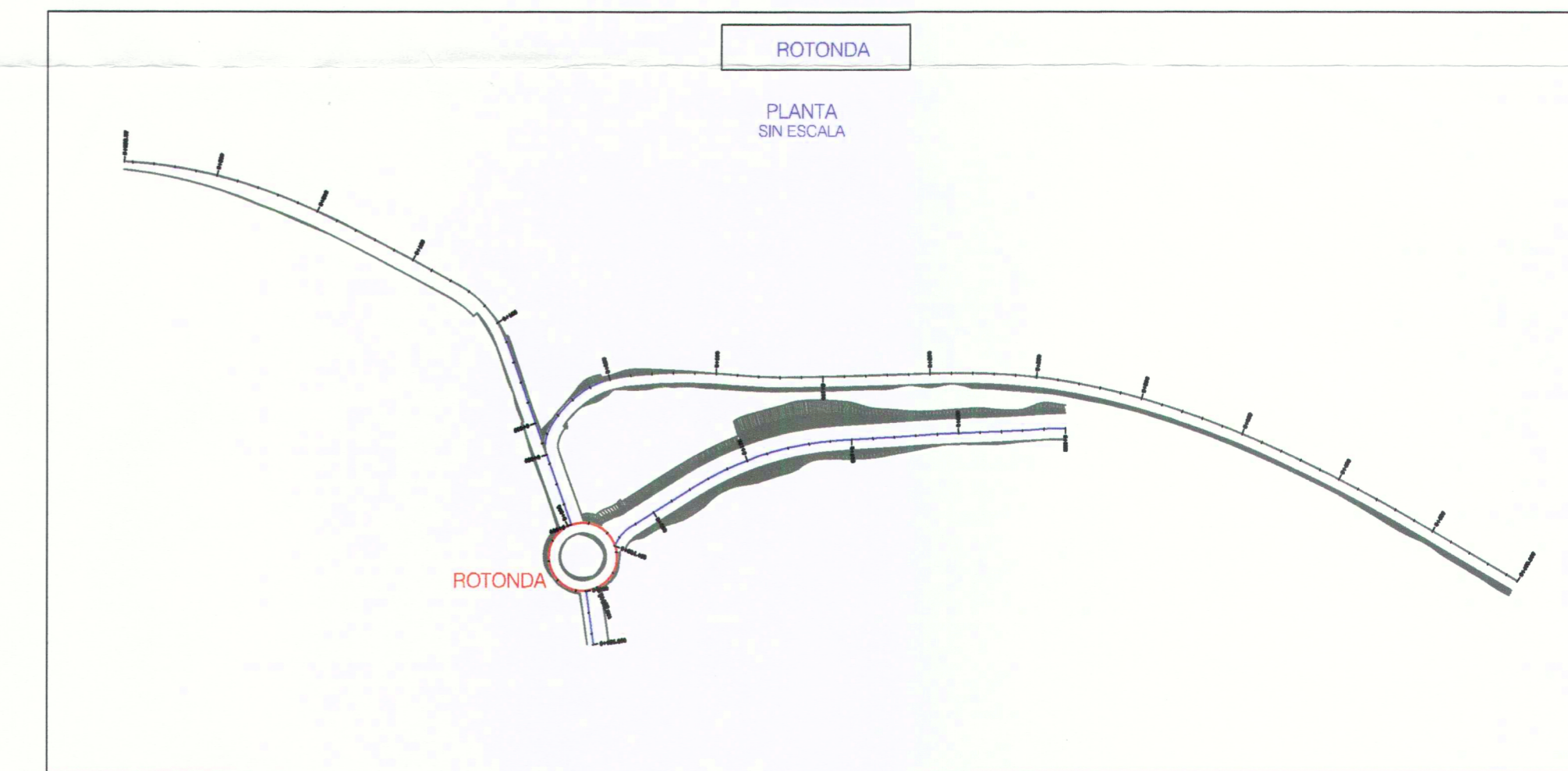
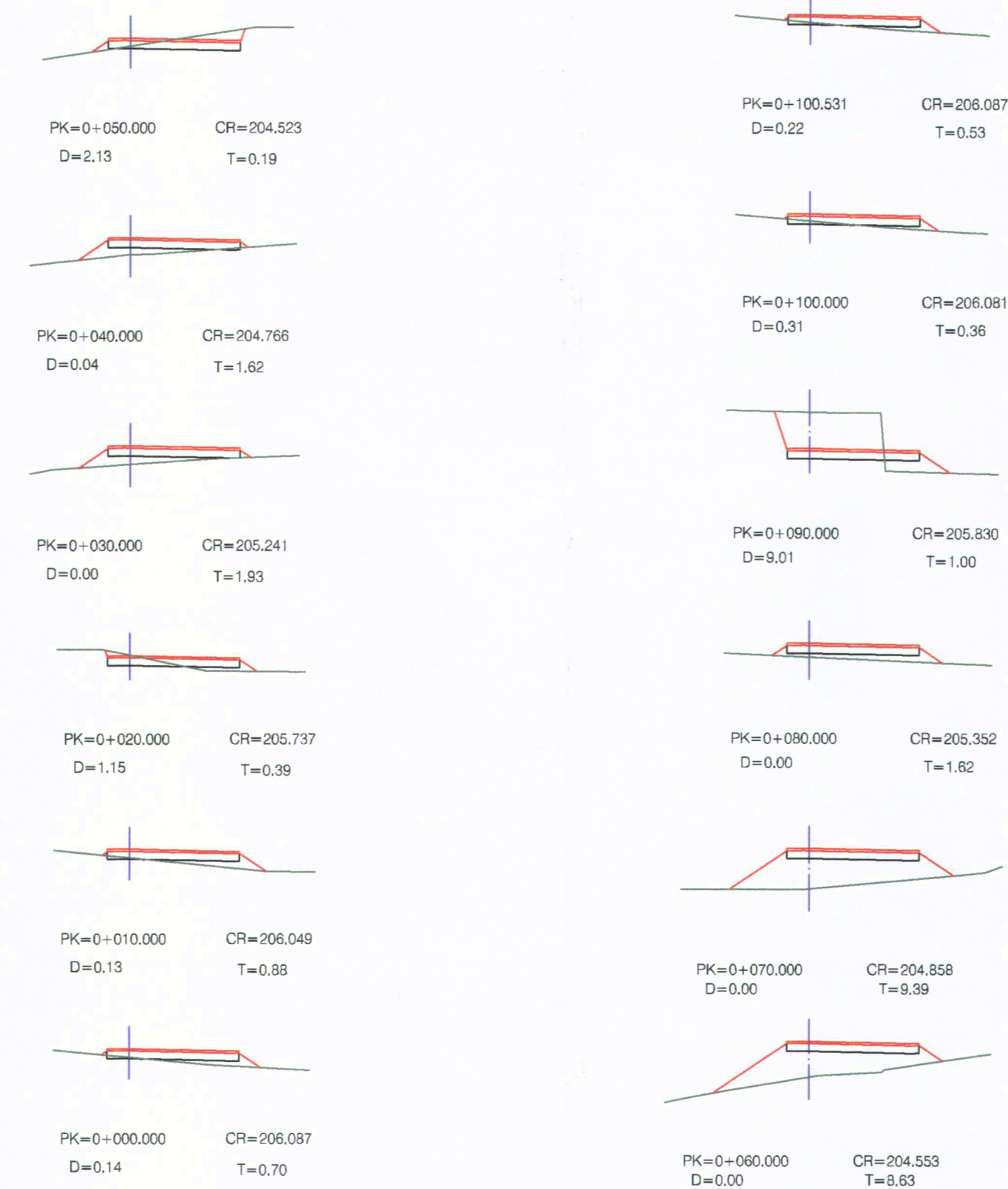
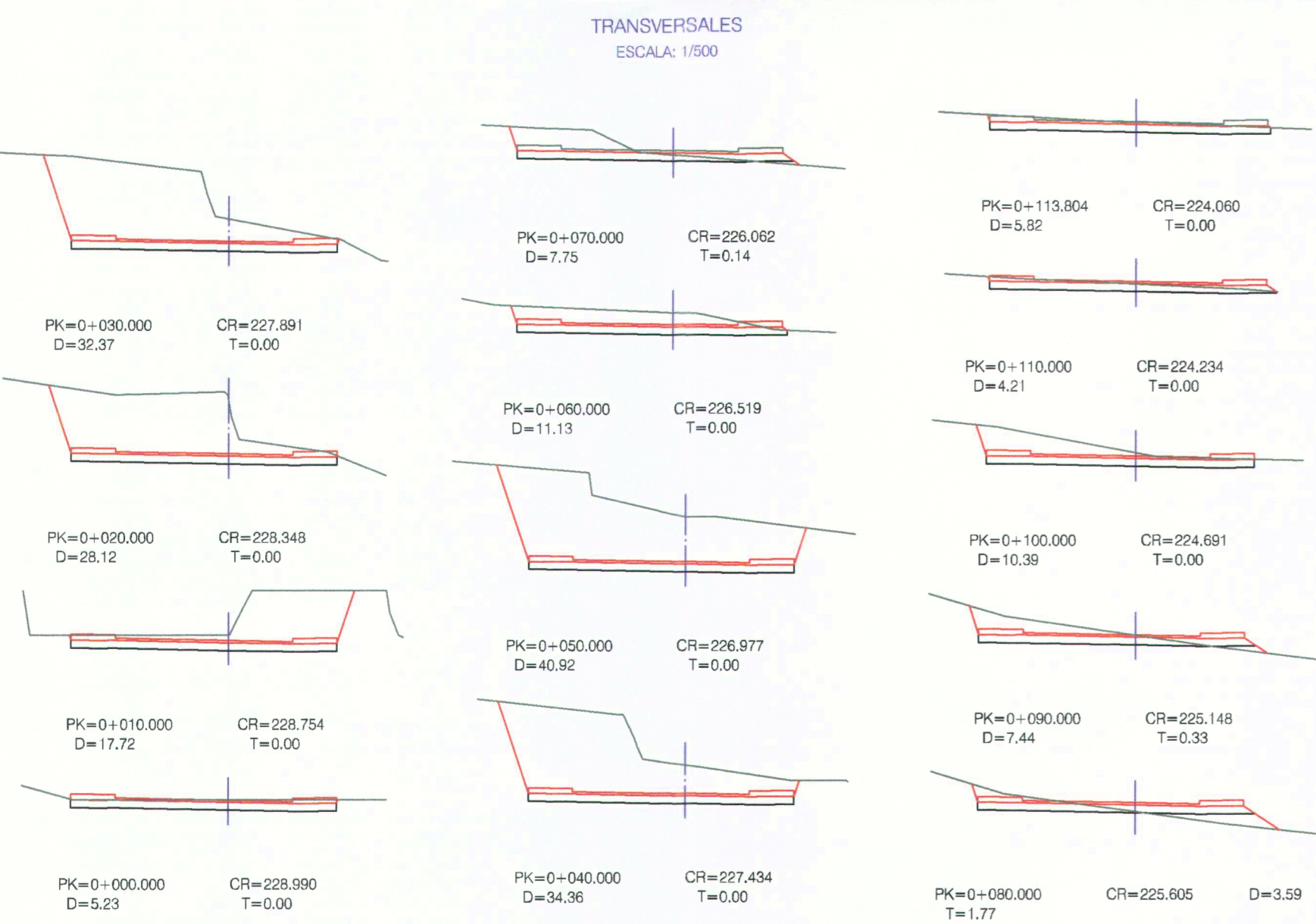
ROTONDA
PERFIL LONGITUDINAL
ESCALA: 1/500
ESCALA: 1/1.000



GRADIENTES Y PENDIENTES		-5.01%				5.01%	
COTAS	RASANTE	206.087	206.049	205.737	205.241	204.766	204.553
	TERRENO	205.696	205.652	205.746	204.391	204.000	204.160
DISTANCIAS ACUMULADAS		0.000	10.000	20.000	30.000	40.000	50.000
KILOMETRAJE		0.00	0.05				0.10
DIAGRAMA DE PERALTES							
ESCALA 1% = 1.333 mm							



TRANSVERSALES
ESCALA: 1/500



ENTRADA 15 NOV 2012

 AREA DE MEDIO AMBIENTE Y ORDENACION DEL TERRITORIO

 El Secretario General

EXCMO. AYUNTAMIENTO DE LA VILLA DE LA OROTAVA OFICINA TECNICA MUNICIPAL			
TEMA REVISIÓN PARCIAL del PLAN GENERAL DE ORDENACIÓN EN EL SECTOR CENTRO VALLE.			
SITUACION SECTOR CENTRO VALLE (T.M. LA OROTAVA)			
CONSULTOR: GIUR S.L. JOAQUÍN SORIANO BENITEZ de LUGO I.C.C.A.P. del INECC ESTUDIO DE INGENIERIA CIVIL Y URBANISMO	COMPROBADO 	REFERENCIA 07/09	PLANO N° OP.4.4
PERFILES LONGITUDINALES Y TRANSVERSALES: V 4C y ROTONDA		FECHA ABRIL 2012	SUSTITUYE AL SUSTITUIDO POR
		ESCALA/S INDICADAS	