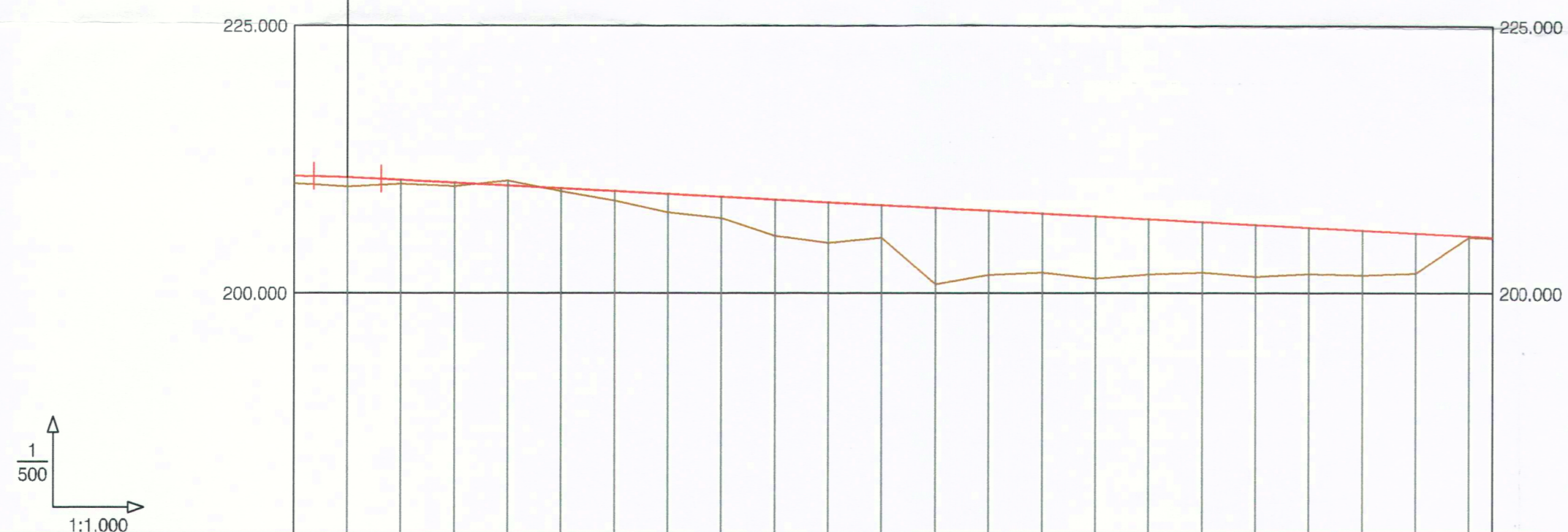
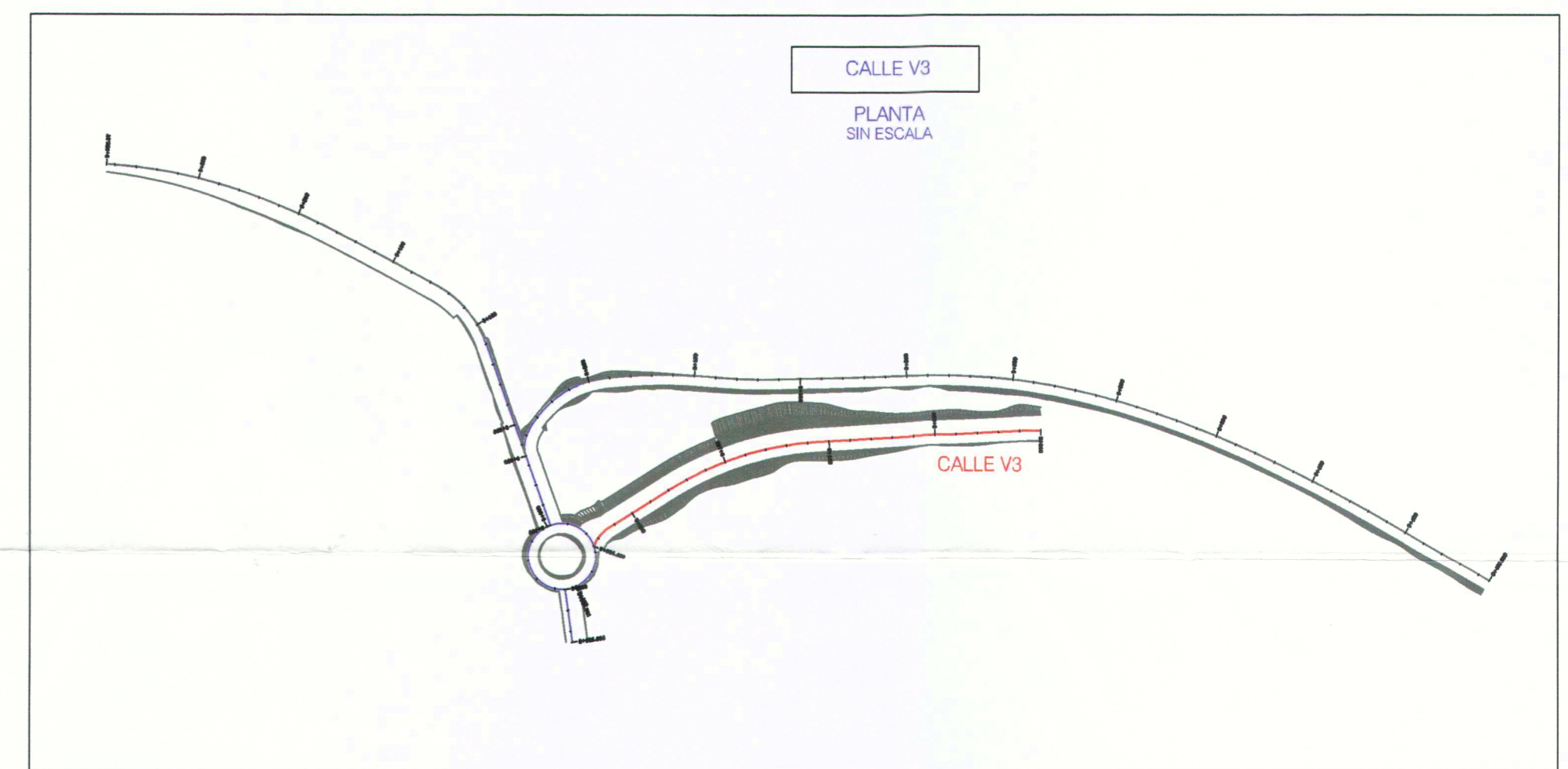
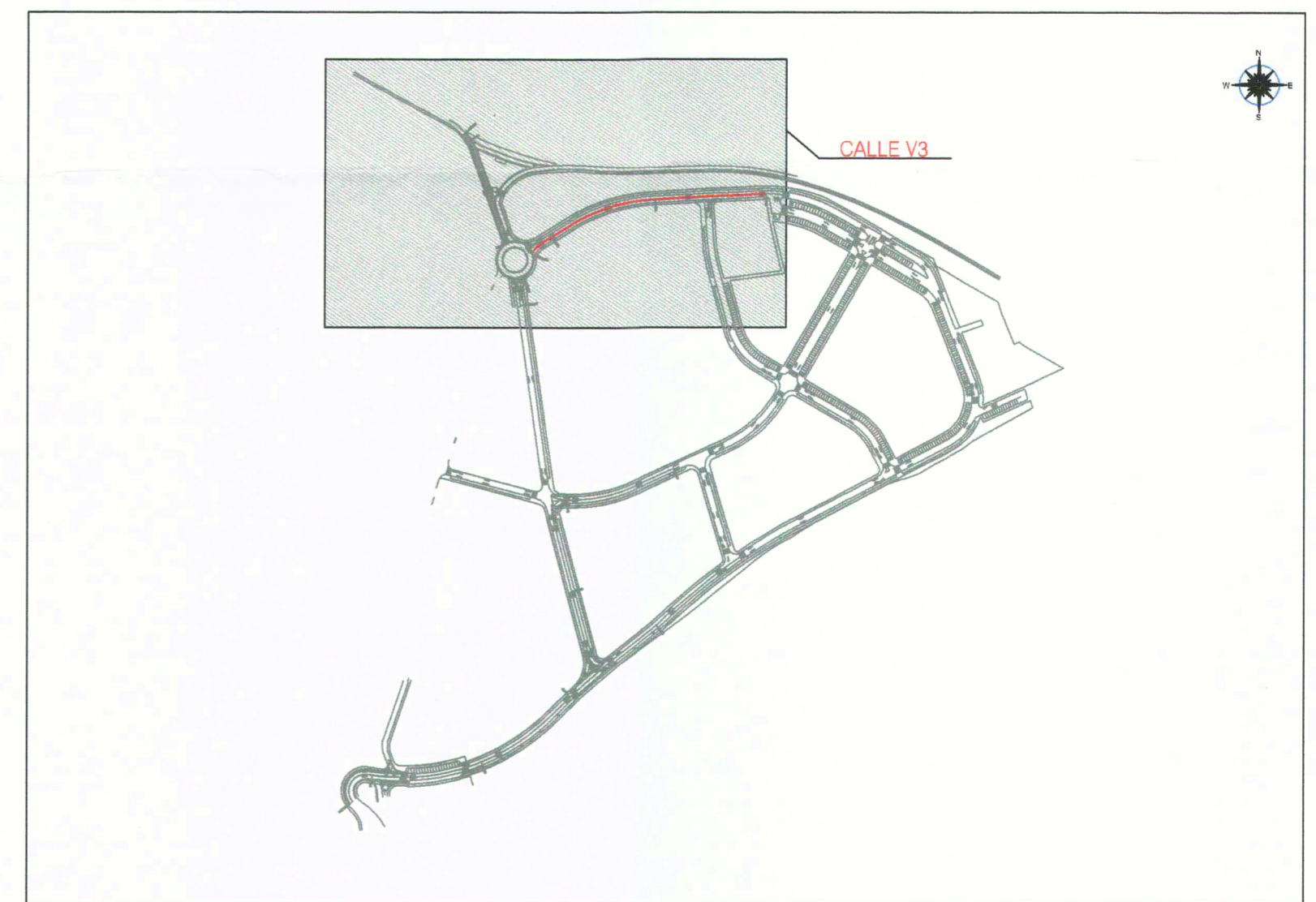


PK=0+010.000
 CV=210.814
 KV=1.000
 L=12.577
 B=-0.020
 TH=-0.0126

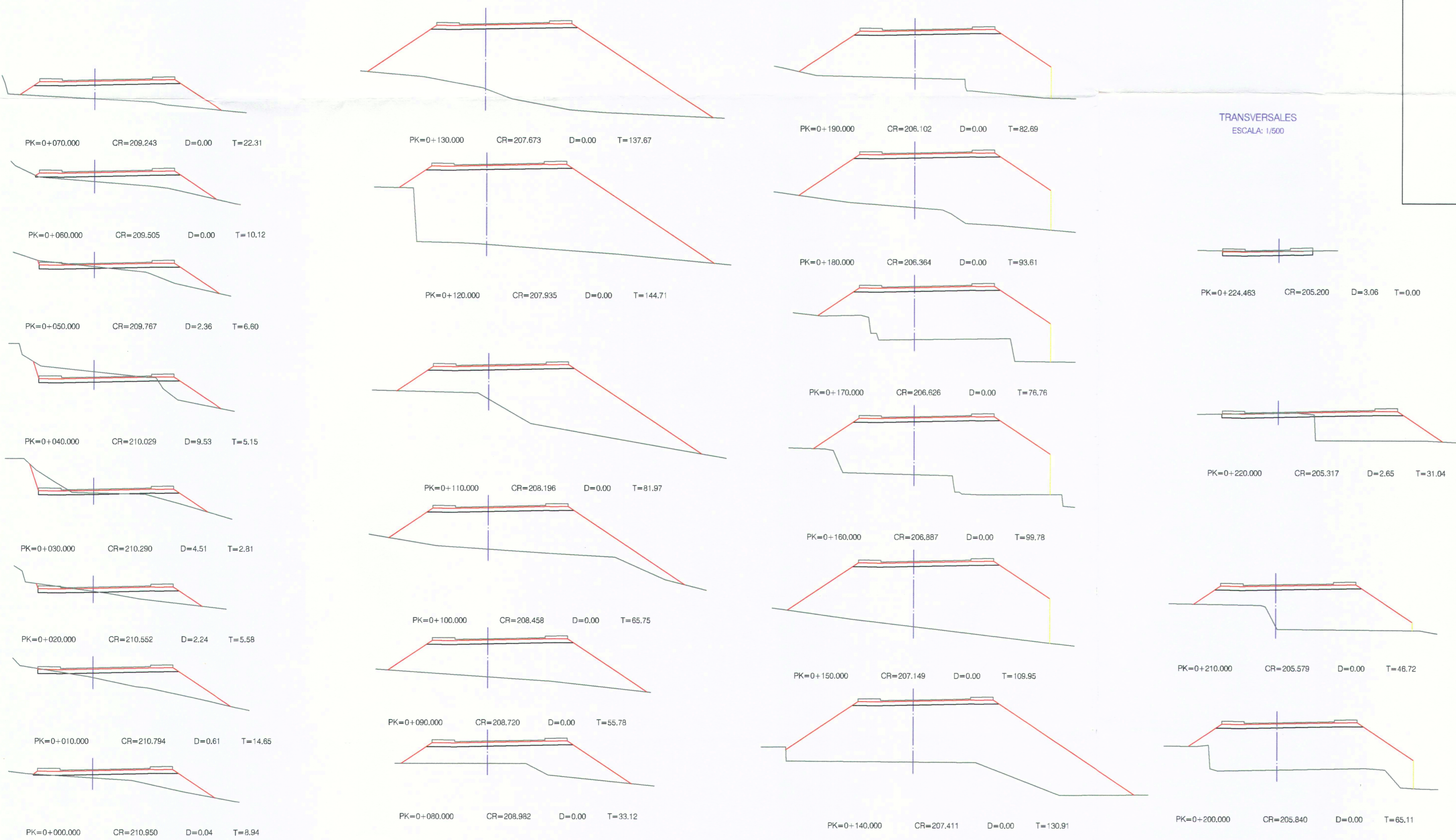
CALLE V3
 PERFIL LONGITUDINAL
 ESCALA: 1/500
 ESCALA: 1/1.000



GRADIENTES Y PENDIENTES		-1,36%										-2,62%															
COTAS	RASANTE	210.950	210.794	210.552	210.290	210.029	209.767	209.505	209.243	208.982	208.720	208.458	208.196	207.935	207.673	207.411	207.149	206.887	206.625	206.364	206.102	205.840	205.579	205.317	205.055		
	TERRENO	210.217	209.908	210.178	209.865	210.000	209.477	208.996	208.243	207.538	207.000	206.583	204.690	205.172	200.844	201.704	201.926	201.356	201.776	201.913	201.538	201.779	201.669	201.653	205.228	205.300	
DISTANCIAS ACUMULADAS		0.00	10.000	20.000	30.000	40.000	50.000	60.000	70.000	80.000	90.000	100.000	110.000	120.000	130.000	140.000	150.000	160.000	170.000	180.000	190.000	200.000	210.000	220.000	224.463		
KILOMETRAJE		0.00				0.05					0.10					0.15					0.20			0.22			
DIAGRAMA DE PERALTES																											
ESCALA 1% = 1.333 mm																											



TRANSVERSALES
 ESCALA: 1/500



La Comisión de Ordenación del Territorio y Medio Ambiente
 de la Alcaldía ha sido aprobada en sesión de fecha 29/11/2012 y convalidado este documento con el original en el expediente correspondiente.

29 NOV 2012
 ENTRADA
 15 NOV 2012

13 JUN 2012
 AREA DE MEDIO AMBIENTE
 ORDENACIÓN DEL TERRITORIO

13 JUN 2012
 El Secretario General

EXCMO. AYUNTAMIENTO DE LA VILLA DE LA OROTAVA OFICINA TECNICA MUNICIPAL			
TEMA REVISIÓN PARCIAL del PLAN GENERAL DE ORDENACIÓN EN EL SECTOR CENTRO VALLE.			
SITUACION SECTOR CENTRO VALLE (T.M. LA OROTAVA)			
CONSULTOR: GIUR S.L. JOAQUIN SORIANO BENTEZ de LUZC I.C.C.P. CALIFORNIA ESTUDIO DE INGENIERIA CIVIL Y URBANISMO	COMPROBADO 	REFERENCIA 07/09	PLANO N° OP.4.2
PERFILES LONGITUDINALES Y TRANSVERSALES: V 3		FECHA ABRIL 2012	SUSTITUYE AL SUSTITUIDO POR
		ESCALA/S INDICADAS	