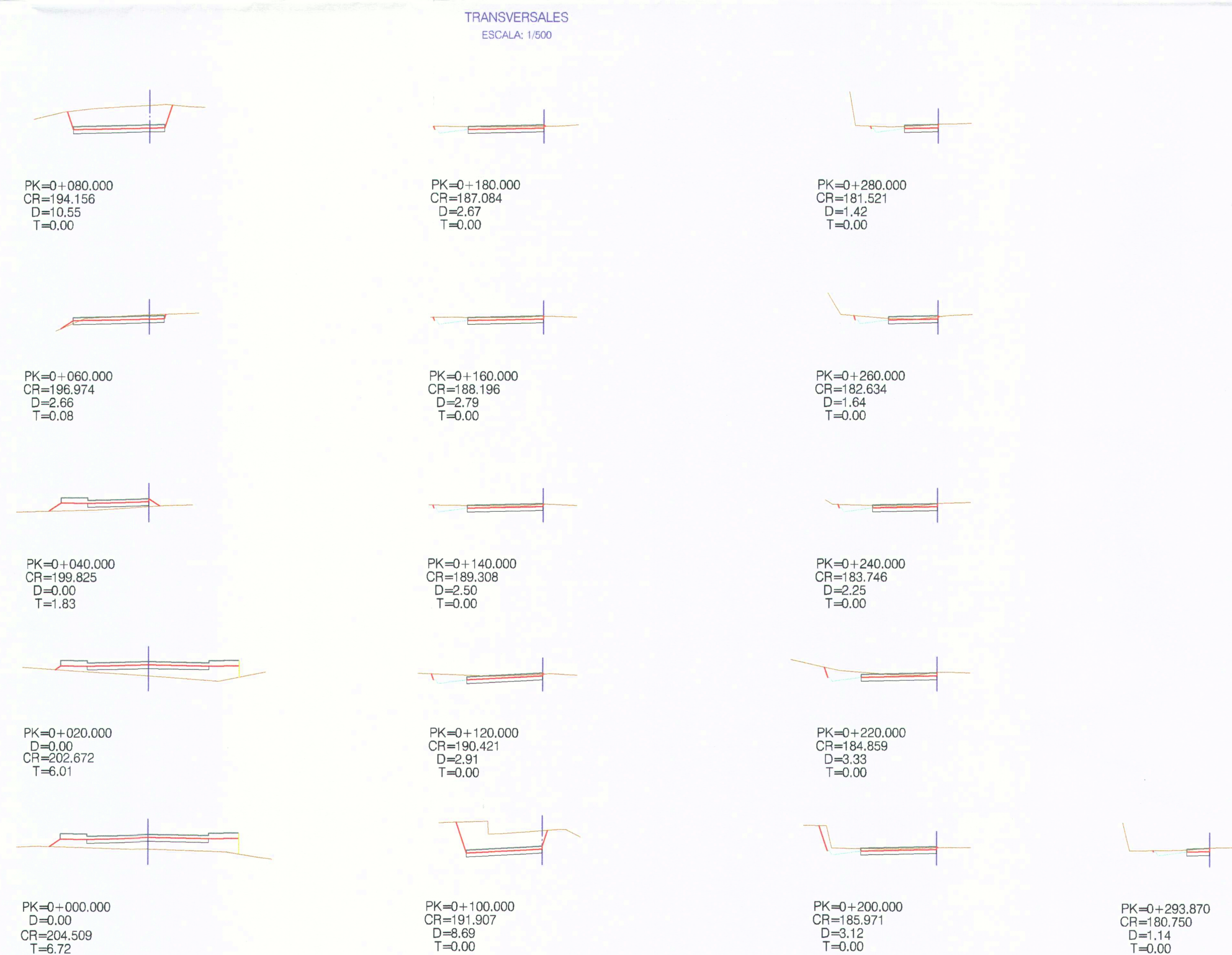
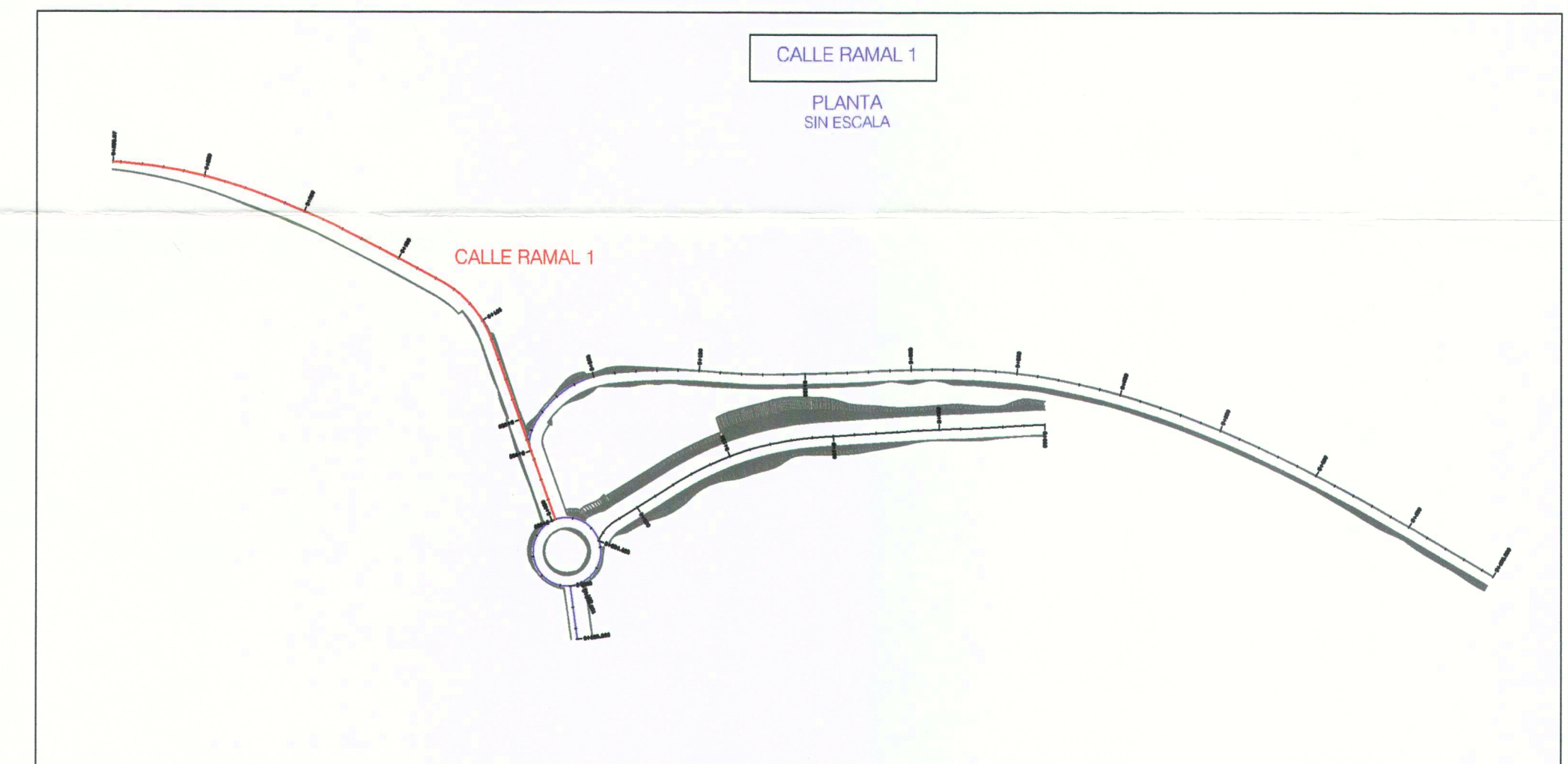
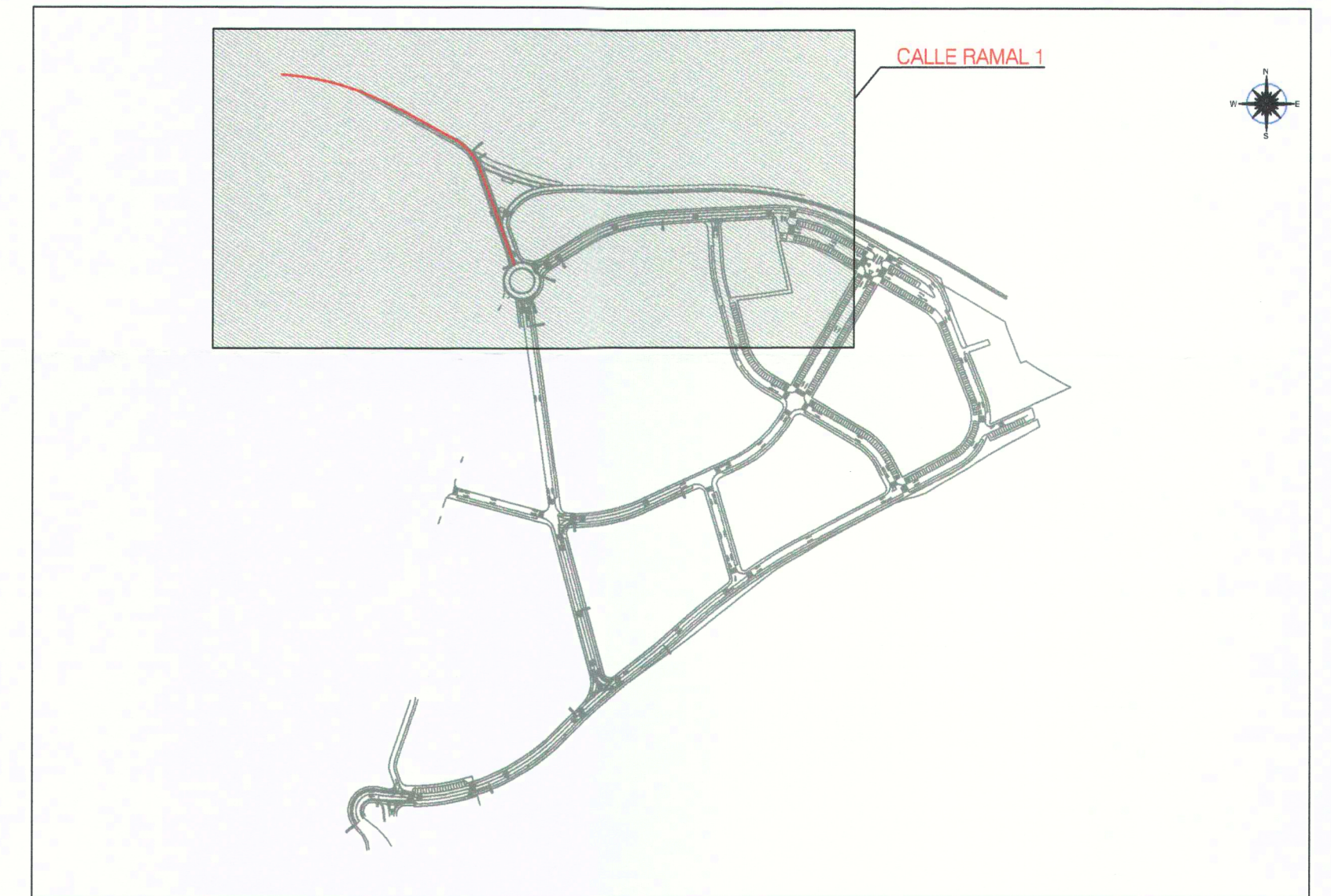
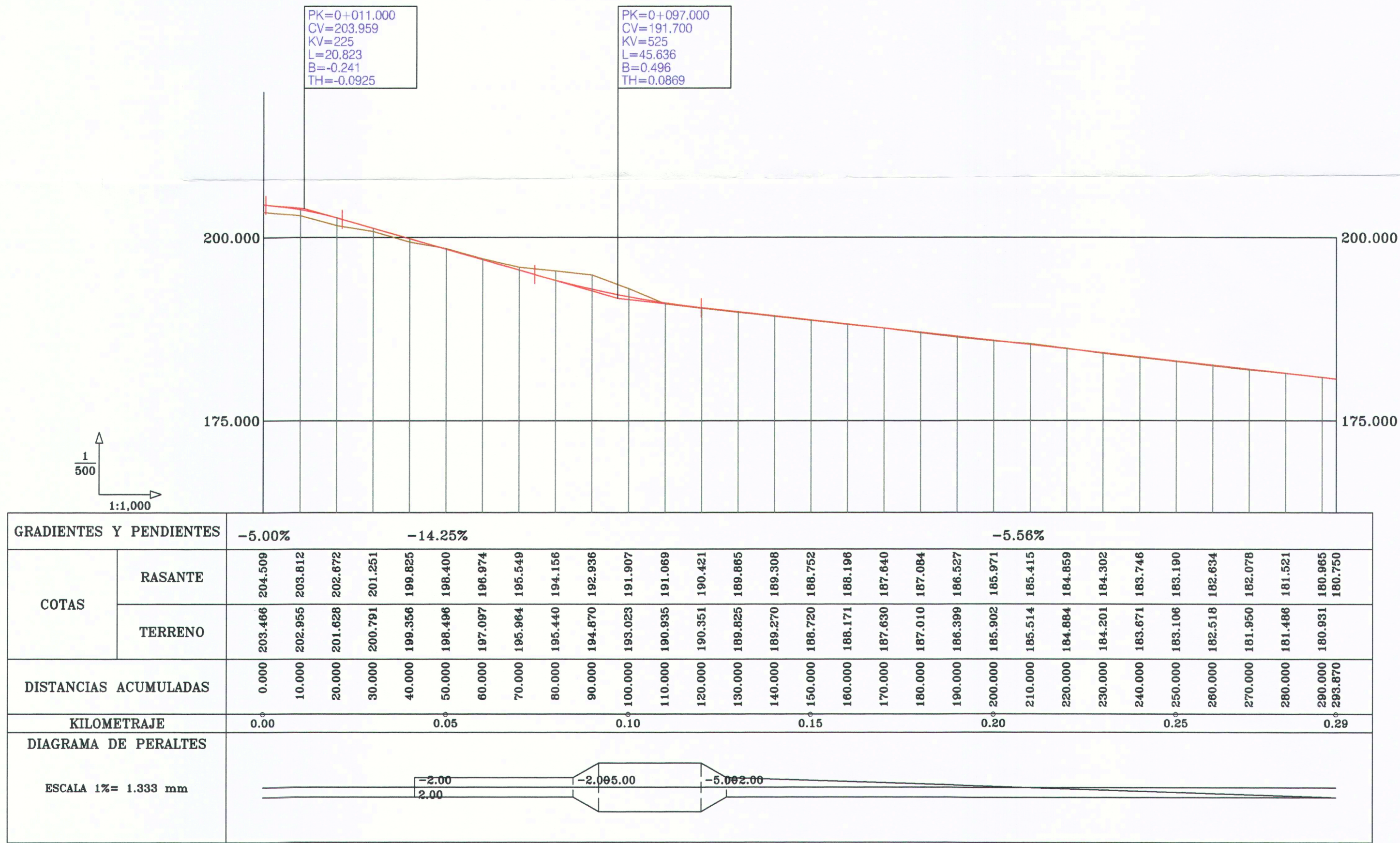


CALLE RAMAL 1  
PERFIL LONGITUDINAL  
ESCALA: 1/500  
ESCALA: 1/1.000



La Comisión de Ordenación del Territorio y Medio Ambiente de Campos, acordó la APROBACIÓN DEFINITIVA del presente expediente en sesión de fecha 15 de Noviembre de 2012, de conformidad con el artículo 17.1 de la Ley 1/2007 de 16 de mayo de Ordenación del Territorio y Urbanismo, y autorizó este documento con el original se encuentra conforme.

**ENTRADA**  
15 NOV 2012  
ÁREA DE MEDIO AMBIENTE Y ORDENACIÓN DEL TERRITORIO

DILIGENCIA: Per hacer constar que el presente documento ha sido autorizado por el Sr. Secretario General de la Villa de La Orotava, Sr. Juan José Díaz Gil, en fecha 15 de Noviembre de 2012.

**EXCMO. AYUNTAMIENTO DE LA VILLA DE LA OROTAVA**  
OFICINA TECNICA MUNICIPAL

**TEMA**: REVISIÓN PARCIAL del PLAN GENERAL DE ORDENACIÓN EN EL SECTOR CENTRO VALLE.

**SITUACION**: SECTOR CENTRO VALLE ( T.M. LA OROTAVA)

CONSULTOR: GIUR S.L. JOAQUÍN SORIANO BENITEZ de LUÑO I.C. C.A.P. de INGENIERIA CIVIL Y URBANISMO

COMPROBADO: [Firma]

REFERENCIA: 07/09

PLANO N°: OP.4.1

FECHA: ABRIL 2012

ESCALA/S: SUSTITUIDO POR INDICADAS

**PERFILES LONGITUDINALES Y TRANSVERSALES: RAMAL 1**