







-  PIROCLASTOS TRAQUIBASALTICOS DE LOS CONOS HISTORICOS
-  COLADAS FONOLITICAS
-  DEPOSITOS PUMITICOS
-  COLADAS DE TRAQUIBASALTOS
-  COLADAS DE BASALTOS OLIVINICO-PIROXENICOS, BASALTOS PLAGIOCLASICOS Y TRAQUIBASALTOS SUBORDINADOS


 Ayt. Pleno Definitivo
 4 MAR 2005
 EL SECRETARIO GENERAL

APROBACION DEFINITIVA
PLAN PARCIAL
LERCARO
VILLA DE LA OROTAVA

REFERENCIA: 320/02 ESCALA: 1/5.000 FECHA: FEBRERO 2005 PLANO DE: MAPA GEOLOGICO

COLABORADORES:
 JAVIER DOMINGUEZ DE TORRES ARQUITECTO
 MARIA ISABEL GIL COLLADO ARQUITECTO TECNICO
 ARGENTINA OLIVA GIL BILOGA
 ANA MARIA RIVERO TRUJILLO GEOLOGA

MA2

ARGEO SEMAN DIAZ ARQUITECTO
 JESUS ROMERO ESPEJA ARQUITECTO

OFICINA DE ARQUITECTURA TRES SL
 Rambla General Franco 127, Pta. baja - Santa Cruz de Tenerife DP. 38001
 Telefonos 922281715, 922248112 - Fax 922248108 - Email: oa3@arquired.es