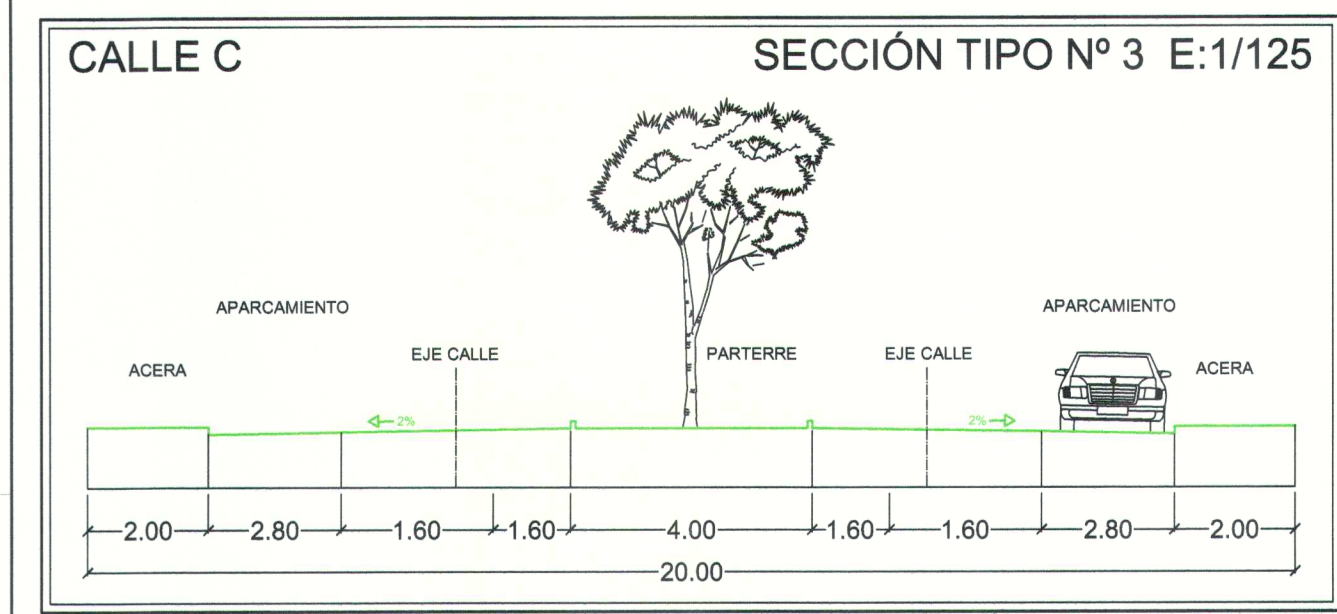
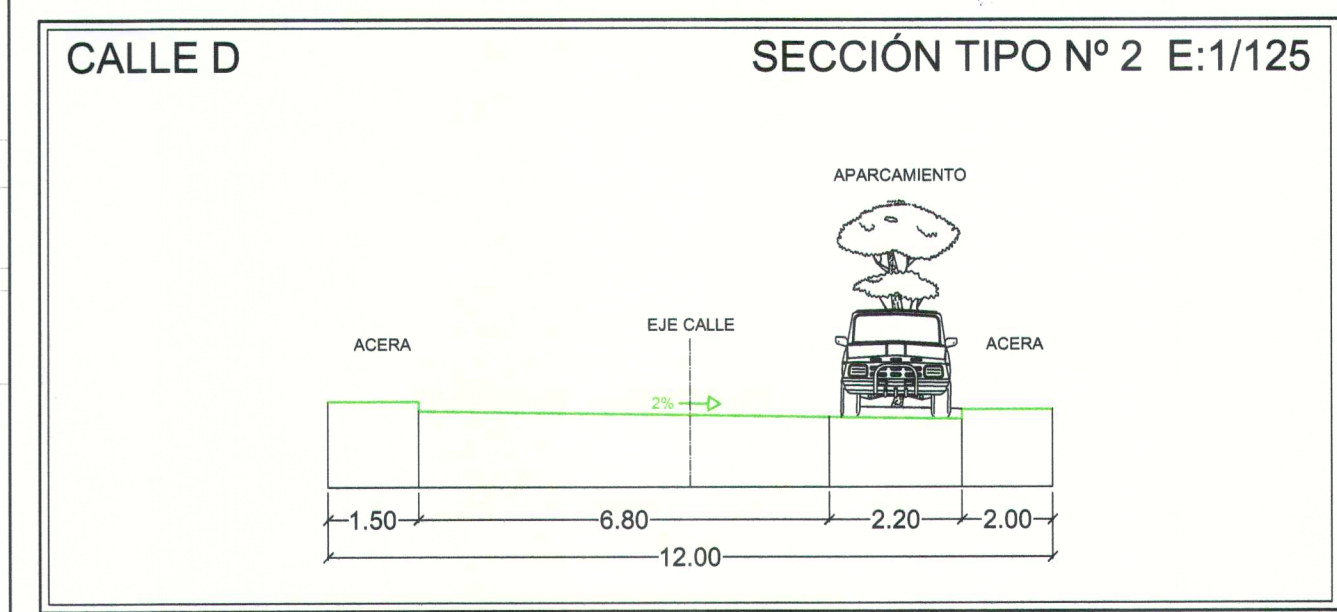
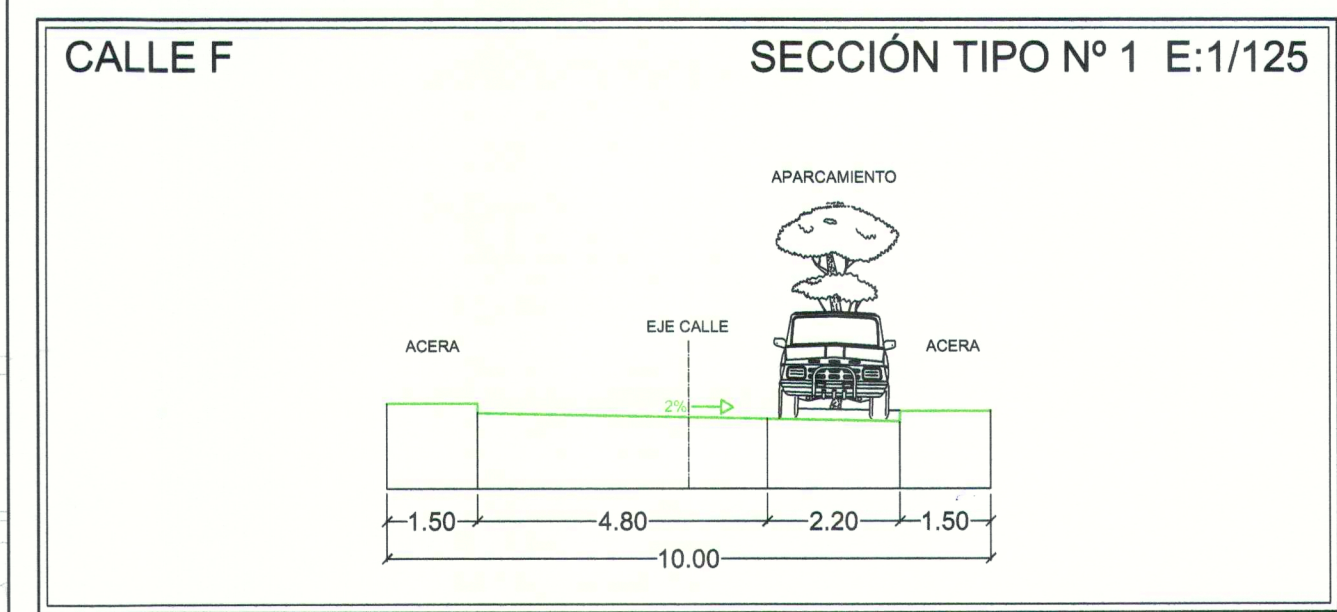


LA PLAYITA
S. Total: 103.462,38 m²



APARCAMIENTOS EN VIARIO

CALLE	CANTIDAD
Calle A	116
Calle A'	000
Calle B	070
Calle C	100
Calle D	090
Calle D'	000
Calle E	064
Calle F	008
TOTAL	487

COLEGIO DE ARQUITECTOS
DEPARTAMENTO DE TENERIFE
060706 26.FEB.08
VIADO

DILIGENCIA: Pasa firmas con el presente documento ya que el cobro de la cuota de inscripción de este proyecto de ley de ordenación urbanística con el original se encuentra en trámite.
28 FEB 2008
EL SECRETARIO GENERAL

UNIDAD DE ACTUACION LA PLAYITA	PROYECTO DE: MODIFICADO PLAN PARCIAL	CÓDIGO: 014.PP.R4
	PLANO DE: VIARIO Y PROPUESTA DE TRÁFICO	SITUACION: C/Cruz de Los Marillos Urbanización La Playita TERMINO MUNICIPAL DE LA OROTAVA
PROMOTOR: PROMOC. JOSE LOPEZ OROTAVA S.L.	FECHA: FEBRERO 2008	ESCALA: 1/750 NUMERO: 09
LUIS M ^o MACHI PEREZ ARQUITECTO		