



# CALLE A



**CALLE A**

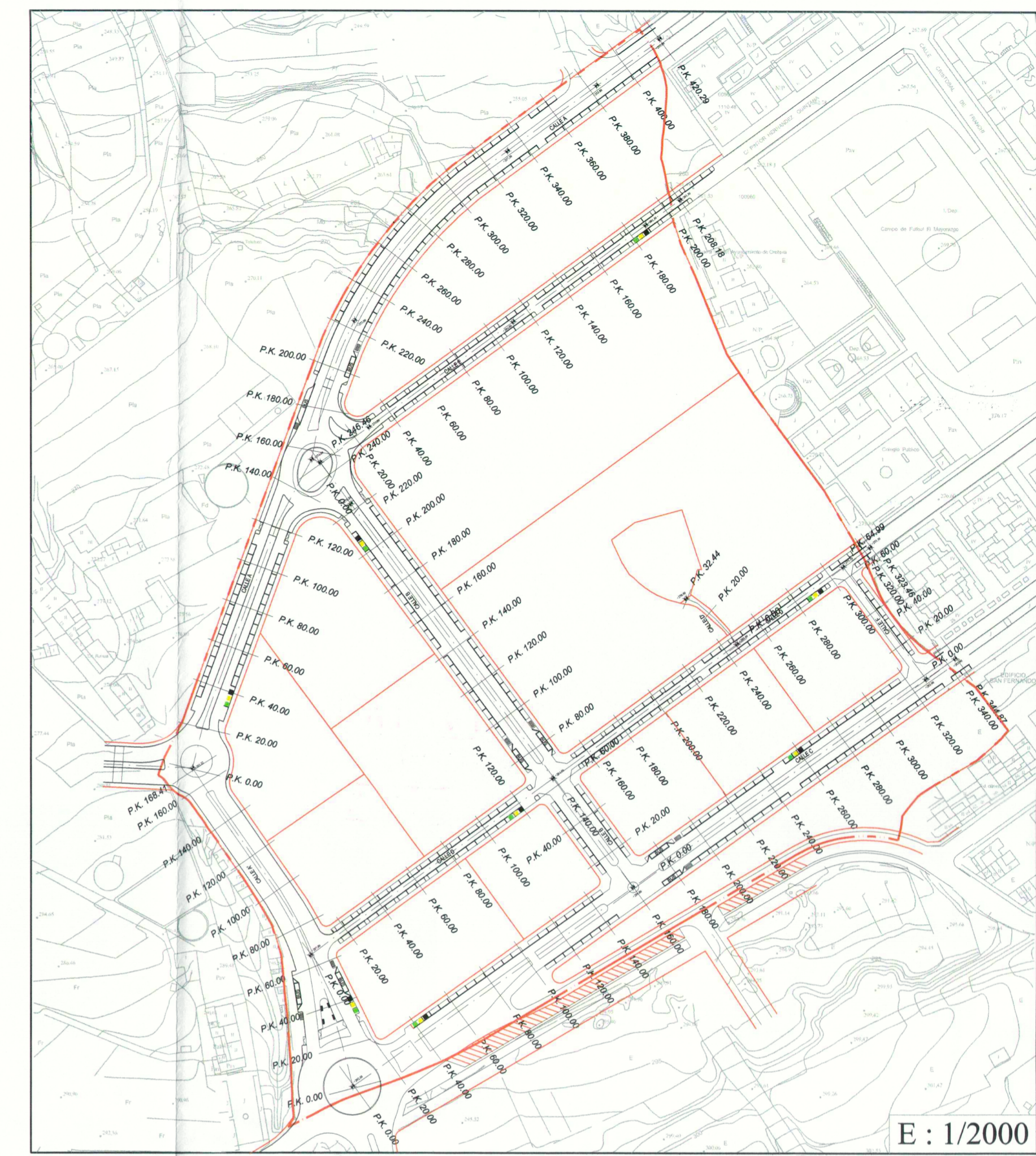
	DESMONTE	TERRAPLEN
SUP. m <sup>2</sup>	65.185	468.094
VOL. m <sup>3</sup>	1.303,700	9.361,880

# CALLE A'



**CALLE A'**

	DESMONTE	TERRAPLEN
SUP. m <sup>2</sup>	6,470	136,303
VOL. m <sup>3</sup>	123,346	PROMOTOR: 2.289,922



E : 1/2000

COLEGIO DE INGENIEROS  
 Y ARQUITECTOS DE CHILE  
 060706 26.FEB.08  
**VISTADO**

**LEYENDA**

	PERFIL TERRENO
	PERFIL RASANTE
C.V.	COTA DEL VERTICE
C.P.	COTA DE PARABOLA
C.T.	COTA TERRENO EN EJE
C.R.	COTA RASANTE EN EJE
P.K.	VALOR PUNTO KILOMETRICO
Long.	LONGITUD DE PARABOLA
Kv	CONSTANTE DE LA PARABOLA
Bis.	BISECTRIZ DE LA PARABOLA

	DESMONTE	TERRAPLEN
SUP. m <sup>2</sup>	512,052	1.111,563
VOL. m <sup>3</sup>	9.788,336	20.289,240

UNIDAD DE ACTUACION LA PLAYITA	PROYECTO DE MODIFICACION PLAN PARCIAL	CODIGO: 014.PP.R4
	PLANO DE PERFILES TRANSVERSALES CALLES A y A'	SITUACION: C/ Cruz de Los Mambos, Urbanización La Playa, TERMINO MUNICIPAL DE LA OROTAVA
PROMOC. JOSE LOPEZ OROTAVA S.L.	FECHA: FEBRERO 2008	ESCALA: 1/500
		NUMERO: 10.10
LUIS M° MACHI PEREZ ARQUITECTO		