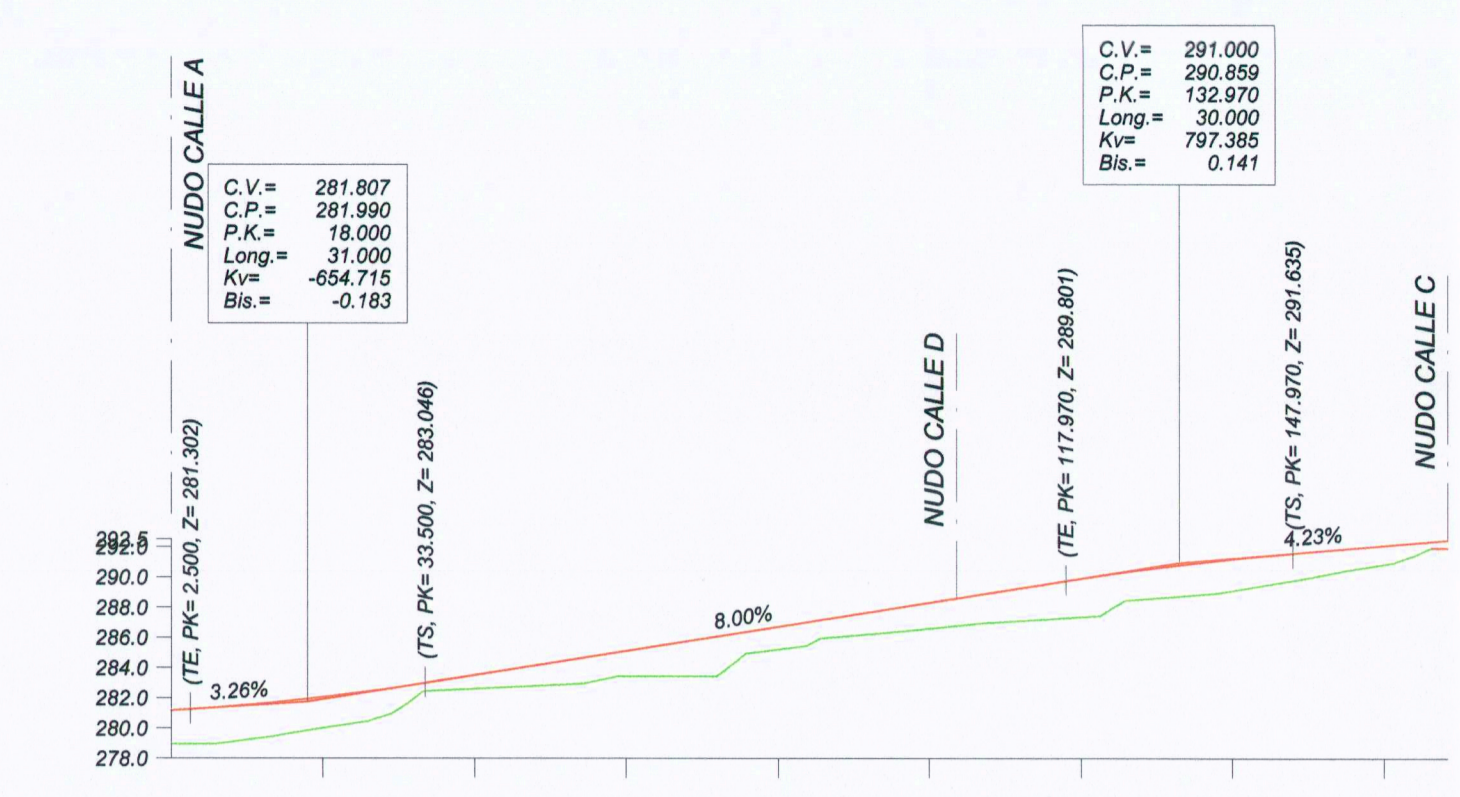


CALLE A

COTAS ROJAS	CALLE A	
	TERRAPLEN	DESMONTE
P.K.	0.0	425.0
DISTANCIAS AL ORIGEN	0.00	425.00
DISTANCIAS PARCIALES	0.00	20.00
COTAS DE PROYECTO	281.22	283.88
COTAS DE TERRENO	278.50	254.00
TERRAPLEN	2.72	-0.19
DESMONTE		

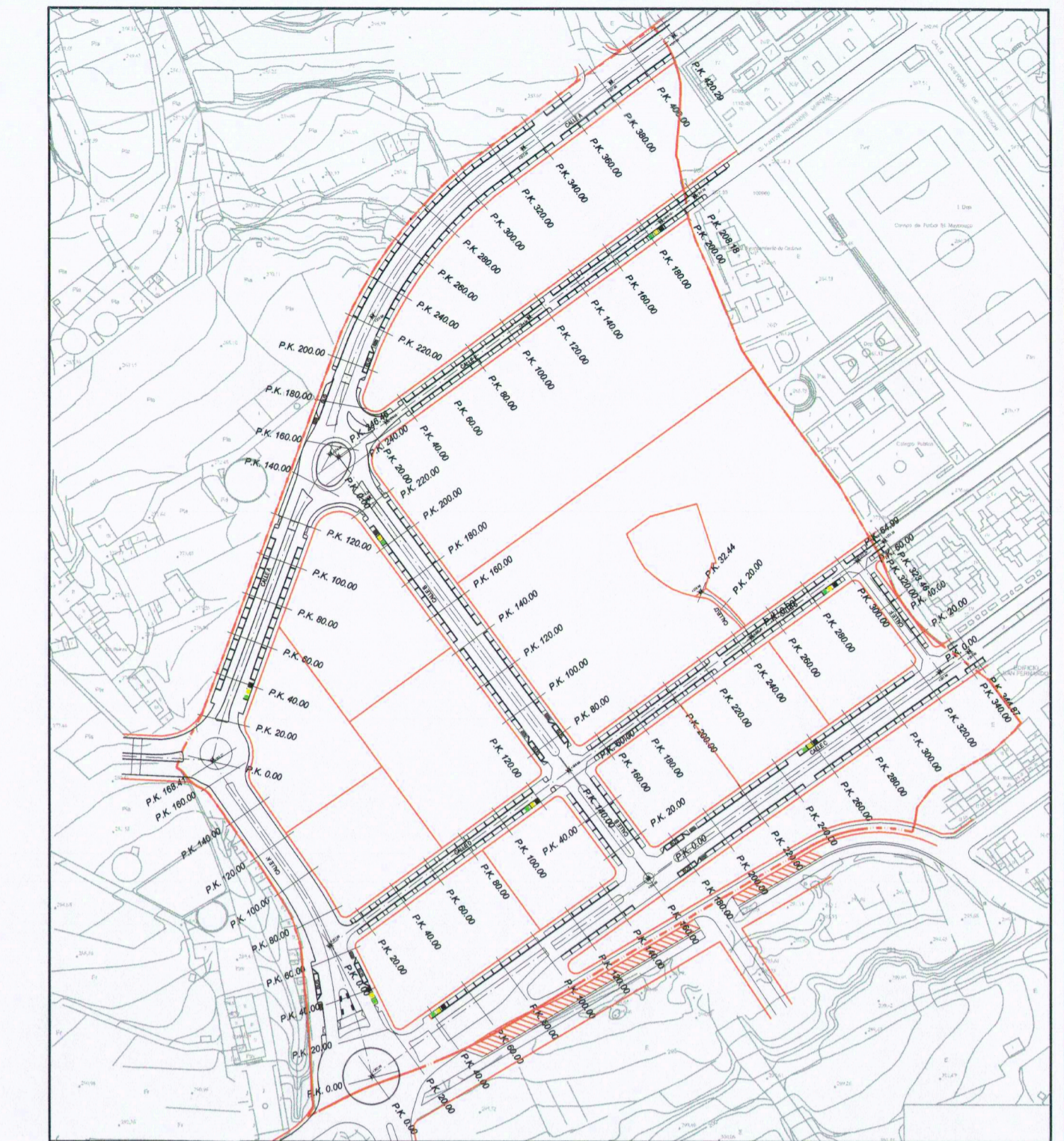
Escala H: 1000 Escala V: 500



CALLE B

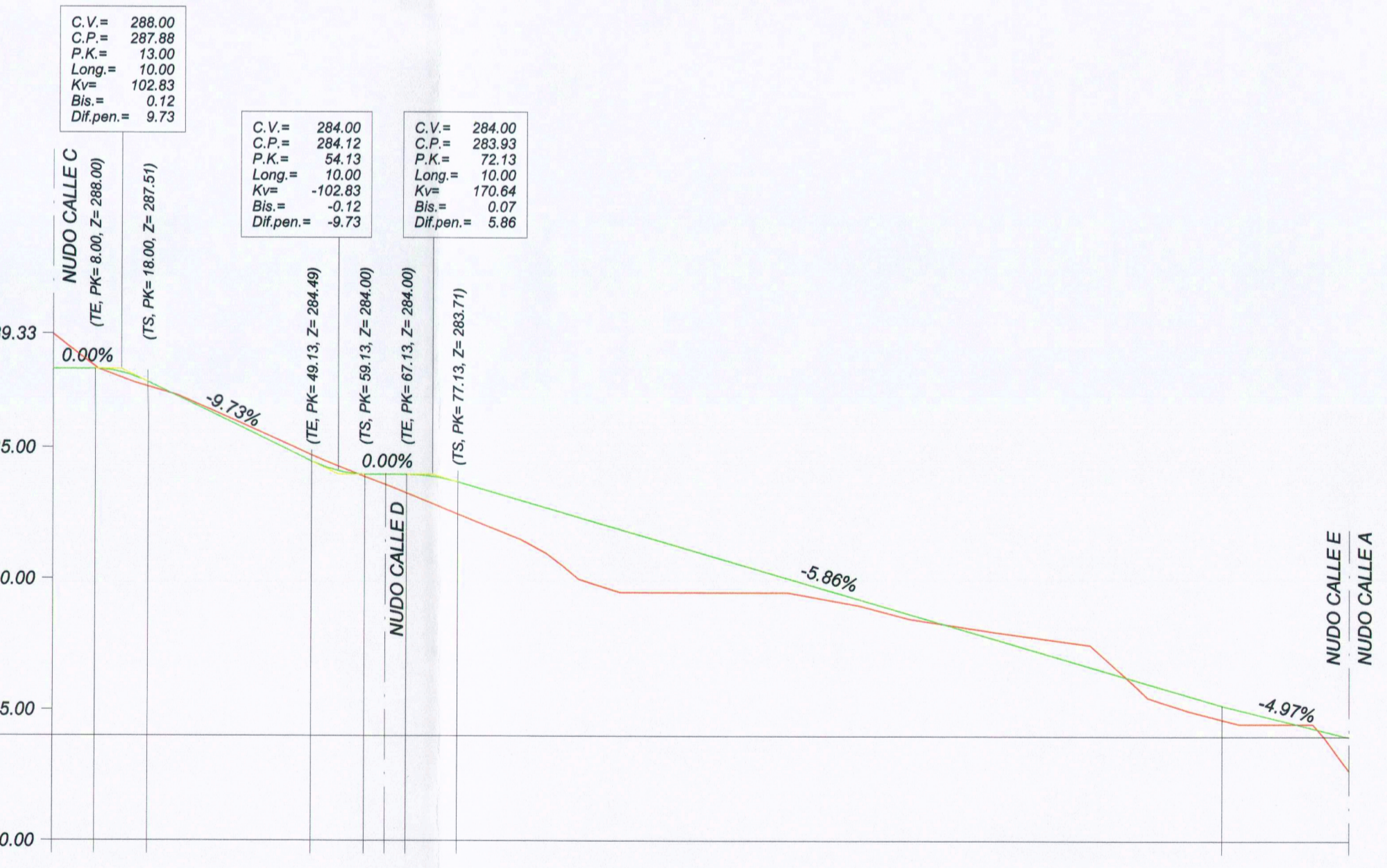
COTAS ROJAS	CALLE B	
	TERRAPLEN	DESMONTE
P.K.	0.0	168.4
DISTANCIAS AL ORIGEN	0.00	168.40
DISTANCIAS PARCIALES	0.00	20.00
COTAS DE PROYECTO	281.22	292.14
COTAS DE TERRENO	279.00	260.90
TERRAPLEN	2.22	-0.14
DESMONTE		

Escala H: 1000 Escala V: 500



LEYENDA

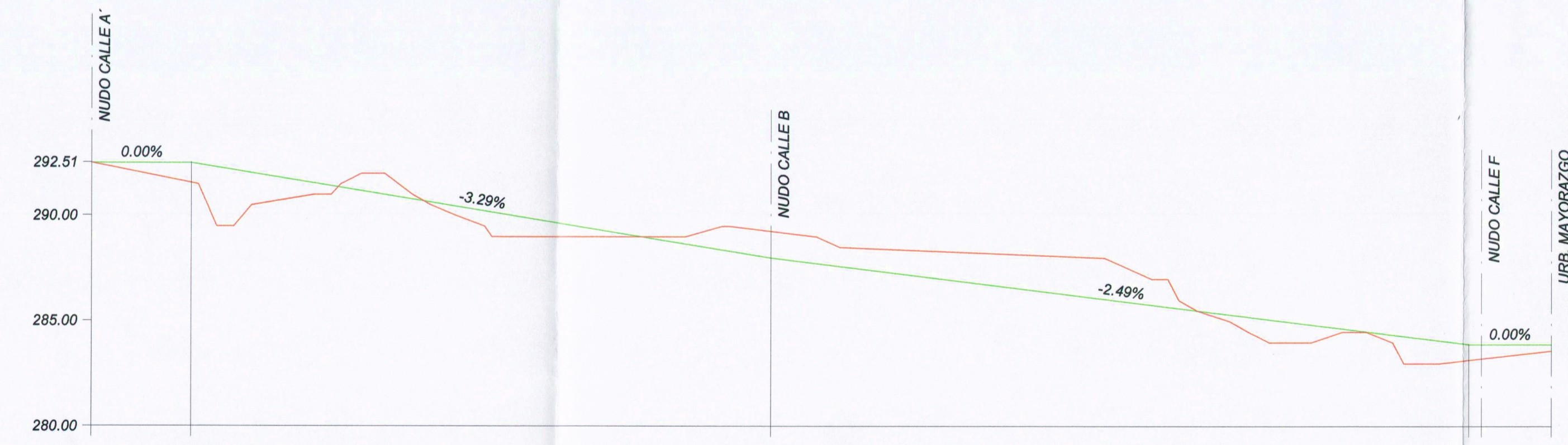
	PERFIL TERRENO
	PERFIL RASANTE
C.V.	COTA DEL VERTICE
C.P.	COTA DE PARABOLA
P.K.	VALOR PUNTO KILOMETRICO
Long.	LONGITUD DE PARABOLA
Kv	CONSTANTE DE LA PARABOLA
Bis.	BISECTRIZ DE LA PARABOLA



CALLE C

COTAS ROJAS	CALLE C	
	TERRAPLEN	DESMONTE
P.K.	0.00	348.4
DISTANCIAS AL ORIGEN	0.00	348.40
DISTANCIAS PARCIALES	0.00	20.00
COTAS DE PROYECTO	289.33	284.67
COTAS DE TERRENO	289.33	272.72
TERRAPLEN	0.00	-11.05
DESMONTE		

Escala H: 1000 Escala V: 200




CALLE D

COTAS ROJAS	CALLE D	
	TERRAPLEN	DESMONTE
P.K.	0.00	348.4
DISTANCIAS AL ORIGEN	0.00	348.40
DISTANCIAS PARCIALES	0.00	20.00
COTAS DE PROYECTO	292.51	284.67
COTAS DE TERRENO	292.51	284.67
TERRAPLEN	0.00	0.00
DESMONTE		

Escala H: 1000 Escala V: 200



DILIGENCIA: Para hacer constar que el presente documento ha sido suscrito por el Sr. LUIS MACHO PÉREZ, en su calidad de Arquitecto, en el día 22 FEB 2008, y confrontado con el original se encuentra conforme.



UNIDAD DE ACTUACION LA PLAYITA PROMOC. JOSE LOPEZ OROTAVA S.L.	PROYECTO DE: MODIFICADO PLAN PARCIAL PLANO DE: PERFILES LONGITUDINALES	SITUACION: C/ Cruz de Los Martillos Urbanización La Playita TERMINO MUNICIPAL DE LA OROTAVA	CÓDIGO: 014.PP.R4
	FECHA: FEBRERO 2008 ESCALA: 1/1000 NUMERO: 10.01	LUIS MACHO PÉREZ ARQUITECTO	