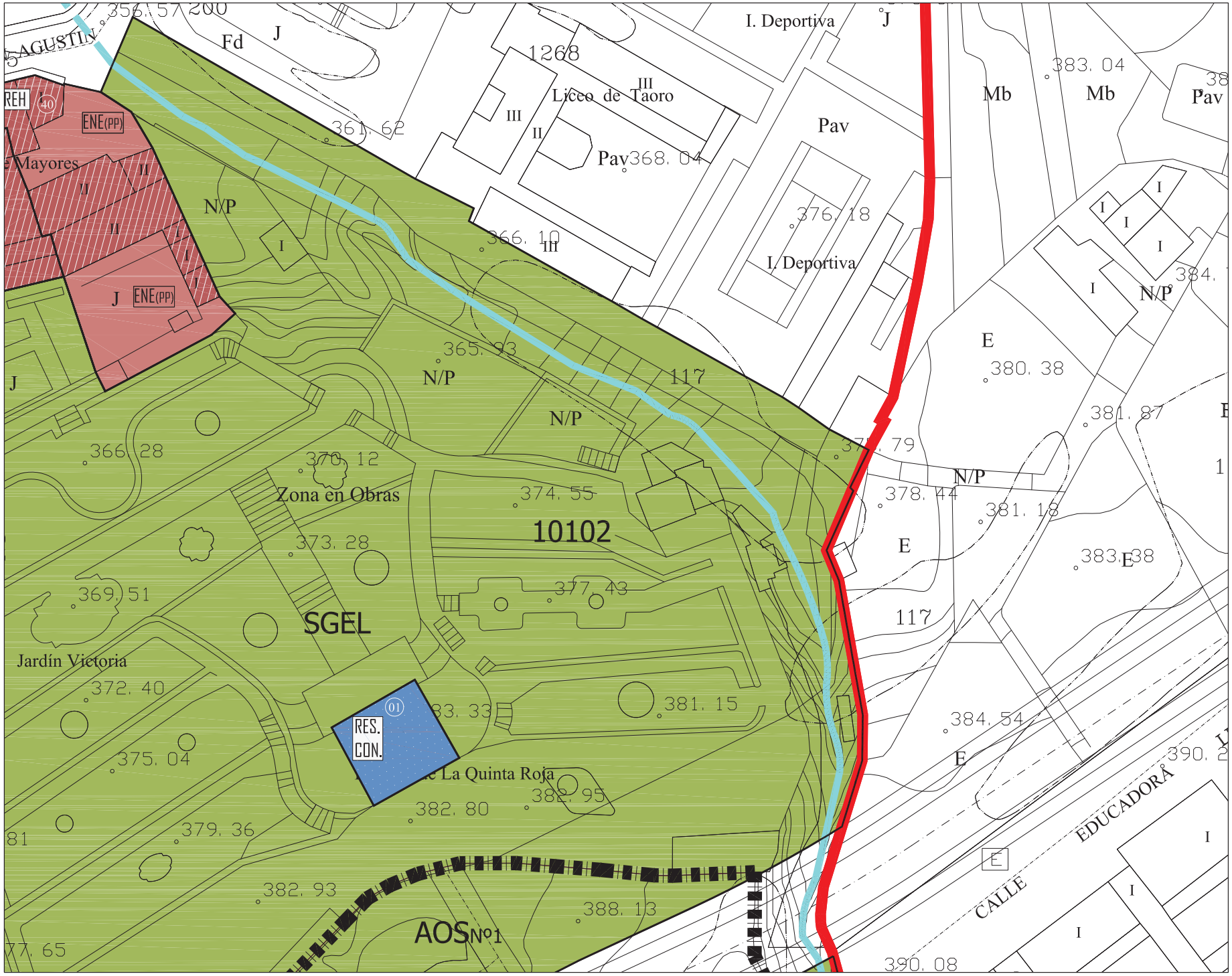

NIVEL DE PROTECCIÓN	
	INMUEBLE CATALOGADO AMBIENTAL
	INMUEBLE CATALOGADO INTEGRAL
	INMUEBLE NO CATALOGADO

TIPO DE INTERVENCIÓN		
	REH	REHABILITACIÓN
	REMn/PL	REMODELACIÓN Nº PL
	RES. CON.	RESTAURACIÓN CONSERVACIÓN
	ION/PL	INTERVENCIÓN DE OBRA NUEVA Nº PL
	ECn/PL	EDIFICACIÓN CERRADA Nº PL (+A=ático)
	EAn/PL	EDIFICACIÓN ABIERTA Nº PL

ENE (PI)	ESPACIO NO EDIFICADO PATIO INTERIOR
ENE (JP)	ESPACIO NO EDIFICADO DE JARDIN PROTEGIDO
ENE (PP)	ESPACIO NO EDIFICADO DE PATIO DE PARCELA
ENE (V)	ESPACIO NO EDIFICADO DE VIARIO POR NUEVA ALINEACION
ECn/PL (NA)	EDIFICACIÓN CERRADA NºPL (POR NUEVA ALINEACION)
	LIMITE DE PARCELA
	DIFERENCIA DE ALTURAS
	NUEVA ALINEACIÓN EXTERIOR
	AMBITO DE ACTUACION PEPCH
	PERIMETRO DEL CONJUNTO HISTORICO (BIC-05)
	B.I.C._ACUEDUCTO DE LOS MOLINOS
	B.I.C._ENTORNO DE PROTECCION
	B.I.C._CAUCES BARRANCOS

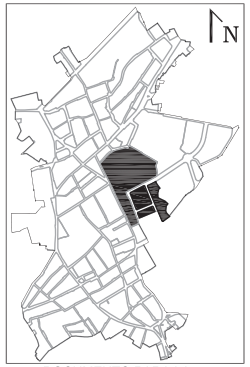

DOCUMENTO PARA LA APROBACIÓN DEFINITIVA 2009 [V2]

PLAN ESPECIAL DE PROTECCION
CONJUNTO HISTORICO
VILLA DE LA OROTAVA



FICHAS DE INTERVENCION

MANZANA: 10102 PARCELAS: 01.	2/5
	MAYO 2009
	ESCALA 1/500

OFICINA DE ARQUITECTURA TRES S.L.P.

gesplan | AYUNTAMIENTO VILLA DE LA OROTAVA